B. C. 15.

Sc. mil. 229 l

46

4

6

# Anleitung

zur Erkenntniß, Beschreibung, Zeichnung,

freyen Aufnahme und Benützung

des

# Terrains

für den

## Wirkungskreis des Cavallerie-Officiers,

durch

Beyspiele und 19 Plane erläutert



von


**Heinrich Sunstenau v. Schützenthal,**

Obersten der k. k. österreichischen Reiterey, und Ritter des königlich-sizilianischen St. Ferdinand- und Verdienst-Ordens.



**Wien, 1827.**

Gedruckt bey Ferdinand Ullrich.



Ga/69/1779

Bayerische
Staatsbibliothek
München

Wehrkreis-
bücherei VII
München

Altbestand 58086

# Verzeichniß

## sämmtlicher P. T. Herren Pränumeranten.

### A.

Aichelburg, Johann, Baron, Rittmeister von Erzherzog Johann Dragoner.
Airoldi, Paul, Hauptmann v. Haugwitz Inf.
Alberti, Barthol., Graf, General-Major.
Amade, Graf, Vict., Lieut. Huf.-Regt. Nr. 7.
Ambrozy, Steph., v., Lieut. Huf.-Regt. Nr. 5.
Angellini, Ludw., Hptm. v. d. Gend'arm. Regt.
Appel, Christ., Mai. v. Nostitz Chev. leg.
Arnaboldi, Paul, Lieut. detto. detto.
Artillerie 1ste, Regts.-Bibliothek, 1 Expl.
Anhalt Dessau, Prinz Friedrich August, Rittmeister von Bayern Dragoner.
Ahsbachs, Ludw., Cadet von Ingen.-Acad.
Asboth, Ludwig, Lieut. von Sachs. Cürassier.
Augustin, Vincenz, Baron, Oberst vom Feuerwerks-Corps.
Aulich, Ludwig, Ober-Lieut. von Alex. Inf.
Aulich, Joseph, Hauptm. von General-Stab.

### B.

Bachnitzer, Joh., Ob.-Lieut. von Mayer Inf.
Bajzath, Wilh., Lieut. von Schneller Chev. l.
Baky, Emr., Rittm. v. Szekler Husaren.
Balbi, Dominic, Bar., Lieut. v. Haugw. Inf.
Baniza, Franz v., Rittm. v. Lothring. Cür.
Boneza, v. Oßmolsky, Felix v., Cadet von der Ingenieur-Academie.
Borinkowsky, Stanislaus v., detto.
Benko, Franz v., detto.
Bujanovich, Eugen v., detto.
Berger, Edler v., detto.
Bordogni, Andr., Rittm. v. Nostitz Chev. l.
Böhm, Moriz, v., Rittm. von Const. Cüras.
Bedingfeld, Carl, Bar. v., Unter-Lieut. detto.
Berger, Jos. v., detto detto.
Boyneburg, Bar., Ob.-Lieut. von Kinm. Huf.
Bartholemy, Bar., Oberst von Mecsery Inf.
Bonie Friedr., Ober-Lieut. detto.
Bruker v., Fähnrich detto.
Bolzano, v., Major von Lichtenstein Husar.
Belrupp, Graf, Rittm. detto.
Biglietto, Lieut. detto.
Bombardiers-Corps-Bibliothek 1 Expl.
Braglia, Edler v., Hptm. von Ingen. Corps.
Bretschneider, Val., General-Major.
Bobory, Graf, Unt.-Lieut. v. Lothrg. Cür.
Bobics, v. Mar. detto v. Bayern Dragoner.
Bors, Franz, v., Rittm. von Szekler Huf.
Borhy, Unt.-Lieut. von England Husaren.
Bogyo, Franz, v., Cadet detto.
Birkle, Johann, Rittm. von Erzh. Joh. Drag.
Biesten, Ober-Lieut. von Coburg Uhlanen.
Bourguignon, Bar., Oberst v. Herzogenberg.
Bentheim, Fürst, General-Major.
Brassier, v., Unt.-Lieut. vom 4. Jäg. Bat.
Brustmann, Hauptm. v. Ottochaner Regt.
Brezenheim, Fürst, Unter-Lieutenant von Schneller Chevaurlegers.
Bechtold, Bar., Ob.-Lieut. von Sachsen Cür.
Bayern Drag., Regts. Bibliothek und für 5 Escadrons 11 Exemplare.
Bretfeld, Bar., Oberst von Kaiser Cürassier.

### C.

Czivik, v., Major von Kienmayer Husaren.
Campana, Ritter v., Oberst-Lieutenant vom General-Stab.
Callot, Bar., Lieut. von Jgn. Gyulay Inf.
Carcano, Ober-Lieut. v. Nostitz Chevaurleg.
Chizzola, Edler v., detto detto.
Cavichini, Unter-Lieutenant detto.
Cavriani, Graf, Lieut. v. Constantin Cüras.
Castell, Graf, Cadet detto.
Carl Erzh. Uhlanen Regiment 50 Expl.
Czako, Hauptm. von 1. Szekler Inf.
Coburg, Prinz, Feldmarschall-Lieutenant.
Conta, Major von W. St. Georger Regt.
Chasteler Inf. Regts. Bibliothek 1 Expl.

Coudenhoven, Graf, Unter=Lieut. von Bayern Dragoner.
Cicconi, v. detto detto.
Corbey, Bar., Oberst von Bakonyi Inf.
Cserei, v., Lieut. von Szekler Husaren.
Csemitzky, v., Rittm. von England Husaren.
Chamaré, Graf, Ober=Lieutenant detto.
Coburg Uhlanen, Regmts=Bibliothek 1 Expl.
Cavriani, Graf, Lieut. von Coburg Uhlan.
Canisius, v., Fähnrich von Herzogenberg Inf.
Cerrini, v., Lieut. von 4. Jäger=Bataillon.
Cappeyl, Hauptm. von Wallach. Illy. Regt.
Callot, Baron, Oberst von Frimont Husar.
Clary, Graf, Oberst von Sachsen Cüraſſier.
Clam, Graf, Oberst von Ferdinand Cüras.
Czaikowsky, Ritter v., Cadet von detto detto.
Caligaris, Ober=Lieut. von Mayer Inf.

D.

Duras, v., Lieutenant von 2. Artillerie Reg.
Dembinski, v., Cadet v. Ingen. Academie.
Diedek, Ober=Lieut. von Constantin Cüras.
Donadeo, Hauptm. von Berizzi Grenadier.
Du Rieux, Hptm. von 3. Garnison Batail.
Dosa, v., Major von Ingenieur=Corps.
Dezsöffy, Georg, v., Ober=Lieut. von Bayern Dragoner.
Dezsöffy, Aristit, v., Lieut. von Engl. Hus.
Devechy, v., Ober=Lieut. v. Kaiser Uhlan.
Dolara, Rittmeister von Gensd'armerie.
Dorsner, Lieutenant von 1. Szekler Inf.
Dombrowsky, Rittm. von Coburg Uhlan.
Dobrzenski, Bar., Lieutenant detto detto.
Drasenovich, Oberst=Lieut. von wallach=illyr. Gränz=Inf. Regiment.
Daun, Graf, Rittm. von Sachsen Cüraſſier.

E.

Eynaten, Bar., Ober=Lieut. v. Const. Cür.
Esterhazy Inf., Regts. Bibliothek 2 Expl.
Ebeling, v., Rittm. von d. Arcieren=Leibg.
Erbatz, Marq., Cadet von England Hu'ar.
Emerich, Ober=Lieut, von Johann Dragon.
Ehrenberg, v., Oberst=Lieut. und General.=Commando Adjutant.

F.

Frossard, Carl, Bar., Cad. Ingenieur=Acad,
Ferraris, Eduard, v., Cad. Ingenieur=Acad.
Fingerling, Alfret, Bar., detto detto.
Fuchs, Graf, Lieut. von Constantin Cüras.
Fischer, Rittmeister von Wallmoden Cüras.
Fischer, Unt.=Lieut. von Sachsen Cüraſſier.
Fleißner, Bar., Rittm. v. Schneller Chev. l.
Friederich Wilhelm, König von Preußen Husaren Regiment 20 Exemplar.
Fürstenwärther, Baron, General=Major.
Fink, Hauptmann von Bombardier=Corps.
Fohmann, Hauptm. von Ingenieur=Corps.
Fleischer, Bar., Lieut. detto detto.
Ferdinand, Erzh. Cüras., Regts. Bibl. 1 E.
detto detto Husaren Regiment 28 E.
Franz Carl, Erzhz. Inf. Regt. Bibl. 1 Ex.
Feketé, Lieut. von Lothringen Cüraſſier.
Franzi, v., Ober=Lieut. von Gensd'armerie.
Fräsz, Georg, v., Rittm. von Engl. Husar.
Frasch, Ferdinand, Unter=Lieutenant detto.
Festetits, Graf, Ober=Lieutenant detto.
Franich, Hauptm. von Radivojevich Inf.
Festetits, Graf, Unter=Lieut. von Erzherzog Franz Cüraſſier.
Fodermayer, v., Unt.=Lieut. von Sachs. Cür.

G.

Goztawa, Carl, v., Cadet von d. Ing. Acad.
Grindly, Ober=Lieut. von Constant. Cüras.
Gudenus, Bar., Ober=Lieut. detto
Gradiscaner Gränz=Regiment 5 Exemplar.
Gyulay Alb., Graf, Inf. Regt. 3 Ex.
Geramb, Baron, General=Major.
Grafenberg, Joseph, Ober=Lieut. von Mazzuchelli Infanterie.
Grammont, Baron, Feldmarschall=Lieut.
Gyurkovich, Hauptm. von 1. Szekler Inf.
Gottschack, Ober=Lieut. von Langenau Inf.
Greifenstein, v., Hauptm. von Bomb. Corps.
Gärtlgruber, Adolph, Ober=Lieut. v. Ing. —
Gerstner, Hauptm. von Lilienberg Infant.
Großmann, Rittm. von Lothringen Cüras.
Gerschau, Fähnrich von Bakonyi Infanter.
Gierdovsky, Ober=Lieut. von Erzh. Johann Dragoner Regiment.
Grulich, Ober=Lieutenant detto detto.
Görgey, Unter=Lieutenant detto detto.
Groller, Fähnrich von Herzogenberg Inf.
Gozab, Ober=Lieut. von Albert Gyulay Inf.

Garais, Johann, Verw. Lieut. von Ottochaner Gränz-Inf.Regiment.
Gutjahr, v., Rittm. von Kinsky Dragoner.

H.

Hamm, Hauptmann von Mayer Inf. Regt.
Heymann, detto detto.
Hoyos, Graf, Lieut. von Sachsen Cürassier.
Hervoich, v., Rittmeister detto.
Holewacz, Maj.u.Platz-Comdt. in Carlopago.
Hölzel, Lieutenant von Spinetti Grenadier.
Hozenzollern, Prinz, Obst. von Coburg Uhl.
Hildprand, Baron, Cadet detto
Hessen Homburg, Gustav, Feldmarsf.-Lieut.
Hessen Hombug Husaren Regiment 12 Exp.
Hillmayer, Ober-Lieut. von Johann Drag.
Henikstein, Friedr. v., Lieut. von Engl. Huf.
Hanikstein, Ad. v., Cad. aus d. Ing. Acad.
Hüster, Leonhard, v., detto detto.
Handl, v., Major von Szekler Husaren.
Haller, Graf, Oberst detto.
Horvath, v., Rittm. von Bayern Dragoner.
Hillebrand, v., Rittm. von Kaiser Cürassier.
Hauslab, v., Ober-Lieut. von Ingen.-Corps.
Hofbauer, Hauptm. von Bombardier-Corps.
Hölscher, Lieutenant detto.
Helbig, Hauptmann von Langenau Infant.
Harting, v., Major von 2. wallach. Regt.
Hoza, Lieutenant von Máriassy Infanterie.
Hartmann, Lieutenant von Alexander Inf.
Hajek, Ober-Lieut. von Haugwitz Infanterie.
Hohenlohe, Prinz Gustav, General-Major.
Hußar, Alex., v., Rittm. von Nostitz Chevl.
Hruschka, Ober-Lieut. von 4. Artil.-Regt.
Haugwitz Infant., Regts. Bibliothek 1 Ex.
Host, Johann, Cadet von der Ingen. Acad.

J.

Jony de la Foreſt, Pet., Cad. von d. Ing. Acd.
Jäger Regiment 2 Exemplar.
Jäger 4te Bataillon 1 Exemplar.
St. Julien Infanterie-Regiment 4 Exempl.
Johannoth, Ed., Cadet von Lichtenstein Huf.
Illessy, v., General-Major.
Jordis, v., Major von England Husaren.
Jovanovich, Hauptm. von Ottochaner Regt.
Jugruber, Cadet von Somariva Cürassier.
Janinally, v., Lieut. von Erzherz. Joh. Dr.
Joseph, Erzh., Husaren Regiment 3o Expl.

K.

Komarowsky, Graf, Cadet a. d. Ing. Acad.
Kussevich, Emil. detto.
Kussy, detto.
Krinisky, detto.
Krossiczky, Graf, detto.
Kinzl, Franz, Lieut. von Trapp Infanterie.
Krutsay, Hauptm. von Ignaz Gyulay.
Kutschera Infanterie Regiment 2 Exemplar.
Kaiser Infanterie Regiment 7 Exemplar.
Kaiser Chevaurlegers Regiment 27 Exempl.
Knoreck, v., Rittm. von Kaiser Chevaurlegers.
Kral, Cadet von Ferdinand Cürassier Regt.
Kollowrath, Graf, Lieut. detto detto.
Kollowrath, Graf, Lieut. von Lichtenst. Huf.
Kronesz, Wachtmeister detto.
Khu, Lieut. von Berizzy Grenadier.
Kolosvary, Lieut. von Franz Carl Infant.
Kossen, v., Major von Ingenieur-Corps.
Kaiser Uhlanen-Regiment 31 Expl.
Koch, v., Oberst von Lothringen Cürassier.
Kwassay, Lieutenant von Kaiser Cürassier.
Kaiser Cürassier, Oberst 1ste Escadron.
Kern, v., Lieutenant von Bayern Dragoner.
Kissaludy, v., detto detto.
Koczok, Ober-Lieutenant von Wacquant Inf.
Kalnoky, Graf, Oberst von Szekler Husaren.
Kmetyko, Ober-Lieutenant detto.
Kikaker Joh., v., Rittmstr. v. England Huf.
Kovacs Math., Unter-Lieut. detto.
Kotz, Ober-Lieutenant von Johann Drag.
Klebelsperg, Graf, detto.
Kaufmann, v., Oberst von Radivojevich Inf.
Kinsky, Graf, Feldmarschall-Lieutenant.
detto Dragoner-Regiment 25 Expl.
Kraft, Rittmeister von Franz Cürassier.
Kramplitch, Rittmeister von Coburg Uhlan.
Korb, Lieutenant, detto.
Klebelsberg, Graf, detto detto.
Kreutzinfeld, v., Rittmeister von Schneller Chevaurlegers.
Kuschmann, Lieutenant detto.
Kazinczy, detto detto.
Kißlinger, v., Ober-Lieut. v. Somariva Cür.
Kompoß, v., Cadet detto

Kreß, Baron, Rittmstr. v. Sachsen Cürassier.
Kovats, Ober-Lieut. von Ferdinand Cür.

L.

Lichtenstein Alois, Fürst, Feldmarschall-Lieut.
Levinsky, Hptm. vom 7ten Jäger-Bataillon.
Lechner, v., Major von Trapp Infanterie.
Lattermann, Infanterie-Regiment 1 Expl.
Lamberg Franz, Graf, Major von Nostitz Chevaurlegers.
Loen, Baron, Oberst-Lieutenant von Constantin Cürassier.
Lauer, Baron, General-Major.
Lusinszky, v., Oberst von Kienmayer-Hus.
Leimler, v., General-Major.
Lusignan, Inf.-Regts-Bibliothek 2 Expl.
Leuk, Fähnrich von Strauch Infanterie.
Lebzeltern, Jos. v., Oberst vom 1sten Szekler Infanterie-Regiment.
Lederer, Baron, Feldmarschall-Lieutenant.
Lichtenthurm, Bar., Rittm. von Bayer Drag.
Lilien, Baron, Feldmarschall-Lieutenant.
Loksanszky, v., Rittm. von England Hus.
Lobkowitz, Fürst, Franz, Rittm. v. Coburg Uhl.
Lobkowitz, Fürst, Joseph, detto detto
Lobkowitz, Fürst, Unt.-Lieut. v. Sachsen Cür.
Lusek, Edler v., Hptm. v. Herzogenberg Inf.
Luxer, v., Oberst-Lieutenant und Grenadier-Bataillons-Commandant.
Longhy, v., Hauptmann von Mayer Inf.
Lealy, Chev., Lieut. v. Kaiser Chevaurleg.
Lazar, v., Lieutenant von Kaiser Cürassier.

M.

Marschall, Oberst vom 2ten Artillerie-Rgt.
Merveld, Graf, Rudolph, Cadet in der Ingen.-Academie.
Malcomeo, Baron, Gustav, detto.
Montecuculi, Graf, Lieut. v. Constantin Cür.
Macljregot, Cadet von Wallmoden Cür.
Màriassy, Infanterie-Regiment 2 Expl.
Mack, Baron, Feldmarschall-Lieutenant.
Meszaros, v., Ob.-Lieut. v. Lichtenstein Hus.
Mattulay, v., detio detto
Mediero, Fridol. v., Cadet detto.
Mederer, v., Oberst-Lieut. von Strauch Inf.
Mandl, Oberst von Bombardier-Corps.
Mallowetz, Bar., Hptm. v. 9ten Jäger Bat.
Milanes, Oberst vom Ingenieur-Corps.
Mayer Joseph, Major detto.
Mamula, Hauptm. vom Ingenieur-Corps.
Mrazeck, Ober-Lieut. vom 11ter Jäger-Bat.
Müller, v., Rittm. v. Lothringen Cürassier.
Moser, v., Rittmeister von Kaiser Uhlanen.
Matis, Hauptmann vom 8ten Jäger Bat.
Máriassy, Rittmeister von England Hus.
Marfy, v., detto detto.
Meszena, Baron, Ober-Lieut. detto.
Mayer, Matthäus, v., detto detto.
Moszlowacz, v., Lieutenant detto.
Miny, Rittmeister von Johann Dragoner.
Mirbach, Baron, Ob.-Lieut. detto.
Mühlberg, v., Cadet detto.
Meraviglia, Graf, Rittmeister von Franz Cür.
Meraviglia, Graf, Lieutenant detto.
Münster, Graf, Rittm. von Coburg Uhl.
Merville, Wachtmeister detto.
Müller, Fähnrich von Herzogenberg Inf.
Maurer, Ober-Lieut. v. Schneller Chevaurl.
Mamulla, v., Oberst vom wallachisch-illyrischen Gränz-Inf.-Regimente.
Mazzuchelly, Infanterie-Regiment 2 Expl.
Maluja, v., Lieutenant von Ferdinand Cür.
Minutillo, Baron, detto detto.
Maccovitz, v., Hauptmann von Mayer Inf.
Mirtse, Lieutenant von Szekler Husaren.

N.

Nagy-Sandor, Carl v., Cadet d. Ingenieur-Academie.
Neuwall, Moritz v., detto detto.
Nedopill, Rittm. von Constantin Cürassier.
Nagy, Franz, v., Ober-Lieutenant v. Lichtenstein Husaren.
Nagy Andr. v., Ober-Lieut. v. Szekler Hus.
Neumayer, Rittm. von Johann Dragoner.
Neumann, v., Oberst von Strauch Inf.
Niemandsfreund, Ober.-Lieut. von Bayern Dragoner.
Nemeth, v., Oberst von England Husaren.
Nossek, Ober-Lieutenant von Johann Drag.
Nimptsch, Graf, detto detto.
Neyen, v., Lieutenant detto.
Nauta, v., Rittmeister von Frimont Hus.
Nießner, v., Rittm. von Sachsen Cürassier.
Nagel, v., detto detto
Nostitz, v., Cadet von Ferdinand Cürassier.
Nohr, Lieutenant vom Bombardier-Corps.
Nicolay, Ober-Lientenant v. 4ten Jäger-Bat.

O.

Orlandini, Graf, Oberst-Lieutenant, u. Grenadier-Bataillons-Commandant.
Ottinger, v., Rittm. von England Hus.
Oettingen-Wallerstein, Prinz, Oberst-Lieutenant von Coburg Uhlanen.
Oberkirch, Baron, Lieutenant v. Franz Cür.
Ottochaner Regiments-Bibliothek 1 Expl.

P.

Podosky, Graf, August, Cad. der Ing.Acad.
Pergen, Graf, Unt.-Lieut. von 3. Jäg.-Bat.
Palatinal Husaren-Rgt. 35 Expl.
Polak, v., Ober-Lieut. von Alexander Inf.
Poszavetz, Lieutenant von Lichtenstein Hus.
Purcel, Bar., Oberst d. 2ten Szekler Rgts.
Pirquet, Bar., Oberst d. 9ten Jäger-Batail.
Peypert, v., Hauptmann v. Ingenieur-Cps.
Pongratz, Bar., Ober-Lieut. v. Kaiser Cür.
Preeling, v., Cadet detto.
Peterwardeiner Gränz-Rgts.-Bibthk. 1 Ex.
Poosch, Ober-Lieutenant u. Auditor v. Hessen-Homburg Infanterie.
Persegatti, Ob.-Lieut. von d. Gensd'armerie.
Papp, v., Rittmeister v. Szekler Husaren.
Ponz, v., Rittmeister v. Johann Dragoner.
Puteani, Bar., Lieutenant detto.
Peterffy, v., Rittmeister v. Franz Cürassier.
Pielsticker, v., Rittmeister v. Coburg Uhl.
Purkard, Lieutenant v. Herzogenberg Inf.
Portelli, Ober-Lieut. v. Schneller Chevaurl.
Painagel, Ober-Lieut. v. Somariva Cür.
Plattensteiner, Lieutenant v. Sachsen Cür.
Piattoli, Lieutenant von Ferdinand Cür.
Pongratz, v., Rittmeister v. Kienmayer Hus.

R.

Reinisch, General-Major.
Rieser, Friedrich, v., Cadet d. Ing.-Acad.
Rauber, Baron, Lieutenant v. Trapp Inf.
Ré Joh., Chev., Oberst-Lieut. v. Rostitz Chev.
Reyl, v., Hauptmann v. Ingenieur-Cps.
Romain, detto. Insp. Ofz. Ing. Acad.
Rosenbaum, Hauptmann v. Alexander Inf.
Rosenberg Chevaurlegers-Rgt. 18 Ex.
Reisner, Ober-Lieut. v. Lichtenstein Hus.
Rochepine, v., Major vom Ingenieur-Corps.
Rassim, Lieutenant von Kaiser Cürassier.
Radetzky, Graf, Rittm. v. England Hus.
Reichhardt, Wachtmeister detto.
Reska, Lieut. v. Franz Cürassier.
Roth, v., Major u. Grl.-Com.-Adj. im Banat.
Rumerskirch, Bar., Oberst-Lieut. v. Joh. Dr.

S.

Schwager, Hptmann v. Jg. Gyulay Inf.
Störk, Baron, Lieutenant detto.
Sahlhausen, Leop., Bar., Rittm. v. Rostitz Chvl.
Stürmer, Carl, Bar., detto detto.
Sternbach, Carl, Bar., Lieutenant detto.
Stader, Baron, Major v. Constantin Cür.
Swogetinsky, v., Rittm. detto.
Schwarzenberg, Fürst, Rittm. detto.
Scheffer, v., Ober-Lieutenant detto.
Seldern, Baron, Lieutenant detto.
Szilavetzky, Lieut. v. Wallmoden Cürassier.
Sardagna, v., Hauptmann v. Haugwitz Inf.
Szeltz, Ober-Lieut. v. Mecsery Inf.
Sluiner Gränz-Regiment 2 Expl.
Sandor, v., Rittm. von Lichtenstein Hus.
Strodler, v., detto detto.
Spazierer, Ober-Lieutenant detto.
Szalay, v., Unter-Lieutenant detto.
Seiß, Wachtmeister detto.
Semm, Hauptmann von Mazzuchelly Inf.
Schimmel, Unter-Lieut. detto.
Schusteckh, Baron, Feldmarschall-Lieutenant.
Szekler 2te, Rgts.-Bibliothek 1 Expl.
Sardagna, v., Rittm. von Somariva Cür.
Scherer, Ritter v., Oberst-Lieut. v. Inf. Nr. 17.
Schultz, v., Major vom Ingenieur-Corps.
Szeredai, v., Oberst-Lieut. detto.
Sahlhausen, Bar., Oberst u. General-Adj.
Strassoldo, Graf, Hptm v. 3ten Jäg.-Bat.
Schnehen, Bar., Rittm. v. Lothringen Cür.
Straßhofer, Ober-Lieutenant von Kaiser Cür.
Station, Graf, Lieutenant detto.
Staindel, v., Lieutenant detto.
Swoboda, Ober-Lieutenant detto.
Schmidt, Hauptmann v. Radivojevich Inf.
Schwing, Carl, Rittm. v. d. Gensd'armerie.
Splényi, Carl, Bar., Lieut. von Szekler Hus.
Sandor, v., Rittmeister von England Hus.
Souvent, v., Major detto.
Sternegg, Lieutenant detto.
Scheuer, Johann, Cadet detto.
Siedentop, Rittm. von Johann Dragoner.
Schipik, Leopold, Unterlieutenant detto.
Schmuker, Franz, detto detto.
Schwarzleitner, Joseph, detto detto.
Schriha Peter, detto detto.

Schmidl, v., Major von Franz Cürassier.
Schönhals, v., Rittmeister detto.
Stubenberg, Graf, Ober-Lieut. detto.
Spannocchi, Graf, Oberst-Lieutenant von England Husaren.
Simbschen, Bar., Ob.-Lieut. v. Coburg Uhl.
Schwarzenberg, Fürst, Carl, Hauptm. von Spinetti Grenadier.
Stillfried, v., Lieut. vom 4ten Jäg. Batail.
Sessich, v., Maj. und Command. in Czettin.
Schneller, v., Feldzeugmeister.
Simbschen, Bar., Rittm. v. Schneller Chevleg.
Saghy, v., Ober-Lieut. von Ferdinand Cür.
Stürgckh, Graf, Oberst-Lieut. von Schneller Chevaux-Legers.

T.

Tschebulz, v., Rittm. von Lichtenstein Hus.
Tschebulz, v., Lieutenant detto.
Thun, Graf, Lieutenant von Kaiser Cürassier.
Takats, Gabr., Rittm. von England Husaren.
Theumern, v., Lieut. von Franz Cürassier.
Thomich, Theod., Fähnrich von wallachisch-illyrischen Gränz-Inf.
Tacco, Unter-Lieut. von Somariva Cür.
Tausch, Wachtmeister detto.
Torok, Graf, Lieut. von Sachsen Cürassier.
Trautmann, v., General Major.
Thürmann, v., Cadet von Pionier-Corps.
Taizon, Chev. v., Lieut. von Spinetti Grenad.

U.

Uicysky, Apol., Cadet der Ingenieur-Acad.
Urm, Franz, Lieut. von Hessen-Homb. Inft.
Udvarnoky, v., Ober-Lieut. von Szekler Hus.

V.

Vornberg, Anton, Cadet der Ingenieur-Acad.
Veigl, Ober-Lieut. von Constantin Cürassier.
Vallencich, v., Hauptm. von Radossevich Inf.
Vojnich, v., Unter-Lieut. von Wallmoden Cür.
Vecsey, Graf, Feldmarschall-Lieutenant.
Vandenesse, Hauptm. vom Feuerwerks-Corps.
Vittori, Lieut. von Hessen Homburg Infant.
Vogl, Hauptm. vom 2ten Jäger-Bataillon.
Vojnovits, Ladisl., Ob.-Lieut. v. Bakonyi Inf.
Verite, Moritz, Hauptm. von Deutschbanat-Gränz-Infanterie.
Veltheim, Jos., Bar. Ob.-Lieut. v. Sachs. Cür.

W.

Westermann, Rittm. von Kienmayer Husar.
Walterskirchen, Bar., Cadet der Ing. Acad.
Windischgrätz, Fürst, Obst. v. Constantin Cür.
Waldhütter, v., Rittmeister detto.
Wallmoden, Graf, detto detto.
Wallmoden Cürassier-Regiment 8 Exempl.
Würtemberg Husaren-Regiment 4 Exempl.
Wimpfen, Baron. Hauptm. von Haugwitz Inf.
Wettsera, Ober-Lieut. von Alexander Infant.
Wrede, Baron, Feldmarschall-Lieutenant.
Woyna, Graf, Oberst von Lichtenstein Hus.
Waldstätten, Baron, Oberst von Erzherzog Carl Infanterie.
Weiskirch, Baron, Hauptm. v. Ing.-Corps.
Walter, v, Hauptm. detto
Wesener, Rittm. von Lothringen Cürassier.
Winkler, Rittm. von Kaiser Cürassier.
Woroniecki, Rittm. von Kaiser Uhlanen.
Wöber, Bar., Hauptm. von Rodivojevich Inf.
Wolonts, Lieutenant von Szekler Husaren.
Wanisch, Rittm. von England Husaren.
Waldstein, Graf, Lieut. detto.
Widenplazer, v., Rittm. von Johann Drag.
Weinert, Ober-Lieutenant detto.
Wengerski, Graf, Rittm. von Coburg Uhl.
Wyß, v., Ober-Lieutenant detto.
Wallis, Graf, detto detto.
Witzay, Graf, Unter-Lieutenant detto.
Weeber, Emerich, Lieut. v. Fuhrwesens-Corps.
Weiß, Hauptm. von Ignatz Gyulay Inf.
Wach, Rittm. von Schneller Chevaux-Legers.
Wyß, v., Ober-Lieut. von Somariva Cür.
Welsch, Corporal detto.
Wallisch, Baron, Rittm. von Sachsen Cür.
Wernlein, v., Rittm. beym Milit. Gest. zu Mezöhegyes.

Z.

Zbyszewzki, Cölestin, Cadet d. Ingenieur-Acad.
Zyehy, Eduard, Graf, detto detto.
Zedlitz, Bar., Rittm. von Constantin Cür.
Ziervogl, Lieut. von Kaiser Chevaux-Legers.
Zavodny, Lieut. von Lichtenstein Husaren.
Zatetzky, Edler v., Oberst von 2ten Wallachen Gränz-Inf.-Regiment.
Zsitvay, v., Oberst von Hessen-Homburg Inf.
Zouba, Rittmeister von Szekler Husaren.
Zitta, detto detto.
Zwornik, Rittm. von Johann Dragoner.
Zesner, Baron, Lieut. detto.

# Inhalt.


Seite.

Einleitung . . . . . 3

## Erster Abschnitt.

Allgemeine Ansicht der Erdoberfläche. — Gebirge. — Ebenen. — Karstgebirge. — Gewässer. — Landesverbindungen überhaupt. — Wahl der Puncte zum Brückenschlag . . . . . 11

## Zweyter Abschnitt.

Untersuchung des Terrains, sowohl einzelner Gegenstände, als ganzer Gegenden und Landesstrecken. — Untersuchung der Wege. — Der Flüsse mit ihren Communicationen. — Der Thäler. — Der Wälder. — Der Sümpfe. — Der Ebenen. — Der Marktflecken oder Dörfer. — Der einzelnen Höfe oder Gebäude. — Der Städte. — Der festen Plätze. — Eines feindlichen oder selbst zu beziehenden Lagers. — Der Stellungen im Allgemeinen. — Der ganzen Gegenden . . 40

## Dritter Abschnitt.

Beschreibung des Terrains . . . . . 60

## Vierter Abschnitt.

Zeichnung des Terrains . . . . . 79

## Fünfter Abschnitt.

Militärische Aufnahme mit freyem Auge . . . . 84

## Sechster Abschnitt.

Benützung des Terrains vor dem Feinde . . . . 92

# Inhalt.


Seite.

## Märsche.

Marsch einer einzelnen Escadron im Gebirge . . . 96
Marsch einer Cavallerie-Division in flacher Gegend vor dem Feinde . . . . . 118
Marsch einer Division Reiterey mit einem Bataillon durch eine ganz durchschnittene Gegend vor dem Feinde. — Allgemeine Grundsätze über Märsche der Reiterey, nebst einem Beyspiele über Streifzüge . . 143

## Recognoscirungen . . 214

Recognoscirung einer feindlichen Bewegung von Dürnhausen an der Loisach über Ober- und Unter-Sechering gegen Weilheim an der Amer. . . . 215

## Ueberfälle . . . 226

## Stellungen . . . 228

Stellung einzelner Escadrons in einer Gebirgsgegend, zur Beobachtung eines Waldes und des aus demselben führenden Defilees. . . . . 232
Stellung eines Cavallerie-Regiments zur Beobachtung eines Flusses in einer ganz flachen Gegend . . . 255
Stellung einer Division Cavallerie mit einem Bataillon Jäger im hohen Gebirge . . . . . 271
Stellung eines Cavallerie-Regiments mit einem Bataillon und einer Cavallerie-Batterie in einer zwar flachen, aber coupirten Gegend. — Allgemeine Grundsätze über Stellungen der Reiterey, und ihre Fechtordnung gegen verschiedene Waffengattungen . . 292

## Angriff der Reiterey auf Batterien . 339

# Einleitung.

Der Cavallerie-Officier hat in dem Wirkungskreise seines Dienstes zwey wesentliche Bestimmungen:

1. Den seinen Befehlen anvertrauten Mann zum Reiter, und das Dienstpferd für Reihen und Glieder, wie zum einzelnen Gebrauche abzurichten, und

2. sich selbst möglichst auszubilden, um im Stande zu seyn, vor dem Feinde ganz dem zu entsprechen, was Monarch und Vaterland von einem vollkommenen Reiter-Officier erwarten und verlangen.

Der ersten Forderung lehrt ihn das Dienst-, Abrichtungs- und Exercier-Reglement genügen.

Schwerlich finden sich in einer Armee so deutliche, erschöpfende Vorschriften, wie in der k. k. Oesterreichischen.

Die Verhaltungen im Dienst-Reglement, vom Obersten bis zum Gemeinen herab, bilden eine Sammlung militärischer Anordnungen, die Jedem genau seine Pflichten vorschreiben, und den Wirkungskreis anweisen, in welchem er, mit rastloser Thätigkeit, seinem erhabenen Berufe Genüge zu leisten streben soll.

Das Gehaltvolle dieser Anordnungen, der schöne, ächt militärische Styl, in dem sie abgefaßt sind, die hohe Tendenz dieser geistvollen, für alle Verhältnisse, für alle Umstände

und Lagen zur unfehlbaren Richtschnur dienenden Gesetze, können ihre Wirkung nicht verfehlen. Daher dieser hohe Grad von Disciplin und Ehrgeitz, von Bestimmtheit und Behendigkeit in Erfüllung des Befohlenen, von unbedingtem Gehorsam und thätigem Eingreifen aller Glieder in der Reihenkette unseres Heeres.

Die Vorschriften des Abrichtungs-Reglements erschöpfen analytisch alle denkbare Hülfsmittel, um den rohen Recruten auszubilden, die wilde Remonte zu zähmen und abzurichten. Es liegt gewiß nicht in dem Mangel guter Anleitungen und Grundsätze, wenn der Mann unbeholfen, das Pferd unbiegsam ihre Dienstzeit durchgehen; wohl aber nur darin, daß man von dem eigentlichen Sinne derselben nicht gehörig durchdrungen war oder ihn nicht richtig aufgefaßt hatte.

Sehen wir in dem einen oder anderen Regimente, in der einen oder anderen Escadron, mehr oder weniger ausrichtsame Leute, wohlgekleidete, gut adjustirte Mannschaft, ausgebildete Officiere, Unterofficiere und Cadeten, so ist solches unmittelbar nur der größeren, oder minderen Fähigkeit und Thätigkeit der Chefs zuzuschreiben. So wie es Regimenter gibt, die minder gut adjustirt und beritten sind, so kann es auch Regimenter geben, die weniger Pünctlichkeit in der Dienstleistung, weniger Abrichtung, geringere Aufmerksamkeit im Exercieren zeigen als andere; während doch für alle diese Dienstzweige die bestehenden Vorschriften in jeder Beziehung gleiche Hülfsquellen, gleiche Verordnungen, gleiche Grundsätze darbiethen.

Der Recrut ist wie eine Maschine zu betrachten, der es durchaus an Triebfedern gebricht. Er muß sie alle von seinem Abrichter erhalten; wie dieser sie ihm angibt, so behält er sie für die Zeit seines Lebens; unmittelbar nach ihnen wird sich der Ton, die Richtung und Bewegung der Maschine formen. Sind die Triebfedern falsch oder unrichtig, so kann nie Einklang im Ganzen herrschen, und der Mann bleibt verschroben, unbehülflich, und folglich auch

unmuthig und unzufrieden; denn nie wird ihn das frohe Bewußtseyn beleben, endlich die Zufriedenheit seiner Vorgesetzten durch seine Anstrengung geerntet zu haben. Sein Abrichter, und wahrscheinlich auch sein Chef, hat die Stufenfolge nicht richtig aufgefaßt oder nicht beobachtet, die ihm das Reglement im Unterricht des Mannes vorschreibt. Er fordert z. B. eine gute Richtung von ihm; und übersieht seine falsche oder schiefe Grundstellung von unten herauf. Er will, daß er sein Pferd gerade stelle und führe, und hat ihm nicht den wahren, richtigen Gebrauch der zusammenwirkenden Hülfen von Faust und Schenkel, nicht die in allen Gelegenheiten ungezwungene Haltung des Kopfes und Unterarmes gelehrt; und doch hängt von ihr allein, nebst der parallelen Richtung der Schultern, auch die gerade Führung des Pferdes ab; und die unmittelbare Möglichkeit der Beurtheilung, ob das Pferd rechtwinkelig auf der gegebenen Grundlinie stehe oder sich bewege. Er hat mit einem Worte die Grundlagen vernachlässiget, auf denen die militärische Haltung des Mannes ganz ruhen muß; dieser wird eine unrichtig aufgezogene Maschine, die so lange sie geht, den falschen Gang behält.

Die Remonte kömmt wild aus Ungarns oder Rußlands Ebenen. Sie hat im Allgemeinen einen starken Knochenbau, einen kurzgeschlossenen Rücken, Schnellkraft in ihren Gelenken; aber sie hat auch dabey einen verdrehten Hals — fleischige, dicke Kanaschen — sie ist im Naturzustande gewohnt, ihr Hintertheil dem Vordertheile nachzuschleppen, mit den Hinterfüßen um eine Spanne den Vorderfüßen vorzutreten. Nie hat sie es versucht, mit einer zentnerschweren Last auf dem Rücken den Hals empor zu richten — mit dem Rückgrathe der Last nachzugeben — in der Bewegung die hinteren Sprunggelenke einzubiegen, somit das ganze Vordertheil auf dieselben hinzuladen, und den langen Körperbau auf einen mittleren Schwerpunct ins Gleichgewicht zu setzen. Sie hat nie den Kopf gegen den Hals und das Genick herausgebogen, nie auf den Laden des Kiefers oder am Na-

senbein ein drückendes Eisen, nie die Lunge und den Bauch durch Gurten gepreßt gefühlt.

Ist wohl etwas anderes zu erwarten, als daß ein solches Thier unaussprechlich leiden wird, wenn es sich hierzu bequemen soll? Ist es nicht einleuchtend, daß sein fester Bau gebrechlich werden müsse, wenn es ohne gehörige Vorbereitung gewaltsam eine, unmittelbar seinem ganzen Wesen zuwider laufende Haltung annehmen soll? Der Kappzaum schüttelt ihm an der Leine das Gehirn bis zum Tollsinn, wenn sich seine wilde Freyheit den Ausbindezügeln widersetzt. Das Mundstück, dem es allenthalben auszuweichen sucht, bricht gewaltsam die Steifheit seines Genickes, reißt sein Vordertheil zurück, stürzt es auf die hinteren Sprunggelenke hin, und Spath oder Gallen machen das Pferd undienstbar. Es drängt dem angelegten Schenkel entgegen, und schlägt nach dem ungewohnten Sporn. Es fürchtet unbekannte Gegenstände; der unüberlegte Reiter treibt es gewaltsam dagegen hin, stellt tollkühn immer mehrere noch seinem scheuen Blicke entgegen, und quält es schonungslos, sich daran zu gewöhnen; er häuft Strafe auf Strafe, ohne jemahls Zutrauen einflößend, ihm die angeborne Furcht abzugewöhnen. Die mindeste Bewegung, mit der Hand oder mit dem Fuße, reicht endlich schon hin, dem armen Thiere die Schreckensbilder wieder in Erinnerung zu bringen. Die kräftigste, hoffnungsvollste Remonte unterliegt zuletzt in wenig Jahren diesen fortwährenden Foltern ihres Reiters.

Und doch beugt das Abrichtungs-Reglement allen diesem Unfuge durch folgende Anordnungen vor:

„Unter der großen Menge der Pferde, die der Cavallerie zum Gebrauch zugetheilt werden, ist es unvermeidlich, daß nicht mehrere jene Vollkommenheiten theils nicht besitzen, theils auch der geschöpften Erwartung nicht ganz entsprechen, die zu einer methodischen Abrichtung erforderlich ist; aber aus eben dieser Ursache kann diese Methode nicht anders, als äußerst einfach, und im Allgemeinen der Gattung Pferde angemessen seyn, die man zum Kriegsdienst bilden will.“

„Es kann also hier so wenig, als bey der einzelnen Abrichtung des gemeinen Reiters, von Bereiter-Reitschulen die Rede seyn, zu welchem nur wenig Menschen und wenig Pferde die erforderlichen Eigenschaften besitzen.“

„Aber eben so wenig darf auch das Vorurtheil begünstiget werden, daß die Abrichtung der Kriegspferde nur dem häufigen Gebrauch und der ungebildeten Faust eines jeden Reiters überlassen werden müsse, weil bey dem hierdurch unvermeidlichen Verfall der Equitation, die Cavallerie ihren ganzen Werth verlieren, eine unnütze Last für den Staat werden, und die vor der Zeit abgenützten, verdorbenen und unbrauchbaren Pferde eine unverantwortliche Verschwendung der Ausgaben nach sich ziehen würde.“

Weiter heißt es im Abrichtungs-Reglement:

„Die Behandlung und Abrichtung der Remonten kann nicht einem Jeden ohne Unterschied anvertraut werden, ohne Anlaß zu Mißbräuchen zu geben, die dem Dienste zum Nachtheil gereichen, und den Endzweck vereiteln.“

„Die Remonten sind daher bey ihrem Ankommen beym Regiment nicht gleich unter die Züge zu vertheilen, wo sie öfters der Aufsicht eines hierzu gar nicht geeigneten Unteroffiziers überlassen bleiben, sondern sie müssen, so viel es die Dislocation erlaubt, in jedem Escadrons-Numer in einem Orte vereiniget, und einem in der Escadron hierzu eigens gewählten Officier mit einigen Unterofficiers und Gemeinen zur Aufsicht und Abrichtung übergeben werden.“

„Man findet bey einer Escadron immer Leute, die sich im Reiten auszeichnen, die mehr natürliche Anlagen, mehr Lust, mehr Bescheidenheit und mehr Manier haben, mit jungen Pferden umzugehen, als die übrigen; diese muß man auswählen, und sie zum Anreiten der Remonte-Pferde anlehren und gebrauchen, dagegen aber von anderen kleinen Diensten in der Escadron verschonen.“

„Bey den Officiers setzt diese Wahl ebenfalls vorläufige Kenntnisse, Geduld und Neigung, sich zum Besten des Dienstes zu verwenden, voraus; und die Obliegenheiten der Re-

giments- und Divisions-Commandanten ist es, darüber zu wachen, daß diese Vorschrift bey allen Escadrons pünctlich befolgt, und nach und nach eine Pflanzschule der Abrichtung besonders kundiger Subjecte gebildet werde, welches auf die Equitation im Ganzen den wesentlichsten Einfluß hat."

Mit Recht setzt das Reglement voraus, daß der Escadrons-Commandant ein Mann sey, der Kenntniß und Beurtheilung genug habe, um eine Remonte den besten Händen anzuvertrauen, und sich Abrichter auszubilden.

Wir besitzen von Kunstreitern so viele Anleitungen, welche über die Theorie der Reiterey Aufschluß geben, und jeder Rittmeister sollte ein besonderes Verdienst darin suchen, selbst Bereiter zu seyn. Zu dem trägt eine verständige Beurtheilung und Behandlung des Pferdes, die höchste Geduld, dessen Eigenschaften, Willen, Temperament, Launen und Gebrechen zu erkennen, das Wesentlichste zu seiner vollkommenen Abrichtung bey. Wenn auch der Mann, dem die Dressirung anvertraut wird, nicht ein Kunstreiter ist, so wird doch eine, so zu sagen, mechanische, gleiche Führung und Hülfe, unter den Augen des Officiers, das Thier zum Ziele bringen. Der Mann setzt eine ganz eigene Ehre darein, die ihm übergebene Remonte abzurichten; deßhalb räth das Reglement zur besonderen Auswahl solcher Leute, und eine und dieselbe Hand muß die Abrichtung vollenden. Dann erst wird das Pferd dem zugedachten Reiter in Reihe und Glied übergeben, wenn es nicht für den Abrichter selbst schon bestimmt ist.

Es ist eine ausgemachte Sache, daß man den besseren oder schlechteren Reiter nur darnach beurtheilt, wie er mit seinem Pferde zurechte kömmt. Der schönste und beste Reiter verliert in der Meinung, wenn er sich auf einem ungehorsamen, unbiegsamen Pferde zeigt. Eben so wird eine Reitertruppe sehr verlieren, wenn die Pferde schlecht abgerichtet sind. Die gute Reiterey hängt unmittelbar von der guten Abrichtung der Pferde ab. Sie ist das einzige Bedingniß der Pünctlichkeit in der Richtung und den Bewegungen eines Cavallerie-Körpers. Ein einziges Pferd, das gegen den

Schenkel drängt, nach dem Sporn schlägt, wirft ganze Glieder aus einander, und vergebens strebt man die Division in eine gute Richtung zu bringen, einen schönen Frontmarsch mit ihr zu machen, wenn nicht alle Pferde dem Drucke des Schenkels und einer richtigen, ruhigen Anlehnung der Stange kurz und behend folgen.

Die Vorschriften des Exercier-Reglements, die demselben beygefügten Exercier-Pläne, vollenden die Ausbildung der Cavallerie; und wenn der Officier, wie es seine Pflicht ist, sich die Mühe nimmt, sich ihren Sinn und die darin an die Hand gegebenen Hülfsmittel ganz eigen zu machen, so muß die Wesentlichkeit und Bestimmtheit des Ganzen vollkommen hervorgehen.

Mit einigen erläuterten hellen Begriffen findet der Officier leicht die Grundlinien des ganzen Manövrir-Systems; er faßt die Hauptansicht, eine Fronte nach vier Seiten brechen, und eine Colonne ebenfalls nach allen vier Seiten auf zwölferley Arten entwickeln zu können. Er begreift die Möglichkeit, einer Colonne alle denkbare Directions-Veränderungen mittelst ganzer, halber, Viertel- und Achtelschwenkungen zu geben; endlich aus Fronten wie aus Colonnen augenblicklich gegen jede Flanke Echellons, und aus diesen schiefe Linien, mit dem einen oder dem anderen Flügel zurückgehalten, zu bilden. — Dieß führt den Officier zur vollkommenen Erkenntniß der mannigfaltigen Hülfsmittel, seine Abtheilung, der Absicht gemäß, augenblicklich zu stellen und zu bewegen. Er sieht, wie alle diese Arten von Manövers: in der Front, auf einer, durch die Individuen, als sich deckende Zwischenpuncte, bewirkten genauen Richtung nach gegebenen oder gewählten Puncten; — in der Colonne oder Staffelordnung aber auf genauer Zuhaltung der Drehpuncte (Pivots) und der Distanzen, nach der Breite und Tiefe der betreffenden Abtheilungen, beruhen.

Der zweyten Bestimmung des Cavallerie-Officiers, vor dem Feinde den an ihn zu machenden Forderungen zu entspre-

chen, lehren wohl wieder vor allen die Vorschriften des Reglements. Hierzu wird aber auch eine richtige Beurtheilung des Terrains erfordert, in wie weit dasselbe nähmlich seiner Waffengattung entspricht oder nachtheilig ist, um entweder seinem Vorgesetzten darüber einen richtigen Bericht zu erstatten, oder solches selbst für seine Abtheilung, allein oder in Verbindung mit anderen Waffengattungen, zweckmäßig zu benutzen.

Als Hülfsmittel für diese Beurtheilung dienet uns zur Anleitung zwar eine große Anzahl militärischer Werke, die man aber erschöpft haben muß, um das herauszufassen, was sich unmittelbar und wesentlich auf den erwogenen Endzweck der Reiterey bezieht.

Die Terrain-Lehre von dem verblichenen General-Feldmarschall-Lieutenant von Gomez ist dießfalls allerdings ein vortreffliches Werk, und ohne Zweifel dasjenige, welches der in diesen Blättern vorgesetzten Absicht am meisten entspricht; besonders aber enthalten Tielke's Feld-Ingenieur und Schels Handbuch für den kleinen Krieg sehr richtige und praktische Anleitungen für das vorkommende Detail im Felde.

Endlich kommen in den vortrefflichen Beyträgen zum praktischen Unterricht im Felde alle denkbare Anleitungen für die Aufstellung und Verwendung verschiedener Truppen, in taktischer Beziehung vor. Diese genannten Werke enthalten einen Schatz lehrreicher, unterrichtender Angaben, sowohl in Bezug auf die Erkenntniß, Beschreibung und Aufnahme, als auf die Benutzung des Terrains. Dennoch fühlte ich stets das Bedürfniß einer gedrängten Uebersicht, worin die bildliche Ansicht des Erdbodens systematisch, und in allgemeinen Grundsätzen aufgefaßt und dargestellt, aus derselben dann unmittelbar die leichteste und gründlichste Methode zur Erforschung des Terrains hergeleitet, und somit eine hierauf gegründete Anleitung zur Beschreibung, Zeichnung, Aufnahme und Benutzung des Terrains gegeben würde. Eine Uebersicht, die für

jeden Officier faßlich und auf eine Art dargestellt wäre, daß er bey Durchlesung der ersten Blätter sich angezogen fühlte, das Ganze zu vollenden, zu durchdringen, und durch eigenes Nachdenken so zu beherzigen, daß es ihm Vergnügen macht, sich die Gegenstände des Unterrichts nach ihrer Stufenfolge eigen zu machen.

Die gegenwärtigen Blätter enthalten den schwachen Versuch einer gedrängten Zusammenstellung alles dessen, was für den Cavallerie-Officier, in Bezug auf die Erkenntniß, Beschreibung, Zeichnung, Aufnahme und Benutzung des Terrains, zu wissen wesentlich nützlich ist, um mit Auszeichnung und entsprechendem Erfolg im Felde verwendet zu werden.

Die Gegenden in Galizien an beyden Ufern des Dniesters und die Umgebungen von Wien, dann Pläne aus den Beyträgen des praktischen Unterrichts im Felde, dienten zu meinen erklärenden Beyspielen. Somit sind die Blätter Nr. 34 und 35 der Lisganig'schen Karte und das große Blatt der Umgebungen Wiens die Schlüssel dazu. Einige Musterpläne mit der hinzugefügten Erklärung dienen als Anleitung zur Situations-Zeichnung. Nachdem ferner zur Erkenntniß der angegebenen strategischen Puncte der in den Plänen des praktischen Unterrichts im Felde angenommenen verschiedenen Stellungen, die Specialkarten jener Länder erforderlich sind, aus welchen die Gegenden zu den Plänen gewählt wurden, so habe ich auch noch an den betreffenden Stellen die nöthigen Auszüge aus jenen Karten beygefügt.

Bey der Benutzung des Terrains wurden die Beyspiele über die Märsche und Stellungen in den verschiedenen Terrain-Arten den hierüber gegebenen allgemeinen Grundsätzen vorausgeschickt, und es ward nicht der sonst gewöhnlichen Methode gefolgt, zuerst die Grundsätze aufzustellen, und dann diese durch Beyspiele zu erläutern. Die Ursache hiervon ist, weil ich diese Grundsätze nicht als mathematisch bestimmte Regeln und Formeln betrachte, die durch nachfolgende Beyspiele erläutert werden können.

Diese dem Soldaten zur Richtschnur dienenden Grundsätze sind den Zufällen und mannigfaltig eintretenden Umständen viel zu sehr unterworfen, als daß man sie in pedantische Systeme unfehlbarer Gewißheiten stellen könnte. Sie werden am besten und zweckmäßigsten aus der großen Schule der Erfahrung gelernt.

Da aber dem jungen Krieger diese Erfahrung fehlt, so schien es mir am zweckmäßigsten, demselben zuerst die hier angeführten Beyspiele an die Hand zu geben, aus welchen sich dann, wenn er sie anders gehörig durchdenkt, und auf den beygefügten Plänen studiert, die für die Märsche und Stellungen insbesondere eingeführten allgemeinen Grundsätze von selbst ergeben. So wird nach meiner Ansicht der Eindruck nicht fehlen, den überhaupt jede unmittelbar auf Erfahrung gegründete Erkenntniß zurückläßt.

Noch erübrigt mir, meine Waffengefährten zu ersuchen, in dem gegenwärtigen schwachen Versuche wenigstens die gute Absicht und den Wunsch nicht zu verkennen, Ihnen nach Kräften nützlich zu seyn. Ich fühle sehr gut, daß zur vollständigen Ausarbeitung dieser Ideen eine geübtere und geschicktere Feder erfordert wird; eine Arbeit, zu der mir übrigens in meiner gegenwärtigen Bestimmung, auch die Zeit gebricht. Bin ich nur so glücklich, Sie, meine jüngern Waffengefährten, durch diesen Versuch zu veranlassen, die Stunden Ihrer Muße jener höhern Ausbildung zu widmen, die unfehlbar zur Auszeichnung führt; so wird dieses mein größter Stolz und meine süßeste Belohnung seyn.

Bayerische
Staatsbibliothek
München

# Erster Abschnitt.

## Allgemeine Ansicht der Erdoberfläche.

Um einen reinen, richtigen Begriff von dem Boden zu erhalten, auf dem sich der Soldat bewegt, ist vor allen andern die Kenntniß des Systems nöthig, nach dem sich im Allgemeinen das Terrain darstellt. Ohne Terrain-Kenntniß sind diese Bewegungen dem Zufall unterworfen, und werden nie ganz dem Zwecke entsprechen können.

Die feste Oberfläche unsers Erdkörpers bilden: Gebirge, Thäler und Flächen.

Wenn wir irgend ein, auch noch so kleines, von zweyen gegenseitigen Höhen eingeschlossenes Thal aufmerksam betrachten, so werden wir uns bald überzeugen, wie sich sowohl die Tiefe, als die beyden Bergrücken allmählich gegen die Haupt-Gebirgskette erhöhen, aus welcher sie entspringen: oder daß sich die Thäler gegen ihren Ursprung erheben, und sich dort mit dem Gebirge vereinigen.

Die fernere Untersuchung der beyden Bergrücken dieses Thales wird uns zeigen, wie sich jeder derselben an eine besondere Erhöhung der Hauptkette anschließt. Zwischen diesen beyden Erhöhungen bildet sich auf dem Rücken der Hauptkette

eine Art sattelförmiger Versenkung, welche diese beyden Thal-Hauptrücken verbindet, und den Ursprung des Thales bezeichnet.

Ueberblicken wir nun weiters, bey regelmäßigen Gebirgen, von diesem Verbindungspuncte den jenseitigen Gebirgsabhang, so werden wir bald wahrnehmen, daß daselbst, im ganz gleichen Verhältnisse, wieder aus jedem der beyden höchsten Bergerhöhungen neue Gebirgsrücken hervorgehen, und wie aus der eben erwähnten sattelförmigen Verbindung gleichfalls jenseits ein Thal entstehet: oder daß von den höchsten Gebirgserhöhungen nach allen Richtungen Bergrücken, und aus deren gesenkten Verbindung zu beyden Seiten Thäler entstehen.

Diese höchsten Erhöhungen nennt man Bergkuppen, und ihre gesenkten Verbindungen Einsattlungen.

Auf unserem Erdball gibt es mehrere große Hauptrücken, an die sich die übrigen verzweigen. In Europa verbinden sich diese Hauptrücken, nebst ihren dazwischen liegenden Hauptthälern, alle in ein Hauptgebirge, welches als der Gebirgsstock des festen Landes betrachtet werden kann.*) Dieser Gebirgsstock ist der St. Gotthardsberg in der Schweiz.

So wie sich die Natur rücksichtlich der Entstehung und Verzweigung der Gebirgsrücken und Thäler (die Karstgebirge ausgenommen, von welchen späterhin die Rede seyn wird) gleich bleibt, eben so folgt sie den Gesetzen eines gleichmäßigen Systems in Betreff der mannigfaltigen Abfälle der Gebirge.

Diese Abfälle haben nicht immer eine gleiche Richtung. Oft sind solche auf der einen Seite sehr kurz, während sie auf der andern sehr lang sind; als Hauptgrundsatz kann man hierüber annehmen:

Daß sich der Rücken oder die höchste Fläche eines Gebirges, sey sie schmal oder breit,

---

*) Oro-hydrographische Karte vom General Soriot.

stets auf der Seite des kurzen Abhanges befinde.

Ferner: daß der kürzere Fall eines Bergrückens stets auch der steilere sey, indem hier der Bergfall durch einen gähen Absturz jene Tiefe erreichen muß, in welche sich die jenseitigen Abfälle durch ihre längere Ausdehnung verlieren.

Man kann daher bey jeder Ansicht eines sehr steilen Bergfalles mit Zuversicht auf eine jenseitige sanftere Abdachung schließen, und umgekehrt, bey einem sanften Abhang der Höhen, mit sehr vieler Wahrscheinlichkeit, auf den jenseitigen gähen Absturz.

Um die verschiedenartigen Abstufungen der Gebirge genauer unterscheiden zu können, theilt man solche in drey Regionen ein. Nähmlich:

1. In die Alpenregion; diese zerfällt in:
   die Eisregion,
   die Felsenregion, und
   die grüne Alpenregion;
2. die Waldregion, und
3. die Feld- oder Flurenregion.

Die Alpenregion gehört zu dem hohen Gebirge; die Waldregion zu dem Hoch- und Mittelgebirge; und die Feld- oder Flurenregion zu dem kleinen Gebirge.

Ueberhaupt begreift man unter Alpenregion jenen Bezirk, wo die Vegetation aufhört. Diese Region theilt sich aber in die oben bemerkten drey Abstufungen, von denen die letzte und niedrigste, wie wir unten sehen werden, noch bewohnbar ist; die höhere sich in Felsenwände thürmt; die höchste aber endlich in, mit ewigem Schnee und Eis bedeckte Felsenspitzen ausgeht.

Die Eisregion beginnt, unter mittleren geographischen Breiten, beyläufig in einer Höhe von 10000 Fuß über der Meeresfläche. Sie ist ganz unbewohnbar, und, außer sehr wenigen Fußsteigen, durchaus nicht gangbar. In diese

unwegsame Region waget sich nur der Gemsjäger, mit eigens hierzu geformten Steigeisen oder Schneetafeln. Dergleichen Gehsteige findet man in dem Alpengebirge, welches Tyrol von Italien, und die Schweiz von Savoyen trennt. Es sind dieses die, dem Hochlande eigenen Landes-Communicationen, in welche sich die vielfältigen Verbindungen der niederen Länder allmählich herauf vereinzelnen. Diese Eisgebirge nennt man auch Gletscher oder Eisfelder. Man findet sie in Tyrol, im Salzburgischen, in der Schweiz, in Savoyen ꝛc.

Die Felsenregion ist gleichfalls unbewohnbar, doch gangbarer als die Eisregion, weil sich hier schon die Fußsteige vervielfältigen, während über die Eisfelder mehrere Meilen weit kein Pfad zu finden ist.

Die grüne Alpenregion ist zwar auch noch sehr hoch und kalt, und man findet dort, außer Gras und den Alpenpflanzen, keine Vegetation. Doch hausen hier die Alpenhirten mit ihren Herden, wegen der durch einige Monathe des Jahres vortrefflichen Huthweide. Nie wird sie vor dem Monathe May betreten, und im September gehen die Herden schon wieder herunter; denn strenge Kälte und außerordentliche Stürme verwehren auf diesen kahlen Höhen jeden längeren Aufenthalt. In dem aus der Waldregion sich heraufziehenden Gehölze verkrümmen jene Bäume allmählich, welche sich der Alpenregion nähern. Man bezeichnet diese Holzgattung charakteristisch durch die Benennung Krummholz. Die grüne Alpenregion ist allenthalben gangbar. Ihre Höhen zeichnen sich durch breite, flache, kahle Rücken aus; die Kuppen, so wie die Einsattlungen, sind sehr ausgedehnt, und man könnte auf diesen Höhen mit ganzen Armeekörpern manövriren, wäre hier nicht die Subsistenz und das Fortbringen jedes Fuhrwerkes durch die Waldregion so äußerst beschwerlich. Selten erstreckt sich die grüne Alpenregion, in ihrer eigenthümlichen verticalen Höhe, über zwey- bis dreytausend Fuß, dann fängt die Waldregion an.

Diese ist die bedeutendste. Ihre eigenthümliche Höhe be-

trägt oft fünf- bis sechstausend Fuß, während die Höhe der Felsen- und Eisregion äußerst selten, und nur mit Ausnahme weniger bekannten Bergspitzen, über zweytausend Fuß ist. Diese sind in Savoyen der Mont-Blanc, im Piemontesischen der Monte Rosa, in Tyrol die Ortelsspitze ꝛc.

In der Waldregion entfalten sich die Höhen, von der Alpenregion herab, in verschiedenartige große und kleine Gebirgsmassen, und bilden mit den dazwischen liegenden Thälern die mannigfaltigsten Gebirgsgruppen. Die Waldregion ist daher ein sehr durchschnittener, den Fortsetzungen der Landes-Communicationen unendliche Schwierigkeiten darbiethender Boden. Die Chaussеen winden sich in vielfältigen Krümmungen die steilen Wände hinan, und um den Ursprung der Thäler herum; die Landwege steigen, durch steile Schluchten und hohe Einsattlungen, bis auf die Bergrücken hinauf; Waldströme und gewaltsame Wasserrisse setzen Hindernisse entgegen, auf die man sehr oft vorher nicht gefaßt ist. Doch ist die Waldregion durchaus gangbar, und erhält hierdurch, ungeachtet ihrer rauhen Beschaffenheit, in militärischer Rücksicht eine außerordentliche Wichtigkeit. Gewöhnlich beschränkt sich der ganze Gebirgskrieg auf diese Region, denn meistens werden die Alpenhöhen unaufgehalten mit Marschbewegungen überschritten, um die Operation nach dem jenseitigen Gebirgsfall hinüber, folglich wieder in die Waldregion zu führen. Selten stößt man in den höheren Regionen auf hindernde Vertheidigungsanstalten; man trifft sie gewöhnlich in der, alle Mittel hierzu darbiethenden Waldregion. Sie ist selbst in der unteren, schon an die Flurenregion gränzenden Hälfte, doch gewöhnlich nur von Holzhauern und Kohlenbrennern bewohnt, die ihren Lebensbedarf immer noch von weiten herauf hohlen müssen. Man darf daher in dieser Region auf keine Unterkunft für Truppen, noch vielweniger auf urbares Feld und auf Lebensunterhalt rechnen.

Für Reiterey gewähren diese beyden höheren Gebirgs-Regionen keine andere Anwendbarkeit, als in ihren, sich oft

auf bedeutende Strecken erweiternden Hauptthälern, wo die Reiterey Gelegenheit und Raum findet, die Infanterie in verhältnißmäßigen Stellungen zu unterstützen. Wohl aber, kann der Officier der Reiterey in die Lage kommen, hier als der im Rang ältere, den Befehl auch über die Infanterie-Abtheilung übernehmen zu müssen. In welcher Verlegenheit wird sich dann derselbe befinden, wenn er den Oberbefehl, der im Hochgebirge unglaublichen Schwierigkeiten und Berücksichtigungen unterliegt, und eine bewährte, sehr gründliche Terrain-Kenntniß erfordert, nicht entsprechend zu führen im Stande ist!

Die Kriegsgeschichte der Feldzüge gegen die Franzosen liefert uns häufige Beyspiele, wo Cavallerie-Abtheilungs-Commandanten in Tyrol, in Graubündten und in der Schweiz, den selbstständigen Befehl über Infanterie-Abtheilungen übernehmen mußten, weil sie im Range älter waren. Soll sich hier der Cavallerie-Officier das ihm zustehende Recht des Oberbefehls aus Unkenntniß des Terrains oder des Gebirgskrieges entreißen lassen? In welchem Lichte würde er bey seinen Obern erscheinen, wenn er seine Schwäche und Unfähigkeit selbst eingestehen müßte? Der Ehrgeitz des Reiter-Officiers muß ihn daher bewegen, alles aufzubiethen, sich eine richtige Ansicht jeder Terrain-Art eigen zu machen, um auch dort, wo er mit seiner eigenen Abtheilung nicht mehr selbstständig wirken kann, immer noch den Oberbefehl über jede andere Waffengattung führen zu können, die ihm sein höherer Rang zuweiset.

Unter der Feld- oder Fluren-Region begreift man denjenigen Bezirk, in welchen sich die Bergfüße von ihren, durch die Waldregion herabkommenden, schmalen, durchschnittenen Rücken in ein urbares Land mit wellenförmigen Erhöhungen ausdehnen, und somit den Einwohnern die Möglichkeit darbiethen, es zu bearbeiten. Eine abwechselnde Mannigfaltigkeit von Gegenständen stellet sich hier dem Auge dar. Da diese Region die niedrigste, folglich dem Hauptthale am nächsten ist, überblickt man von jeder

herrschenden Höhe den Hauptstrom des Thales, und dessen ganze Ausdehnung.

In den Haupthälern sammelt sich alles, was Industrie und Cultur zu erzeugen vermag. Dort liegen die ansehnlichsten Städte, mit ihnen finden sich Handel und Betriebsamkeit jeder Art ein. Daher führen die bedeutendsten Landesverbindungen durch die Hauptthäler, mithin auch die wichtigsten Operations-Linien. In der Flurenregion wird daher der große Krieg geführt, das Schicksal der Völker entschieden. Hier sind jene großen militärischen Stellungen aufzusuchen, in denen man entweder das Hauptthal sperret, oder wenn dieses zu offen ist, drohend den Gegner erwartet; Stellungen, in welchen, nach Maßgabe des größeren oder kleineren Hauptthales, größere oder kleinere Armeeabtheilungen, oder auch ganze Armeen vertheidigungsweise manövriren, oder aus denselben angriffsweise aufbrechen können. Hier finden die Heere alle Lebensbedürfnisse, entweder im Durchzug auf dem ergiebigen Boden, oder in gesicherten Magazinen.

Die Feld- oder Flurenregion zerfällt nun rücksichtlich ihrer verschiedenartigen Oberfläche:

In durchschnittene,
In offene Gegenden.

In den durchschnittenen Gegenden sind die Landesverbindungen äußerst beschwerlich, besonders wenn es Lehm- oder Flötzgebirge sind. Die Fahrwege führen weite Strecken lang durch tiefe Hohlwege, und werden an den Ursprüngen der Thäler, an der gewöhnlich sehr steilen Einsattlung äußerst beschwerlich, oder klimmen gar irgend einen Fuß des Berges, unmittelbar auf schiefen Abhängen, in kurzen Wendungen hinan. Die Häuser liegen zerstreut, und die Ortschaften bestehen mehr aus abgesonderten Bauerhöfen, als aus geregelten Dörfern. Die Ausdehnung des Hauptthales ist beschränkt; daher kein bedeutender Ueberfluß an Lebensmitteln, gewöhnlich Mangel an Fourage, zu erwarten ist.

Dagegen ziehen sich die offenen Gegenden der Feld- oder Flurenregion in die von dem Hauptstrom des Thales

durchflossenen Ebenen herab. Dörfer, Märkte, Städte biethen sich hier die Hand, die Bewegungen sind frey und unbeschränkt.

Es erübriget jetzt nur noch, einen Blick auf die Beschaffenheit der Flächen zu werfen.

Wir kennen sehr große, durch ganze Provinzen sich hinziehende, ungeheure flache Landesstrecken — Steppen — die sich immer gleich bleiben. Bey beschränkten Ebenen aber fragt es sich, ob sich dieselben flach gegen irgend einen Strom verlieren, oder ob sie sich in bedeutenden Abfällen gegen ein Thal herabsenken. Im ersten Falle gehören dieselben in die Classe der Thäler; im zweyten in jene der Höhen, wo sie mit der Benennung Bergflächen — plateaux — bezeichnet werden.

Von diesen Bergflächen gibt uns in Galizien der Czortkower Kreis die treffendste Darstellung.

Das ganze Gebirge jener Gegend besteht nähmlich aus solchen Flächen, die sich beynahe ganz eben, eine, auch mehrere Meilen weit erstrecken, und deren Senkung in die gegen den Dniester sich rechtwinklicht hinziehenden Thäler, abwechselnd, von der einen Seite sehr kurz und steil, von der andern sanft und ausgedehnt ist. So ist z. B. das Plateau zwischen Czortkow und Budczacz, nähmlich zwischen dem Sereth- und dem Stripa-Fluß, bey Budczacz sehr steil und senkt sich bey Czortkow sehr sanft gegen den Sereth herab; im Gegentheil sind die Abfälle des Sereth bey Budzanow äußerst steil, und jene gegen den Stripa in der entgegengesetzten Richtung sanft und ausgedehnt.

Solche Flächen täuschen, aus der Ferne betrachtet, das Auge sehr. Man glaubt sie richtig zu überblicken, und verläßt sie bey Recognoscirungen, Patrouillen, oder andern Fällen oft mit der Beruhigung, keinen Feind auf denselben erblickt zu haben: während dessen doch ganze Colonnen, am Fuß der steilen Senkung längs dem Flusse, oder auf dem, unter dem hohen Erdrande fortführenden Wege, unentdeckt marschieren können.

In den Flächen ganz ebener Länder kann es Wasserrisse,

Gräben, oder Canäle geben, die, aus der Ferne unentdeckt, plötzlich die Bewegung der Reiterey hindern, und deren Anführer in keine geringe Verlegenheit setzen können.

Man sollte daher solche Flächen nicht anders betreten, als sie durch einzelne Leute oder Patrouillen genau durchsuchen zu lassen.

Nicht alle Ebenen aber darf man in die Classe der offenen Gegenden setzen. So ist z. B. in Italien das ganze Lombardisch-Venetianische Königreich flach, und doch gibt es nicht leicht eine durchschnittenere Gegend, als eben jene Fläche. Wälder, Baumgärten, Weingärten, Gräben und Canäle können eine Ebene noch weit mehr unterbrechen, als durchschnittene Höhen; wie dieses wirklich der Fall in Italien und in vielen Gegenden Frankreichs ist.

Eine solche durchschnittene Fläche biethet noch weit mehr Hindernisse dar, als ein durchschnittenes Gebirge, denn dort ist jede freye Aussicht benommen; es wird daher sehr viele Thätigkeit erfordert, um im Kriege dergleichen Gegenden genau zu erkennen. Auf den Höhen kann z. B. der die Vorposten beziehende Officier von einem einzigen Puncte mehrere andere erspähen, welche für seine Aufgabe wichtig sind; in der Ebene vermag er sie nicht anders zu entdecken, als durch ein rastloses Aufsuchen derselben.

Im Gebirge kann eine richtige Kenntniß des orographischen Systems (d. h. des natürlichen Zusammenhanges und der gesetzmäßigen Gestalt des Erdbodens) sehr viel Aufschluß gewähren; dagegen folgen die Unterbrechungen der Flächen keinem Systeme, sondern bilden sich nach der Laune der üppigen Natur, oder nach den Bedürfnissen und dem Gutdünken ihrer Bewohner. Hier also wird unmittelbar zur Erkenntniß des Bodens ein forschendes Auge, und, wie bereits bemerkt worden, eine rastlose Thätigkeit erfordert.

Es bleibt uns jetzt noch einer Gebirgsart zu erwähnen übrig, bey welcher die Orientirung ebenfalls äußerst schwierig ist; nähmlich das sogenannte Karstgebirge.

Es besteht dieses aus regellosen, durch kesselartige Tiefen

von einander getrennten Kuppen und Einsattlungen; in den Tiefen bilden sich Moräste, hier und da entspringen auch in ihnen Quellen, die sogleich als bedeutende Bäche abfließen, und sich wieder unter der Erde verlieren.

So bezeichnen wir das ganze Gebirge zwischen der Save und dem adriatischen Meere, welches als Fortsetzung der julischen und karnischen, ehemahls norischen Alpen, die Provinzen des heutigen Illyrien bildet, und sich erst wieder in dem südlichen Croatien und Bosnien zu einem regelmäßigen, äußerst hohen Alpenrücken erhebt.

Auch in Galizien haben wir zwischen dem Pruth und dem Dniester, nur in einem weit kleineren Maßstabe, so zu sagen im Miniaturgemählde, das Bild einer solchen Gebirgsart. Wir finden dort in der Gegend zwischen Obertyn und Kotzmann manches sumpfige Thal, welches keinen selbstständigen Ausfluß hat, folglich unmittelbar einen Kessel bildet, in welchem sich stehende Gewässer und Moose finden. Solche Kessel sind deßhalb bemerkenswerth, weil aus denselben das Wasser auf keine Art abzuleiten ist, sie folglich nie auszutrocknen sind. Ferners trifft man in dieser Gegend auf den Hügeln eine Menge, kleinen Kratern (feuerspeyenden Trichtern) ähnliche Vertiefungen.

Ein solches Terrain erschweret gleichfalls ein genaues Erkennen und Zurechtfinden auf demselben sehr, da man auch hier, bey Beurtheilung der Gebirge und Thäler, nicht dem gewöhnlichen Natursysteme folgen kann.

Auch hier wird daher ein unbedingtes Aufsuchen der militärisch wichtigen Gegenstände nothwendig. In einer solchen Gegend kann man sich leicht mit der Richtung seiner Fronten irren, wenn man der Verbindung des Bodens und der Gewässer folgen wollte; es ist demnach die lebhafte Beybehaltung der Grundstellung der Truppen, von denen man ausgesendet ist, hier nicht minder nöthig, als in durchschnittenen Flächen, indem davon die Beurtheilung des zu recognoscirenden Terrains, oder der auf demselben zu suchenden Stellungen abhängt.

Nach dieser allgemeinen Uebersicht der verschiedenartigen

Beschaffenheit des festen Bodens unserer Erdfläche, kommen wir auf die Untersuchung der Gewässer, rücksichtlich ihres Entstehens, und der Richtung ihres Laufes, um aus diesen die verschiedenen sich ergebenden, allenthalben in der Natur gleichbleibenden, Formen der Erdgruppen zu erkennen. Es wurde bereits bemerkt, daß im Allgemeinen die Quellen an den Bergeinsattlungen entspringen. Da nun in der höchsten Felsen- und Eisregion, wie auf den sanftesten Hügeln, das Gesetz der Natur in Bezug auf die Kuppen und Einsattlungen und des Wasserabflusses gegen die letzteren sich allenthalben gleich bleibt, so darf man die Einsattlungen der Gebirge als die Urquellen betrachten, aus welchen das ganze Gewässer des Erdbodens herabströmt.

Eine, wenn auch nur flüchtige Betrachtung der vielen Kuppen und Einsattlungen, die selbst der geringste Bergstrich hat, gewährt leicht einen Begriff von der Masse und der vielfältigen Verzweigung unserer Gewässer. Denn wenn auch diese Kuppen und Einsattlungen nicht allenthalben ausgezeichnet sind, wie es meistens der Fall bey den Bergflächen ist, so sprudeln doch selbst auf diesen — und gewiß immer nur aus ihren Niederungen, welche hier als Einsattlungen zu betrachten sind — allenthalben Bäche, wie z. B. in dem hier oben erwähnten Plateau zwischen dem Sereth und dem Stripafluß. Plan Nr. 1.

In der Gegend von Slobodka entspringt der Dzuriner Bach, in der Gegend von Jagielnica der Dupa Bach, und so mehrere andere in der oberen Gegend, welche sich durch tiefe Schluchten in den Sereth ergießen. Nur entspringen in den Bergflächen die Flüsse gewöhnlich aus kleinen oder größeren Teichen, die jedoch auch wieder ihre besondern Quellen haben. Eine sehr natürliche Erscheinung; weil der Abfluß der Quellen aus der Tiefe in die etwas höhere Fläche nicht möglich ist, so häuft sich das Wasser in irgend einer Versenkung bis zu der Höhe an, aus welcher es abfließen kann.

Die Kraft des Falles der Gewässer gibt, im Verhält-

niß mit der Masse desselben, unmittelbar den Maßstab, nach welchem die Flußbetten in jedem Erdreiche tiefer oder seichter ausgehöhlt werden. Bereits vor Jahrtausenden hat diese Kraft ganze Bergrücken getrennt, Felsenmassen gespalten; ihr widersteht keine Gegenkraft, um den, von der Natur und ihrem eigenen Drucke bezeichneten Weg zu versperren. Von ihr hängt unmittelbar die Richtung der Gewässer ab. Sie folgt hierbey

der größeren Tiefe,
dem mindesten Widerstande.

Nach diesen beyden Gesetzen bildet sich daher der Lauf der Gewässer.

Dieses ist die Ursache des schlangenförmigen Laufes der fließenden Wässer, und zwar bey kleinen in sehr mannigfaltigen und gedrängten, bey großen aber in ausgedehnteren Biegungen; indem der Stromstrich stets der Tiefe, und dem am leichtesten zu durchbrechenden Erdreiche folgt. Sollte sich diesem Stromstriche irgend ein festes Hinderniß, z. B. eine zu enge Felsenspaltung oder sonst eine Erdmasse entgegensetzen, so würde in der Zeitfolge unfehlbar ein Durchbruch des Hindernisses entstehen.

Solcher Beyspiele von Durchbrüchen reißender Gebirgsströme gibt es viele.

Nach diesem schlangenförmigen Laufe der Gewässer bilden sich die Thäler, und nicht leicht ist ein Thal denkbar, welches in ganz gerader Linie fortzieht.

Wenn das Gewässer im Thale an der einen Seite der vorspringenden Höhe ausweicht, so fällt von der andern Seite in dem ausspringenden Bogen desselben ein Nebenwasser aus einem Seitenthale ein.

In Folge dessen kann man als Grundsatz annehmen, daß jedem sich in das Hauptthal senkenden Bergrücken ein Seitenthal entgegenliege, welches gegenüber von den letzten Abfällen der Bergfüße in das Hauptthal einfällt.

Nach diesem Grundsatze, welcher, so wie die vor-

hergegangene Erklärung der Kuppen und Einsattlungen, bey der Anleitung zur Situations-Zeichnung von der größten Wichtigkeit wird, würde jede Zeichnung des Wassers falsch seyn, in welcher irgend ein Nebenast in einen eingehenden Bogen des Hauptflusses hineingeführt ist.

Da alle Thäler an den Einsattlungen mit den sie einschließenden Höhen sich verbinden, so müssen auch die Quellen der Flüsse nahe bey einander liegen, und nachdem die aus den Kuppen entstehenden Bergrücken sich immer mehr ausdehnen, und in mannigfaltige Abfälle zerfallen, so werden die Mündungen der Thäler im Allgemeinen unendlich weiter von einander entfernt seyn, als ihre Ursprünge.

Es wird daher die Verzweigung der Gewässer von ihren Ursprüngen herab immer breiter und ausgedehnter; und umgekehrt, die größten Ströme des Erdbodens verlieren sich gegen ihren Ursprung in eine Verzweigung von Quellwässern, eben so wie das Wasser des kleinsten Gebirgsbaches.

Die Landesstrecke, durch welche ein Strom fließt, bis er sich in einen andern oder in irgend ein Meer ergießt, wird, mit den sämmtlichen in diesen Strom fallenden Gewässern dessen Stromgebieth genannt.

Das Stromgebieth ist daher, bildlich betrachtet, das Skelet aller Gewässer, die sich, von den Urquellen eines Stromes bis zu seiner Mündung, in demselben fortbewegen.

Um sich nun dieses Bild treu vorzustellen, muß man die beyden Hauptgebirgsrücken genau kennen, die den Strom begleiten, und zwischen welchen sich dessen Stromgebieth befindet. So wie bey jedem fließenden Wasser dasjenige Ufer das rechte genannt wird, welches, wenn man sich mit dem Gesichte Fluß abwärts stellt, zur rechten Seite bleibt, und umgekehrt das linke Ufer jenes ist, was in dieser Stellung links liegt; eben so gibt es auch ein rechtes und ein linkes Stromgebieth. Das rechte ist nähmlich dasjenige, in welchem die Gewässer am rechten Ufer zufließen, und das linke jenes,

welches seine Gewässer dem linken Ufer zuführt. Z. B. das Stromgebieth des Dniesters liegt zwischen einem Fuße der Karpathen, der sich zwischen dem Dniester und dem Pruth gegen das schwarze Meer zieht, und jenem Bergrücken, der sich zwischen dem Ursprunge des San und des Strysflusses ebenfalls von den Karpathen absondert, und bey Przemisl, Lemberg und Brody vorbey, an den Ursprung des Bug, und dann zwischen demselben und dem Dniester fortgeht. Die Landesstrecke zwischen diesem Bergrücken und dem Dniester gehört in das linke Stromgebieth, jene zwischen dem Dniester und den Karpathen in das rechte Stromgebieth dieses Flusses.

Der Fluß Sereth gehört demnach in das linke Stromgebieth des Dniesters, er hat seinen Ursprung in dem angeführten Bergrücken unweit Brody.

Das Stromgebieth des Sereth-Flusses (man nennet es nur Flußgebieth, weil der Sereth nicht zur Classe der Ströme gehört) liegt zwischen der Bergfläche, welche sich zwischen dem Sereth und dem Stripa-Fluß an den Dniester zieht, und zwischen jener, welche der Sereth- und der Podhorze-Fluß einschließen. Der Stry-Fluß liegt in dem rechten Stromgebiethe des Dniesters; die Opar in dem rechten Stromgebiethe des Stry-Flusses.

Ein Stromgebieth wird demnach zwischen zwey Bergrücken durch eine Landesstrecke gebildet, in welcher die Gewässer von oben herab gegen einander laufen, und sich in den Strom des Hanptthales ergießen.

Zwey Stromgebiethe werden durch einen ununterbrochenen Bergrücken geschieden, welcher die Wasserscheide genannt wird, und von dem die Gewässer jenseits in das eine, und dießseits in das andere Stromgebieth herabströmen.

So wie das Innere der Gebirge verschiedenartig ist, eben so abwechselnd ist auch der Grund der Flußbetten; sie bestehen aus einem felsigen, steinigen, festen oder weichen Erdboden.

Im hohen Gebirge ist der Grund meistens felsig oder steinig. Ströme, deren Gebieth ein solches Land durchzieht, behalten daher ihre klare Gebirgsfarbe. Dagegen erhalten Flüsse, deren Gebieth in einen weichen Boden fällt, einen trägen Lauf und eine schmutzige Kothfarbe.

Dergleichen Flüsse haben gewöhnlich lehmigen Boden, oder wenn sie auch durch einige Strecken auf steinigem Grund fließen, wie es hier bey dem Dniester der Fall ist, so sind doch die Nebenflüsse ihres Stromgebiethes trübe, und auf lehmigem Boden. Die Berücksichtigung des Grundes der Flußbetten ist für den Militär von äußerster Wichtigkeit, sowohl bey Aufsuchung der Furten, als auch beym Brückenschlagen.

Besonders gefährlich für die Reiterey ist eine Furt, deren Boden lehmigen Grund hat. Die Menge der Pferdetritte durchwühlet den Boden dergestalt, daß es für die Nachfolgenden zuletzt fast ganz unmöglich wird durchzukommen. Das Geschütz bleibt auf solchem Grunde im Wasser stecken; die Pferde versinken. — Dergleichen Furten können daher nur für das Fußvolk, höchstens für sehr kleine Reiterabtheilungen benützt werden.

Eben so wichtig ist die Untersuchung der Tiefe und Breite, dann des stärkern oder sanftern Stromstriches und der Beschaffenheit der Ufer.

Reißende Ströme können immer noch von der Reiterey durchschwommen werden, wenn nur jenseits das Ufer so beschaffen ist, daß man leicht aus dem Strome herauskommen kann. Jedoch muß man dabey Rücksicht nehmen, daß ein schwimmendes Pferd, bey sehr reißender Fluth, nicht anders als in einer schiefen Richtung hinüber gelangen kann, welche mit dem Ufer einen spitzigen Winkel von ungefähr 45° bildet. Es ist daher für den Fall des Schwimmens nicht nur das dießseitige und das gerade gegenüberliegende Ufer zu beurtheilen, sondern auch die Beschaffenheit des jenseitigen Ufers an jenem entfernten, abwärts liegenden Puncte zu berücksichtigen, welchen das Pferd schwimmend erreichen wird.

Man kann daher bey Untersuchung der Flüsse in Bezug auf ihren Boden folgende Regeln annehmen:

Trübe Flüsse, wenn nicht außerordentlich vieles Regenwasser die Ursache davon ist, und sie nicht vom steinigen Gestade, sondern von lehmigen Ufern begleitet werden, haben in ihrem Flußbette gewöhnlich lehmigen Boden.

Klare Flüsse, wenn sie auch durch weiches bewachsenes Erdreich fließen, haben gewöhnlich steinigen Grund.

Die größte Breite der Flüsse verbürgt ihren seichtesten Grund; die schmälsten Stellen zeigen ihre bedeutendste Tiefe: dort fließen sie langsam, hier reißend dahin.

In Bezug auf die sogenannten stehenden Wässer verdienen vorzüglich Sümpfe und Moosgründe unsere Aufmerksamkeit.

Oefters haben diese, vorzüglich aus der Ferne, das Ansehen grüner Fluren, und können daher, besonders für die Reiterey, äußerst verderblich werden.

Sümpfe entstehen in Gegenden, wo des gänzlich wagerechten Bodens wegen kein Abfluß des Wassers möglich ist, oder dort, wo sehr viele Quellen das Erdreich erweichen, ohne daß der Abhang Fall genug hätte, das Wasser, statt es einzusaugen, abwärts zu leiten.

Der erstere Fall ergibt sich in großen von Gebirgen begränzten Flächen, die, wie gesagt, so wagerecht, und zugleich so weich sind, daß sie das von dem Gebirge herabströmende Regenwasser nicht bis in den Thalfluß oder Bach absetzen können. Der zweyte Fall findet auf Gebirgen Statt, wo sandige Oberfläche und sehr weicher Untergrund ist. Der Sand saugt das Quellwasser ein, welches sich dann in den weicheren Untergrund versenkt, und unergründliche Tiefen erzeugt.

Vorzüglich aber sind die Moosgründe in dem karstartigen Gebirgsboden anzutreffen. Die Thäler oder eigentlich

die Vertiefungen sind daselbst alle sumpfig. Das Wasser bleibt in den kesselartigen Tiefen ohne Abfluß sitzen, und erzeugt unergründliche Sümpfe. Ein Beyspiel davon liefern die Gegenden zwischen dem Pruth und dem Dniester. Dieses kahle oder steppenartige Wellengebirge ist größtentheils karstartig, die Vertiefungen sind keineswegs als regelmäßige Thäler, sondern als Versenkungen zu betrachten, in welche sich das Regenwasser von den Hügeln (Quellen gibt es äußerst wenig) mit allem Unrathe der in diesen Gründen liegenden Dörfer senkt. Schmale Erddämme, die bey anhaltendem Regen in bodenlosen Koth zerfließen, mit kleinen Brücken, kaum breit genug für das Wagengeleise, bilden die Verbindungen über diese sumpfigen Tiefen. Plan Nr. 1.

Ueberhaupt finden sich Moosgründe am meisten dort, wo das Land keinen starken Fall hat, und folglich auch die Thäler wagerecht bleiben. Solche Gegenden sind leicht aus den stehenden Gewässern, und dem kaum merklichen Abfluß der Bäche zu erkennen; man könnte fast behaupten, eine gewisse öde düstere Eintönigkeit charakterisire dieselben besonders. In dergleichen Gegenden verdienen die Defilees ein ganz vorzügliches Augenmerk des Kriegers. Sie sind meistens schlecht und verwahrloset.

Eine zwischen zwey Thälern befindliche Gebirgsgruppe, einen zwischen zwey Flüssen liegenden Landesstrich, nennt man im Allgemeinen einen Terrainabschnitt. Das Verhältniß desselben kann jedoch verschieden seyn, je nachdem von einem Angriffs- und Vertheidigungs-Systeme im Großen oder Kleinen die Rede ist.

Die zwischen der Donau und dem mittelländischen Meere liegenden Staaten, — das Gebirge zwischen der Donau und Save, — die Fläche zwischen der Donau und der Theiß sind eben so gut Terrainabschnitte, wie die Höhen zwischen dem Wienfluß und dem Alserbach, — wie die Ebenen zwischen den Bächen Schwechat und Tristing in Wiens Umgebungen.

Erstere werden bey großen Operations-Entwürfen, letzte-

re bey Aufstellung einer Vor- oder Nachhuth berücksichtiget, und bezeichnen die Linien für die zu wählenden Stellungen.

Die gegenseitigen Verbindungspuncte der Terrainabschnitte sind es, wo die Stellungen angegriffen oder umgangen werden können; sie verdienen daher die größte Aufmerksamkeit, und bestimmen die deßhalb zu nehmenden Maßregeln für den Angriff, wie für die Vertheidigung. So wird z. B. bey Vertheidigung eines im Gebirge zwischen zwey Thälern liegenden Terrainabschnittes auch die Beobachtung des Ursprungs der beyden Thäler nöthig werden.

Aus dem Zuge der Gebirge und Thäler, so wie aus den Eigenschaften und dem Laufe der Gewässer, ergeben sich die Maßregeln von selbst, nach welchen von jeher die Landesverbindungen geführt worden sind.

In Gebirgsländern sind die Bergrücken und die Thäler die natürlichen Linien, auf denen man die Verbindungen der Länder angelegt hat. So führen z. B. Wege durch das Rheinthal bis in die höchsten Gebirge der Schweiz. Zwar hört die Chaussée allmählich auf, aber ein Landweg, der zuletzt zum Saumweg wird, folgt dem Rheine längs seinem sich dem Ursprung nähernden Hauptthale bis auf die Einsattlungen des St. Gotthards-Berges, verbindet sich daselbst mit der Straße und den Steigen aus der Schweiz, und führt wiederum durch die jenseitigen Ursprünge des Rhone- und des Ticino-Thales nach Frankreich und Italien hinab.

Auf eine ähnliche Art sehen wir, nur in einem verkleinerten Maßstabe, z. B. die Chaussée von Lemberg nach Dukla sich bey Zboiska in das Thal des Jasiel Flusses ziehn, und sodann über Dukla diesem Thale bis zu seinem Ursprung an die ungarische Gränze folgen, daselbst die Einsattlung des Bergrückens erreichen, und durch die jenseitigen Gebirgsspaltungen wieder die Senkung des Komarniker Thales hinabsteigen.

Ferner finden wir in den Gegenden zwischen dem Pruth und dem Dniester, wie der Weg von Sniatyn nach Horodenka gleich bey Sniatyn die Höhen gewinnet, und, eine einzige

morastige Vertiefung, westlich von Stezova, ausgenommen, stets dem Rücken der karstartigen Höhen folget. Eben so der Weg von Usciesko nach Jagielnica, welcher gleich oberhalb Usciesko die Höhe des Plateau's gewinnt, und sich auf demselben bis an die Vertiefungen von Jagielnica fortzieht.

Dort, wo es die Nothwendigkeit erfordert, den Straßenzug, sey es nun in hohen, mittleren oder kleinen Gebirgen, quer über die Höhen zu führen, wird dieselbe so angelegt, daß sie sich an dem mehr oder weniger steilen Abhang in verschiedenen verhältnißmäßigen Krümmungen gegen den Gebirgsrücken emporziehet. Nur in Russisch-Podolien habe ich die Erfahrung gemacht, daß man von diesem allgemeinen Gesetz des Straßenzugs abgewichen; indem ich dort auf den steilsten Höhen die Straße immerhin in gerader Richtung geführt fand. Doch selbst auch dort gewann der Straßenzug niemahls die Kuppe, sondern stets die Einsattlung des Bergrückens, über den er setzte, um sich von der Einsattlung jenseits mittelbar gegen die Tiefe des Thales zu senken.

Vorzügliche Beyspiele einer sorgfältigen Vermeidung des steilen Falles der Höhen, ohne sich jedoch von der zu nehmenden Hauptrichtung zu entfernen, biethen uns die Straßenzüge über den Mont Cenis, über den Simplon, und über den Col di Tende nach Frankreich dar; ferner jener über den Loibel aus Kärnthen nach Krain; endlich in Croatien die Carolinen- und Louisen-Straße von Carlstadt nach Fiume, dann die Josephiner-Straße über das Welebit Gebirge nach Zeng, wo oft auf einer Höhe von 100 Klaftern 50 bis 60 Krümmungen Statt finden.

Während jedoch der Baukünstler der fahrbaren Straße jene Wendungen gibt, folgt der Gebirgswanderer unfehlbar der natürlichen Spaltung der Höhen und ihren Krümmungen, in den Thälern gegen die wüthenden Stürme geschützt. Er erreicht die Einsattlung des Bergrückens, und setzt sodann seinen Weg von hier, durch die sich öffnenden Spaltungen des jenseits entspringenden Thales, bis an das Ziel seiner Wanderung fort. Eben so wählt der Gebirgseinwohner vorzugsweise

den Saumweg, der aus seinem Wohnorte sich durch eine kurze Strecke steil an einem Gebirgsfuße hinanwindet, bald aber den Bergrücken gewinnt, sich dann auf der höchsten Verbindung desselben fortzieht, und in seiner beynahe wagerechten Richtung nur durch unmerkliche Erhöhungen und Senkungen der Kuppen und Einsattlungen unterbrochen wird, wovon er die ersten gewöhnlich längs ihrem Abhang umgeht.

Wir sehen demnach: daß die natürlichen Landesverbindungen im Allgemeinen längs den Thälern und den Bergrücken aufzusuchen sind; und daß selten ein Thal, eine Einsattlung, oder ein Bergrücken zu finden seyn wird, ohne zugleich auch auf die Bahn eines Weges zu stoßen.

Diese allgemeinen Sätze müssen sich jedem Militär tief einprägen, nachdem kein Stand mehr der Nothwendigkeit ausgesetzt ist, die bestehenden Verbindungen aufzusuchen und genau zu kennen, als der unserige.

Wenn der einzelne Reiter nicht allenthalben durchzudringen vermag, so ist dieses nur im höchstem Gebirge oder in dichten Wäldern der Fall. Sonst bildet auf jedem Terrain der leichte Cavallerist die Spitze des Vortrabes, er wird in entferntere Seitengegenden gesendet, und findet sich daher fast selbst immer in der Nothwendigkeit, sich gewissermaßen den kürzesten Weg zur Lösung seiner Aufgaben zu bahnen.

Der Krieg kann als ein Schachspiel betrachtet werden; wer das Schachbrett und den Weg nicht kennt, den die Figuren auf den Feldern des Spielbrettes zu gehen haben, wird auch nicht einen einzigen richtigen Zug machen. Die Kenntniß des Landes ist demnach dem Krieger so nothwendig, wie dem Schachspieler die des Spielbrettes.

Was die Haupt-Landesverbindungen anbelangt, als Chausséen, Land- und Handelsstraßen, so sind diese jedermann bekannt, und man kann darüber leicht Auskunft erhalten.

Die Nebenverbindungen des Landes aber, welche nur den Einwohnern der betreffenden Strecken, und in sehr ver-

lassenen Gegenden auch nicht einmahl diesen allenthalben bekannt sind, müssen dagegen selbst aufgesucht, und, so zu sagen, errathen werden; indem sehr oft die Unwissenheit oder der böse Wille der Einwohner sie verbirgt.

Eine Recognoscirung ist um die Hälfte erleichtert, wenn man die Gegenstände in der zu erkennenden Gegend aufzusuchen weiß. Man ist dann im Stande, dem Bothen den gehörigen Fingerzeig zu geben, und ihn auf das, was man wissen will, aufmerksam zu machen. Es ist mir sehr oft geschehen, daß ich meinen Bothen auf den Punct hingeführt habe, wo ich im Gebirge einen Weg vermuthete, von dem er durchaus nichts wissen wollte, und der sich doch auch wirklich dort fand. So wird z. B., wenn in ein Hauptthal ein Seitenthal einfällt, sey dasselbe auch noch so klein und verödet, von dem Wege des Hauptthales höchst wahrscheinlich ein Weg, wenn auch nur ein Fußsteig, in das Seitenthal führen, und sich entweder durch die Tiefe desselben, oder an einer der beyderseitigen Bergwände die Höhe hinanwinden, um in ein nahes Dorf, einen Bauernhof, oder auch nur in den Wald zu führen.

Eben so wahrscheinlich wird, wenn wir uns auf der Oberfläche irgend einer Höhe befinden, und bis dahin einem Wege gefolgt sind, dieser von einem anderen Wege in der nächsten Einsattlung gekreuzt werden.

So wie das Terrain den Zug der Landesverbindungen bestimmt, eben so zeiget das Gewässer die Uebergangspuncte durch seine Beschaffenheit und die Eigenschaften seiner Ufer an.

Es gibt fließende Wässer, welche in ihrem gewöhnlichen Zustande ganz unbedeutend erscheinen, ja zuweilen gänzlich vertrocknen, und die demnach keine stehenden Brücken erlauben. Ein jäher Regenguß schwillt dieselben so bedeutend an, sie werden dann so reißend, daß kein Menschenwerk ihrer Gewalt zu widerstehen vermag. Solche Gewässer nennt man Wildströme. Oft breiten sich dieselben auf mehrere tausend Schritte aus, und wenn auch ihren Wellen durch einen soliden Bau getrotzt werden könnte, so ist doch die Ausdeh-

nung zu groß, durch welche ein solches Werk geführt werden müßte.

Man findet diese Gewässer häufig in hohen Gebirgen oder auf Ebenen in der Nähe steiler Gebirge, wo sie oft die ganze Fläche überschwemmen. In Italien sind sie besonders bedeutend, wo man sie mit der Benennung Torrente bezeichnet; hierher gehört die Trebia, der Tagliamento ꝛc. Ueber letzteren führt eine hölzerne Brücke, die jedoch jede erneuerte Fluth mit fortreißet.

Ueber solche Wildströme zu setzen, gibt es kein Mittel; man muß warten, bis das Wasser fällt. In Italien ist es ein ganz eigener Erwerb der in der Nähe wohnenden Landleute, Reisende durch diese Gewässer zu führen, auch um ein paar Soldi Einzelne auf dem Rücken darüber zu tragen. Ihre Furten ändern sich sehr oft im Jahre.

Dagegen biethen andere Flüsse, obwohl sie sehr tief und breit sind, dennoch Puncte dar, wo der Brückenschlag keiner Schwierigkeit unterliegt. Es kommt nur darauf an, welche Art von Brücken hierzu zu wählen sind. Ein Gegenstand, der oft von Umständen abhängt, welche Zeit, Hülfsmittel, Kostenaufwand und Gefahr im Verzug bestimmen.

Jeder künstliche Brückenschlag, wozu starke Verpfählung oder wohl gar Mauerwerk erfordert wird, gehört nicht in das beschränkte Feld dieser Blätter; wir werden hier nur von jenen Brücken sprechen, mit deren augenblicklicher Herstellung der Linienofficier beauftragt werden kann.

Solche Brücken sind:

Schiffbrücken,
Floßbrücken,
Faßbrücken,
Bockbrücken,
Laufbrücken.

Zu den Schiffbrücken bedient man sich entweder der Pontons oder der Landschiffe. Die Pontons-Brücken werden stets von einer Abtheilung des Pontoniers-Corps geschlagen. Die Landschiffbrücken müssen dagegen

sehr oft in größter Eile von den Linientruppen hergestellt werden.

Vor Allem kommt es darauf an zu wissen, wie viel Schiffe zur Errichtung der Brücke erfordert werden. Die Anzahl derselben hängt aber von der Breite des Flusses ab. Ist man vom Feinde nicht gehindert, so zeigt sich dieselbe bald aus der Länge einer über den Fluß gespannten Schnur, was jedoch nicht immer möglich ist.

Tielke gibt daher, um die Breite der Flüsse zu messen, auch wenn ihr jenseitiges Ufer unzugänglich wäre, in seinem Feldingenieur eine sehr gute Methode an: „Man bezeichnet," sagt derselbe, „den Punct a, (Plan Nr. 9 Fig. 2) mit einem Stabe, steckt in der Weite von drey Ruthen in der Schnurfolge mit dem Puncte c, auf welchen man sich einsieht, einen Stab in b, errichtet einen rechten Winkel bad, verlängert die Linie ad nach Belieben bis in g, theilet diese Linie ag in zwey gleiche Theile, und steckt ins Mittel einen Stab in e. Aus g errichtet man wieder den rechten Winkel egh, verlängert die Linie ce und gh so lange, bis sie sich schneiden, oder läßt sie zusammenlaufen, so ist die Linie von g bis i die gesuchte Weite."

„Wenn man nun die Weite von der Standlinie a bis ans Wasser k davon abzieht, so bekommt man die Breite des Flusses ganz genau."

„Dieses Mittels kann man sich auch bedienen, die Weite einer feindlichen Schanze oder Bastions zu bestimmen, z. B. bey Anlegung der ersten Parallele."

„Man kann auch auf folgende Art die Breite eines Flusses ziemlich genau bekommen. Man tritt an das Ufer des Flusses, den Kopf so gerade als möglich, und die Augen gegen das jenseitige Ufer gerichtet, darauf drückt man den Hut so tief ins Gesicht, bis dessen Spitze oder Kante, nach unseren Augenstrahlen das jenseitige Ufer berührt; alsdann macht man mit der nähmlichen geraden Stellung, und ohne den Kopf im mindesten höher oder tiefer zu rücken, eine viertel oder eine halbe Wendung, und merkt sich den Punct, wel-

chen die Hutspitze berührt, oder läßt jemanden dahin gehen, und ein Merkzeichen machen; so ist die Weite, von diesem Zeichen bis zu uns, der Breite des Flusses gleich. Man kann sich auch dabey mit dem Kinne auf einen Stock stützen, da man den Kopf desto leichter in gleicher Richtung halten wird."

„Man kann auch auf folgende Art die Breite eines Flusses noch genauer messen: Man schneidet zwey Stäbe, so gerade als man sie in der Geschwindigkeit finden kann, den einen kurz, z. B. $\frac{1}{2}$ oder 1 Elle, den anderen länger, z. B. 2 oder $2\frac{1}{2}$ Ellen; den kleinen steckt man hart vor dem Ufer ein, geht mit dem anderen nach Belieben eine gewisse Anzahl Schritte rückwärts, nach Beschaffenheit der Breite des Flusses und der Länge des Stabes, steckt den anderen Stab recht perpendiculär ein, und richtet ihn durch tiefere Einsteckung oder weiteres Zurückgehen dergestalt, daß, wenn man hart an ihm steht, und darüber wegsieht, der Kopf oder die obere Fläche beyder Stäbe, und das jenseitige Ufer ins Allignement kommen. Darauf macht man ein Zeichen, wie weit der kurze Stab in der Erde steckt, und mißt durch Schritte, oder ein bey sich habendes Maß, die Entfernung beyder Stücke genau, und steckt seit- oder rückwärts, nachdem man einen ebenen Platz findet, den kürzeren Stab wieder (so weit er erst in der Erde steckte) ein, sieht darauf von neuem sich über beyde Stäbe ein, und bemerket den Punct, wo sich der Augenstrahl auf den Boden geendet; so kann man die Weite des langen Stabes bis zu dem gefundenen Puncte messen, welche der Weite des langen Stabes bis ans jenseitige Ufer vollkommen gleich ist. Wenn man nun die Weite von diesem langen Stabe bis ans dießseitige Ufer davon abzieht, so bekommt man die Breite des Flusses. Dieses fließt aus der Aehnlichkeit der Dreyecke, und ist der Beweis davon aus der Geometrie bekannt."

Ist einmahl die Breite des Flusses bekannt, so bestimmt diese nun die Anzahl der zum Bau der Brücke erforderlichen Schiffe. Man rechnet nähmlich auf eine Weite von 12 Schritten zwey Landschiffe von gewöhnlicher Breite, indem

5 Schritte auf die Breite des Schiffraumes, und 7 Schritte auf die Entfernung eines Schiffes von dem anderen angenommen werden. In dieser Distanz werden die Schiffe verankert, oder in Ermangelung der Anker mittelst in den Fluß versenkter, mit Steinen gefüllter Körbe, Strom aufwärts so befestiget, daß sie von keiner Wasserfluth weggerissen werden können. Auf diese Schiffe werden dann Streckbalken in einer, ihre Tragbarkeit sichernden Entfernung — gewöhnlich von 5 Schuh —, gut befestiget, und diese mit Pfosten oder einer doppelten Reihe Breter belegt, welche mittelst beyderseitiger Latten festgehalten, und mit Wasen oder Stroh bedecket werden.

Erlaubt es die Zeit nicht, Steinkörbe zu flechten, so können die Schiffe auch an beyde Ufer durch starke Seile oder Taue befestiget werden, sobald der Zugang zum jenseitigen Ufer gesichert und frey ist.

In Ermangelung der Schiffe könnte man auch Floßbrücken erbauen.

Carl der XII. bediente sich sehr häufig der sogenannten fliegenden Brücken, die aus großen, von kreuzweise zusammengelegten Balken verfertigten, und mit Geländern versehenen Flößen, bestanden. Eines dieser Flöße faßte 4 bis 500 Mann mit einigem Geschütze.

Es würde aber auch möglich seyn, stehende Floßbrücken zu erbauen; indem das Herbeyschaffen der Fahrzeuge, auf einem in feindlicher Gewalt sich befindenden Flusse sehr vielen Schwierigkeiten unterliegt. Man haut daher Baumstämme in den nächsten Wäldern um, reiniget solche von den Aesten, und fügt sie floßartig zusammen; indem die zweyte Lage dieser Stämme, rechtwinklicht auf die erste gelegt, und beyde Reihen unter einander durch starke Weidenruthen befestigt und verbunden werden.

Diese Flöße werden auf gleiche Art wie die Schiffe verankert und gegen den Strom in der nähmlichen Entfernung von einander, aufgestellt, dann wie bey den Schiffen drey oder

vier Balken in einem Abstand von fünf Schuhen darüber gelegt, und diese mit Querpfosten bedeckt.

Da sich dergleichen Brücken stets, bey darüber gehenden schwerem Gewichte, etwas unter die Oberfläche des Wassers senken, so kann man, um dieses zu vermeiden, in der Mitte eines jeden Floßes mehrere Bauernwägen gegen einander, oder verfertigte Holzböcke nach der Länge des Floßes aufstellen, über welche sodann die mit Pfosten oder Bretern zu belegenden Brückenbalken befestiget werden.

Bey Flüssen deren seichter Grund es erlaubt, kann man auch dergleichen Wägen- oder Bockbrücken ohne Flöße errichten. Die Wägen oder Böcke werden mittelst versenkter Steine im Flusse befestiget, und darüber die Brücke geführt.

Man pflegt selbst auch bey Furten solche Brücken für das Fußvolk zu errichten, welche, wenn die Furt durch den häufigen Gebrauch verdorben werden sollte — wie dieses sehr oft bey zu weichem Flußbette durch die Reiterey der Fall ist —, sodann auch dem Fuhrwerke und der Reiterey dienen können.

Noch gibt es eine Art von Brücken, deren man sich im Nothfalle bedienen kann, welche den geringsten Zeitaufwand benöthigen; nähmlich Faßbrücken. Man setzt dieselben aus mehreren Gliedern zusammen, wovon jedes Glied als ein Schiff betrachtet wird, das mehrere zusammengefügte Fässer ersetzen.

Tielke gibt in dem bereits erwähnten Feldingenieur die Anleitung und den Plan hierzu. Ein solches Glied besteht aus 10 oder mehreren Fässern, wovon zwey und zwey folgender Maßen mit einander verbunden werden. Nachdem man sich vorher der Spundlöcher so versichert hat, daß kein Wasser hineindringen kann, werden in die obern Füll-Löcher hölzerne, an Stricken befestigte Knöbel hineingelassen, welche inwendig horizontal gedreht, und mit einander mittelst dieser Stricke durch ein Querholz so verbunden werden, daß die beyden Fässer eng zusammenhalten. Dann werden vier

Reihen auf diese Art zusammengefügter Fässer längs dem Stromstrich zusammengestellt, und an einem Balken, der auf beyden Seiten über diese Fässerreihe hinausreicht, festgemacht; an beyde Enden dieses Balkens wird noch ein einzelnes Faß, gleichfalls mittelst eines Knöbels, in seinem inneren Raume, angeheftet, und somit ein Glied der Brücke vollendet. (Plan Nr. 2.)

Diese Glieder werden nun durch versenkte Gewichte, in einer Weite von 7 bis 8 Schritten, in dem Grunde des Stromes gleichsam verankert, und dann die Brücke, wie bereits öfters bemerkt worden, auf diese Glieder errichtet; welche schon auch dadurch haltbar werden, daß die Brücken- oder sogenannten Streck-Balken unmittelbar an den Glieder-Balken eines jeden Gliedes eingepfählt und befestiget werden können. Zur größeren Sicherheit kann dann jedes Glied noch mittelst Seile an beyden Ufern gegen den Stromstrich festgemacht werden.

Ueber Gräben, Ravins, Canäle, Mühlgräben und Gebirgsbäche werden Laufbrücken geschlagen, mit welchen das Pionier-Corps versehen ist. Sie werden auf eigens hierzu bestimmten Wägen geführt, in fünf Minuten abgepackt und errichtet. Doch kann sich oft der Fall ereignen, daß keine solche Pionier-Abtheilung bey der Hand ist, und man daher gezwungen wird, solche Laufbrücken selbst zu legen. Sie bestehen aus drey bis vier starken Balken oder Baumstämmen, die mittelst Stricke von einem Uferrande zu dem andern gezogen und gelegt werden, über welche hierauf große Thorflügel oder besser noch Pfosten, und in Ermangelung derselben Schälhölzer (starke Baumäste) gelegt und unter einander befestigt werden.

Wäre die Länge einer solchen Brücke beträchtlich, und diese daher einem zu großen Schwunge ausgesetzt, so stelle man zu ihrer Unterstützung unter ihre Mitte verhältnißmäßig große Holzböcke.

Alle Brücken, über welche Armee-Colonnen gehen sollen, müssen, erlauben es anders die Umstände und die Mit-

tel, wenigstens acht Schritt breit gemacht werden, damit die Infanterie doch noch in Zügen von acht Rotten darüber marschiren könne; weil außerdem der Marsch zu sehr verzögert wird. Um das Hinabgleiten zu verhindern, werden im Fall man keine Geländer anbringen kann, auf beyden Seiten dicke Balken festgemacht.

Bey jeder Errichtung von Brücken über Flüsse, welche nicht gangbar sind, und von dem Gegner vertheidiget werden, ist vor allem auf die Lage des Punctes Rücksicht zu nehmen, an welchem die Brücke gebaut werden soll. Vor dem Feinde kommen bey der Wahl des Ortes, wo die Brücke zu schlagen seyn wird, noch folgende Gegenstände zu berücksichtigen. Geschieht der Uebergang angriffsweise, so muß das dießseitige Ufer das jenseitige überhöhen, und umgekehrt bey einem Zurückzuge das jenseitige das dießseitige beherrschen; damit im ersten Falle das feindliche Ufer durch dießseits aufgeführte Batterien vom Feinde gereiniget, und in dem zweyten Falle, durch das jenseits aufzuführende Geschütz, der Rückzug und Uebergang über den Fluß geschützt, und der Feind von der Annäherung gegen die Brücke abgehalten werden könne.

Aus der nähmlichen Ursache muß auch in beyden Fällen die Brücke stets in einem Bogen des Flusses errichtet werden, damit das feindliche, in dem innern Raume des Bogens liegende Ufer, durch das jenseitige Geschütz in beyde Flanken genommen, und durch unsere Batterien ein kreuzendes Feuer bewirkt werden könne.

Zur Erläuterung des Gesagten kann die Schiffbrücke von Zalesczik (Plan Nr. 1.) dienen, welche in dem Mittelpuncte des Halbkreises liegt, den hier der Dniester bildet; durchgehends beherrscht das steile hohe rechte Ufer der äußeren Seite des Bogens, das jenseitige der innere. Nur daß hier das Ufer zu hoch ist, und daher das Feuer von demselben, da es bloß aus Stechschüssen bestehen würde, mehr in der Entfernung als unmittelbar auf den Punct des Ufers wirket, an welchen die Brücke jenseits stößt. Bey einem nicht so stark erhöhten Ufer,

als es hier der Fall ist, würde das Feuer mehr rasirend, daher dem Feinde weit gefährlicher werden. Doch bleibt immer bey so hohen Ufern der wichtige Vortheil, daß man das jenseitige weit übersieht, und folglich alle Bewegungen des Feindes stets im Auge hat.

Uebrigens muß bey jedem Brückenschlage vorzüglich darauf Rücksicht genommen werden, daß die Ein- und Ausfahrt in der erübrigenden Zeitfrist vollkommen brauchbar hergestellt werden könne; da es sehr oft der Fall ist, daß der Rand des Ufers äußerst steil und hoch gefunden wird, folglich Einschnitte gemacht werden müssen, die einen großen Aufwand an Zeit und Kräften erfordern und im Felsengrunde gar nicht möglich sind.

# Zweyter Abschnitt.

## Untersuchung des Terrains, sowohl einzelner Gegenstände, als ganzer Gegenden und Landesstrecken.

Der Cavallerie-Officier kann als Adjutant, oder auf Ordonanz bey einem Generale, in Ermangelung eines Officiers vom General-Stabe, sehr leicht in den Fall kommen, für die Führung oder Aufstellung von Truppen-Abtheilungen die erforderlichen Landesverbindungen, oder die Gegend mit den hierin vorkommenden militärischen Gegenständen untersuchen, und seinem Generale darüber Bericht erstatten zu müssen. Diese Rapporte müssen dann in jeder Rücksicht richtig, den Gegenstand erschöpfend seyn.

Schon aus diesem Grunde setzen dieselben eine genaue, umfassende Terrainkenntniß voraus.

Bey der Untersuchung ganzer Landesstrecken ist die größte Umsicht und eine zweckmäßige Ordnung beym Aufsuchen der zu erkennenden Gegenstände erforderlich; indem man sonst sehr leicht etwas außer Acht lassen kann, dessen Mangel dann bey der Uebersicht des Ganzen nothwendig eine Lücke veranlassen wird.

Wir werden daher zuerst die Grundregeln zur Untersuchung einzelner Gegenstände angeben, und dann auf die Anleitung zur Erforschung ganzer Strecken übergehen.

Unter die einzelnen Gegenstände, welche in militärischer Hinsicht zur Erkenntniß wichtig sind, gehören:

Wege;
Flüsse mit ihren Communicationen;
Höhen mit ihren Thälern;
Wälder;
Sümpfe;
Ebenen;
Dörfer, offene Flecken;
Geschlossene Oerter, Schlösser;
Festungen;
Lagerplätze des Feindes oder selbst zu beziehende Lager;
Stellungen im Allgemeinen.

Die Beschaffenheit der Wege entscheidet über die Waffengattung, von welcher sie betreten werden können.

Die Infanterie kommt zur Noth auf jedem Fußsteige fort, selbst wenn er über die höchsten Regionen der Gebirge führt.

Im Wesentlichen kommt es dabey nur darauf an, zu wissen:

Welche Hindernisse sich dem Fortkommen auf denselben wirklich entgegen setzen, oder durch gewisse Veranlassungen des Wetters hervorgebracht werden können, und wie solche zuräumen sind.

Ob und wo Gräben, Wildbäche, Klüfte, Sümpfe, Felsenstücke, oder Eisfelder sich befinden, mit Bemerkung ihrer Entfernung von der Aufbruchs-Station.

Ob und wo gefährliche Stellen vorhanden sind, wie sie zu erweitern, oder sonst gegen Unfälle zu verwahren wären.

Ob und in welcher Entfernung Dörfer, einzelne Höfe und Häuser, Kirchhöfe, Gottesäcker vorkommen, mit Angabe der Anzahl und Bauart der Häuser, und in wie weit diese Gegenstände zu einer Vertheidigung fähig sind.

Wo sich der Weg theilt, oder wo er durch einen andern gekreuzt wird, und welche Gegenstände diese Wegscheidung bezeichnen.

Wie weit endlich die Entfernung von einer Station zur andern ist, mit Beziehung auf die Wechselfälle eines eintretenden Regen- oder Schneewetters oder starker Stürme, was zuweilen auf hohen Bergrücken den Uebergang gänzlich verhindert.

Alles, was hier in Bezug auf die Fußsteige gesagt worden ist, bezieht sich gleichfalls auch auf alle übrige Wege.

Es gibt Wege, die für Reiterey brauchbar sind, ohne daß sie auch für Fuhrwerk anwendbar wären, dergleichen Wege finden sich im höchsten Gebirge; es ist daher bey den Fußsteigen noch besonders anzumerken, ob sie auch für Reiter brauchbar sind.

Die Fahrwege theilen sich in Chaussеen, in Landstraßen, Land- und Fahrwege. Von jedem derselben ist der Begriff ohnehin bekannt, bey allen aber kommt es wesentlich darauf an zu wissen: für welche Lasten der Weg bey dem schlechtesten Wetter noch brauchbar ist; wie viel Vorspann dann erfordert werden kann, und wie und wo dieselbe aufzutreiben sey; ferner, welche Berge befahren werden, ob es sehr kurze Wendungen auf denselben gibt, wie breit der Weg allenthalben sey, und endlich, welche Kaliber von Geschütz auf denselben zu jeder Jahreszeit fortkommen können.

Bey Flüssen ist zu wissen nothwendig:

Die Richtung ihres Laufes.

Wie tief und breit sie sind.

Wie die Ufer beschaffen; ob sie steil, hoch, sanft oder niedrig sind; ob das rechte oder linke höher; welches von beyden offen oder bewachsen ist, und wie sich die Beschaffenheit der Ufer streckenweise ändert.

Was für Brücken darüber führen, wie lang und breit solche, und von welchem Materiale sie erbaut sind. Oder in deren Ermangelung, welche Puncte zum Brückenschlagen geeignet, und welche Art von Brücken hier wohl anwendbar wäre; wo sich Furten für Fußgeher, Reiter und für Wägen befinden, mit Bemerkung der Beschaffenheit des Flußbettes, und mit Beziehung auf die Beobachtungen, die hinsichtlich

der Furten für die Reiterey und für das Geschütz, bey der Abhandlung der Gewässer im ersten Abschnitte, angegeben wurden.

Ferner welchen Einfluß die Jahreszeiten oder Gewitter auf die Strömung haben; ob die Wässer austreten, wie hoch dann die Ueberschwemmung gewöhnlich wird, und wie lange solche Statt findet.

Die bey Recognoscirungen vorkommenden Höhen sind entweder ganze Gebirgsrücken, oder einzelne Bergfüße, oder einzelne Anhöhen.

Bey der Untersuchung ganzer Gebirgsrücken kann entweder die Absicht seyn, längs derselben zu marschieren, oder sich auf denselben angriffs- oder vertheidigungsweise aufzustellen. In dem ersten Falle wird vorausgesetzt, daß längs dem Gebirgsrücken ein Communicationsweg führe, oder daß dieser Rücken wenigstens durchaus gangbar sey.

Die Hauptfrage ist dann, welche Waffengattung sich auf demselben fortbewegen soll. Hiernach richtet sich die vorzunehmende Untersuchung, wobey genau angegeben werden muß, ob ein Fuß- oder Reitweg, oder was für eine Art Fahrweg längs dem Gebirgsrücken führe, so wie welche Waffengattung auch ohne gebahnten Weg auf demselben fortkommen könnte; jedesmahl muß aber genau bemerket werden, wie breit die Abtheilungen seyn können, mit denen man auf dem Wege oder Rücken fortkommen kann.

In diesen Fällen, besonders aber in dem letzteren, wird es nothwendig, die Verbindung des Bergrückens genau aufzusuchen, und zwischen den beyderseitigen Ursprüngen der Thäler fortzugehen; jeden dieser Ursprünge zu bemerken und aufzuzeichnen, mit der Angabe, wohin diese verschiedenen Thäler führen.

Da bey Untersuchung eines solchen Bergrückens alle jene Gegenstände vorkommen können, von denen oben bey Recognoscirung der Wege die Rede war, so sind auch hier alle oben aufgeführte Rücksichten zu nehmen. Besonders wichtig werden aber alle aus den Thälern heraufkommende Wege, vorzüglich wenn solche den Bergrücken kreuzen. Man

muß bey denselben sehr genau angeben, woher sie kommen, und wohin sie führen.

Wenn die Absicht ist, auf dem Bergrücken eine Stellung zu nehmen, so muß allen diesen Gegenständen eine um so größere Aufmerksamkeit gewidmet werden. In diesem Falle ist aber noch wichtig zu wissen, ob nicht etwa Mangel an Wasser ist, und wo sich hinreichende Quellen für Leute und Pferde befinden; ferner ob es auf den Bergrücken ausgezeichnet hohe Puncte gibt, ob sie kahl oder mit Wald bewachsen, ob sie schmal oder breit sind, wie viel Truppen, sowohl Infanterie als Cavallerie oder Geschütz, in Schlachtordnung darauf gestellt werden können; dann wo sich diese hohen Puncte befinden, wie weit sie von einander und von der Aufbruchs-Station entfernt sind, so wie welche Thäler und Wege besonders von diesen Höhen mit kleinem Gewehr oder mit Artillerie bestrichen werden können.

Bey der Untersuchung eines einzelnen Gebirgsfußes liegt wahrscheinlich gleichfalls die Absicht zum Grunde, dort eine Stellung oder nur ein Lager zu beziehen. Es muß daher hier die Breite und Tiefe, so wie überhaupt die ganze Beschaffenheit der beyderseitigen Thäler genau angegeben werden, um sowohl das vor der Front liegende, als auch jenes, so im Rücken bleibt, vollkommen genau zu kennen.

Dabey muß bemerkt werden, von welcher Bergkuppe sich der Fuß aus dem Gebirgsrücken absondert, nachdem diese Kuppe der Anlehnungspunct eines Flügels, und eigentlich der Schlüssel der Stellung seyn wird. Ferner ist anzugeben an welchem Fluß sich der Bergfuß endet, indem dieser Fluß der Anlehnungspunct des anderen Flügels werden kann. Man muß wissen, ob und auf welcher Seite die Abfälle des Bergfußes steil oder sanft sind, ob und wo es auf diesen Abfällen ausgezeichnete Puncte gibt, von wo aus die Gegend mit kleinem Gewehr oder Geschütz beherrscht werden kann. Man muß ferner alle Schluchten, Seitenthäler, überhaupt alle Defileen bezeichnen, durch welche man von dem Bergfuße

herab in die Thäler, oder aus den Thälern auf die Höhe kommen kann.

Endlich ist das Terrain zu beschreiben, aus welchem der Bergfuß besteht; ob dasselbe urbar, waldig oder kahl ist, ob und mit welchem Geschütz es befahren werden könne, überhaupt ob Infanterie, Cavallerie und Artillerie darauf fortkommen können. In dieser Absicht müssen alle diesem Endzweck entsprechende Wege besonders beschrieben werden.

Aus dem Gesagten erhellt daher, daß die Recognoscirung eines Bergfußes bey weitem umständlicher seyn müsse, als die eines Bergrückens; indem hier nur die schmale Verbindung des letzteren, dort aber die ganze Terrain-Masse des Bergfußes zu erkennen ist.

Bey der Recognoscirung einer einzelnen Anhöhe kann es sich darum handeln, zu wissen: was für Truppen und wie viel auf derselben zu verwenden kommen, oder vielleicht dort ein Lager beziehen könnten.

Es wird demnach in einem solchen Falle nothwendig zu untersuchen, ob mehr Wald oder offenes Terrain auf der Höhe ist, wie weit sich die Wälder hinauf und herab erstrecken, wie weit man aus der Fläche bis auf den höchsten Punct der Anhöhe zu marschiren hat; diese Angaben müssen alle in Schritten berechnet werden. Ferner, ob Infanterie, Cavallerie und Geschütz, und auf welchen Wegen jede dieser Waffengattungen die Anhöhe erreichen können, welche Hindernisse jede derselben vielleicht finden könnte, und wie denselben abzuhelfen wäre. Ob diese Höhe nicht etwa für die Aufstellung großer Artillerie-Batterien geeignet wäre, welche über die umliegende Gegend selbstständig gebiethen könnten: ob und in welcher Entfernung sich trinkbares Wasser befindet, endlich aus welchen Thälern, Schluchten und Defileen man sich der Höhe nähern, oder von welcher Seite die Anhöhe etwa bedroht wird.

Die Erforschung eines Thales geschieht gewöhnlich zu gleicher Zeit mit der Untersuchung des in demselben befindlichen Flusses odes Weges. Es kann indessen je-

doch der Fall eintreten, daß die Beschaffenheit irgend eines kleinen Seitenthales untersucht werden soll, wo es sich nicht so viel darum handelt, den Fluß, der hier nur ein Quellbach seyn kann, zu untersuchen, als vielmehr die Zugänglichkeit des Thales und des hindurch führenden Weges zu wissen, um durch dasselbe zu debouchiren.

Es dürfte daher hier der schicklichste Ort seyn, um im Allgemeinen von den eigenthümlichen Eigenschaften der Thäler zu sprechen, auf die bey ihrer Untersuchung vorzüglich das Augenmerk zu richten ist, nähmlich von den beyderseitigen Gebirgsabhängen, welche das Thal einschließen, und von der Sohle oder untersten Fläche derselben. Es ist nun hier nöthig zu wissen:

Ob die Abhänge steil oder sanft, kurz oder ausgedehnt sind, welche Waffengattung auf denselben fort, und von oben herab in das Thal kommen kann, so wie an welchen Puncten dieses geschehen könnte.

Welche Fahr-, Reit- oder Fußwege aus dem Thal hinaus führen, und wohin man auf denselben gelangen kann. Hierbey sind alle etwannigen Merkzeichen, als Häuser, Kreuze, Kapellen ꝛc. ꝛc. genau anzugeben, bey denen sie aus dem Wege des Thales gegen die Höhe ausbiegen.

Ob und welche Dörfer sich auf den beyderseitigen Abhängen befinden, oder ob es bloß einzelne Höfe sind. Wie diese oder jene heißen, und wie viel Mannschaft beyläufig in denselben untergebracht, oder an denselben lagern kann. Ob diese Ortschaften sehr verwachsen, ob solche schwer zugänglich, oder leicht zu nehmen sind; von welcher Seite sie am meisten bedroht sind, und auf welche Art sie am zweckmäßigsten ihrer Lage nach vertheidiget werden können.

Ob große, dichte Wälder bis an die Höhen hinauf reichen, oder nur einzelne, leicht zu durchziehende und zu übersehende Waldstriche sich an den Abhängen befinden; ob der Boden an Feldfrüchten ergiebig, oder Mangel an Lebensmitteln in dem Thale seyn kann.

Ob und an welchen Strecken die Sohle oder Fläche des

Thales breit oder enge sey. Gewöhnlich ist das Thal dort am schmälsten, wo die Abhänge am steilsten sind.

Wie der durch das Thal führende Weg beschaffen, durch welche Ortschaften er führt, und wie diese sind; auch wie viel Truppen und welche Waffengattung in denselben untergebracht werden könne.

Ob es in dem Thale Sperrpuncte gebe, und an welchen Stellen solche vorhanden sind. Unter dem Sperrpuncte einer Thales versteht man nähmlich Engpässe, die taktisch (d. h. in dem Bereich der Artillerie und des kleinen Gewehres) nicht zu umgehen sind, und daher wenn sie mit Truppen besetzt, oder gut verschanzt sind, den Durchzug des Thales verwahren. Hierbey muß angegeben werden, wie viel Geschütz und Infanterie auf solchen Puncten verwendet werden könne.

Die Untersuchung eines Waldes zur Zeit des Krieges gehört eigentlich zu der Bestimmung des Infanterie-Officiers. Doch ist es zuweilen der Fall, daß auch Reiterey dazu verwendet wird.

Die Gegenstände, welche hierbey zu berücksichtigen kommen, sind folgende:

Ob der Wald sehr dicht oder aber licht ist, und ob man allenthalben zu Pferde durchkommen kann.

Welche Landesverbindungen durch den Wald führen, und wie sie beschaffen sind.

Ob sich im Walde keine bedeutenden Hindernisse befinden, die das Fortkommen auf den angegebenen Wegen erschweren, worin solche bestehen, und wie denselben abzuhelfen wäre.

Welche Gegend jenseits des Waldes liegt; wie groß die Waldstrecke ist, bis man aus derselben kommt; ob hinter dem Walde Cavallerie, Infanterie und Geschütz verwendet werden könne, und welche dieser Waffengattungen daher am nothwendigsten zuerst aus dem Walde in jene Gegend rücken müsse.

Da der Anblick von Sümpfen oft sehr täuschen kann,

indem es eine Gattung gibt, die das Ansehen von Wiesen haben, bey deren Betretung man aber auf Moose geräth, die bodenlos sind, so muß man bey deren Untersuchung alle Aufmerksamkeit anwenden; dabey muß man sich genau überzeugen, ob dieselben wirklich ganz undurchdringlich sind, oder ob doch vielleicht irgendwo durchzukommen sey, oder wie man dieselben umgehen könne.

Ueberhaupt kommt es aber bey Untersuchung der Sümpfe hauptsächlich darauf an, zu wissen: ob und wie die bestehenden Landesverbindungen durch dieselben führen; wie breit die vorhandenen Dämme und Brücken sind, welche das Defilee bilden; ob sie leicht zu durchschneiden sind; ob dann die Communication gänzlich unterbrochen, und endlich, wie solche wieder herzustellen sey. Ferners wie viel solcher Dämme über den Sumpf führen, und ob sie dieß- oder jenseits durch anliegende Häuser oder Gebüsche von der Infanterie, oder von vortheilhaft liegenden Höhen aus, mittelst Geschütz vertheidiget werden könnten.

Die Untersuchung einer Ebene kann wahrscheinlich nur die Absicht haben, zu wissen: wie viel Truppen, und welche Waffengattungen sich auf derselben stellen, lagern und daselbst manövriren können. Aus dieser Ansicht erhellt, daß man untersuchen muß:

Wie weit sich die Ebene in die Länge und Breite ausdehne.

Welche Hindernisse auf derselben etwa vorkommen, die den Marsch mit Artillerie und Cavallerie erschweren, und bey dem freyen Ueberblick der Fläche unentdeckt bleiben. Dieses können seyn: Erdrisse, Moose, Gruben, Canäle, tiefe (trockene oder feuchte) Gräben. Es wird daher nothwendig zu bemerken:

In welcher Ausdehnung Cavallerie, Geschütz oder auch nur Infanterie allein fortkommen könne.

Wo sich jene Hindernisse befinden, und welche Verbindungsmittel über dieselben erforderlich werden, um Cavallerie und Geschütz in mehreren Colonnen über dieselben zu führen.

Ob und wo trinkbares Wasser sich in der Ebene vorfindet, und in welchen Strecken keines zu finden ist, um die Lagerplätze für die verschiedenen Waffengattungen darnach bestimmen zu können.

Ob und welche Dörfer, einzelne Höfe, Wälder oder Gestrüppe in der Ebene vorhanden sind, die sodann gleichfalls auf die Art beschrieben werden müssen, wie es bereits bey den einzelnen Angaben derselben angegeben ward.

Welche Heerstraßen und Landwege in paralleler Richtung durch die Ebene führen, was für andere Wege diese durchkreuzen, und an welchen Puncten dieses ist, nebst einer genauen Beschreibung aller dieser Wege nach der bereits gegebenen Anleitung.

Ob und welche andere militärische Puncte endlich in der Ebene vorkommen, als da sind: noch bestehende oder vormahls verschanzte Linien, oder kennbare Lagerplätze, sich weit ausdehnende Erdrände (rideaux), vorherrschende Erhöhungen ꝛc.

Bey der Untersuchung eines Dorfes handelt es sich darum, zu wissen:

Die Anzahl der Häuser und Einwohner.

Wie viele Truppen in denselben bequem oder gedrängt, wie viel Fußvolk, und wie viel Reiterey oder Pferde überhaupt untergebracht werden können.

Die Lage des Dorfes, ob es auf einer Höhe oder am Abhang derselben, ob es auf durchschnittenem Boden, oder in einer freyen Fläche liege; welche Wege durch dasselbe aus andern Orten führen; ob Flüsse, bedeutende oder unbedeutende an oder in dem Dorfe zu passiren sind.

Wie viel Eingänge in das Dorf führen, und bey was für Häusern sie sich befinden. (Die Nahmen oder Numern jener Häuser, wo diese Eingänge und durch das Dorf führenden Wege sind, müssen dabey angegeben werden.)

Wie die vorliegende Gegend, durch welche man zu diesen Eingängen gelangt, beschaffen sey, und wie, in Bezug auf solche, diese Eingänge vertheidiget oder angegriffen werden

können. Welche Waffengattung und wie viel Truppen hierzu erfordert werden.

In wie viel Gassen sich der Ort theilt, wie diese zusammenhängen, und wie die obenerwähnten Passagen durch solche führen.

Ob nicht Kirchhöfe, gemauerte Scheuern, oder andere vortheilhafte, einer anhaltenden Vertheidigung fähige Gebäude, sich in dem Dorfe befinden; oder ob das Dorf etwa mit tiefen Gräben, dichten Dämmen und lebendigen Zäunen ringsherum, oder von welcher Seite, umgeben sey.

Ob nicht diese Gegenstände, und womit sie zur Vertheidigung zugerichtet werden können, auf welche Art dieses zu geschehen habe, und wie viel Truppen und Geschütz zu deren Vertheidigung erforderlich ist.

Von welchem Puncte aus das Dorf mit Geschütz am kräftigsten und wirksamsten angegriffen werden könnte, mit Bestimmung des Ertrags (portée), in welchem es beschossen werden kann.

Sollte der Fall eintreten, daß man durch Umstände verhindert würde, in das Dorf selbst hineinzugehen, und man könnte es nur aus der Entfernung beobachten; so muß man trachten einen guten, der Gegend kundigen Bothen zu erhalten, der dieses Dorf genau kennt. Von diesem sucht man dann, durch alle mögliche Mittel, mit Güte, List, Verspre-

chungen, ja selbst durch Androhung von Gewalt, so viel nur immer möglich ist zu erfahren. Hat man Niemand bey sich, und muß aus der Ferne ein Dorf recognosciren, so sucht man sich wenigstens in Bezug auf die Lage des Ortes, die Eingänge und deren Angriff, die vorzüglichen Gebäude in demselben, und jene Gegenden, von wo aus der Angriff am vortheilhaftesten mit Geschütz geschehen kann, so viel Aufklärung, als nur immer möglich ist, zu verschaffen.

Bey der Untersuchung einzelner Höfe oder Gebäude kommt es darauf an, zu erfahren: ob der Hof oder das Gebäude so gelegen ist, daß man irgend einen militärischen Nutzen daraus ziehen könne. Dieser kann

sich entweder auf die Unterbringung von Mannschaft und Pferden, oder auf die Haltbarkeit dieses Punctes beziehen.

Im ersten Falle wird die mögliche Unterkunft oder die zu nehmende Bivouac untersucht; im zweyten Falle bemerkt man die Lage des Gebäudes, und alles, wie es in Bezug auf Vertheidigung und Angriff von einem ganzen Dorfe gesagt worden ist.

Die Städte sind verschieden, entweder geschlossene oder offene. Unter die geschlossenen gehören jene, welche entweder mit einem Graben, oder mit einer Ringmauer, oder mit beyden zugleich umgeben sind. Diese können, wenn sie vom Feinde besetzt sind, nicht anders passirt werden, als bis der Graben gefüllt, die Ringmauer erstiegen, oder eines der verrammelten Thore erbrochen ist. Hier handelt es sich also darum, zu wissen:

Auf welchen Straßen man sich der Stadt im Allgemeinen nähere.

Wie der Graben, die Mauer, das Thor eben dort beschaffen sind, wo man auf der Straße herankommt; wie breit, wie tief, wie hoch der Umfang ist.

Ob nicht in dem Zwischenraum des Umfanges, der die in die Stadt führenden Straßen trennt, sich etwa Stellen in der Mauer oder in dem Graben finden, welche die Uebermältigung derselben begünstigen, z. B. ein Durchbruch in der Mauer, eine geringere Tiefe oder ein minderer Fall des Grabens ꝛc. ꝛc.

Wie man aus allen den angeführten Straßen zu diesen Puncten gelangen kann.

Welche Mittel am zweckmäßigsten und schnellsten dahin führen, sich in den Besitz des Umfanges zu setzen; in welcher Gegend hierzu das Geschütz am wirksamsten aufzustellen sey; ob nicht ein in der Nähe liegender Wald oder Gebüsch eine hinreichende Anzahl von Faschinen liefern könnte, um den Graben an den günstigsten Uebergangspuncten zu füllen; wo und wie allenfalls das Wasser abgeleitet werden könnte, wenn etwa der Graben damit angefüllt ist; oder wie lang die Lei-

tern seyn müßten, die man im Falle eines anzulegenden Sturmes an den vortheilhaftesten Puncten gebrauchen könnte.

Ob sich in der Stadt eine Citadelle oder sonst ein hartnäckig zu vertheidigender Punct befinde.

Ob die Häuser mit Schindeln, Ziegeln oder Schiefer gedeckt sind. Endlich werden noch alle, bey Recognoscirung eines Fleckens oder Dorfes angegebene Gegenstände genau zu berücksichtigen seyn.

Die festen Plätze theilen sich in Festungen, in Festen (Forts), und in selbstständige Verschanzungen. Es dürfte gegen manche Ansicht anstoßen, noch gegenwärtig den Festungen einen bestimmten Rang anweisen zu wollen, nachdem uns die neueste Kriegsgeschichte mehrere Beyspiele liefert, daß die größten Festungen — Meisterwerke der Kunst — nicht den geringsten Einfluß auf die Operationen hatten. Im Allgemeinen kann man indessen den Begriff von festen Plätzen überhaupt auf nachstehende Art erläutern:

Festungen vom ersten Range nennt man jene, die als große Waffenplätze betrachtet werden, worein sich ein ganzes Heer werfen, und hinter ihren Wällen Schutz und eine vollkommene Dotirung für einen größeren Zeitraum finden kann: Plätze, die, sobald sich nähmlich in denselben die Streitkräfte befinden, die sie aufzunehmen vermögen, bey allen Kriegsoperationen hauptsächlich berücksichtiget werden müssen.

Festungen vom zweyten Range sind diejenigen, welche zwar auch eine sehr bedeutende Heeresabtheilung in sich fassen können, die aber noch immer zu gering ist, um so viele Streitkräfte erübrigen zu können, als die Verhinderung des Fortganges großer militärischer Operationen erfordert: Plätze, die, durch ein verhältnißmäßig starkes Truppencorps beobachtet, für die operirende Armee gänzlich unschädlich gemacht werden.

Festungen vom letzten Range sind kleine, regelmäßig verschanzte Plätze mit kleinen Garnisonen, zur

Vertheidigung irgend eines Flusses, oder zur Sperrung einer Operationslinie erbaut, oder die als Anlehnungspunct einer großen Heeresstellung, oder als Armee-Depots wichtig werden.

Festen oder feste Schlösser (Forts) nennt man einzelne Puncte, welche die Landes-Communicationen unmittelbar sperren, und so stark sind, daß sie entweder (auf steilen Felsenhöhen erbaut) gar nicht, und nur durch Aushungerung, oder aber nicht anders, als durch eine förmliche Belagerung erobert werden können, als z. B. in Frankreich die Bergschlösser Sisteron, Entrevaux; in Piemont die Feste Barde; die Gebirgspässe in Graubündten, Süd-Tyrol, Siebenbürgen ꝛc. ꝛc.

Zu denselbstständigen Verschanzungen gehören, z. B. in Frankreich die ehemahligen, nun zerstörten Stellungen von Tournoux und Argentière in der Provence ꝛc. ꝛc.; die im Jahre 1809 erbauten, dann zerstörten Blockhäuser und Engpässe in Süd-Kärnthen auf dem Predil bey Malborghetto und Saxenburg; die verschanzten Puncte von Ulm auf dem Michaelis- und Frauenberge, und alle jene Redouten und Retranschements, die irgend einen beherrschten festen Platz, Uebergangspunct oder Engpaß selbstständig beschützen.

Zur Untersuchung aller dieser, hier angegebenen verschiedenartigen festen Puncte, gehört schon eine tiefe Kenntniß der Befestigungskunst, um der Absicht zu entsprechen, und den Grad ihrer Vertheidigungsfähigkeit, so wie die Mittel zu ihrem Angriff, erschöpfend zu erkennen.

Dieses wird daher die Sache eines Officiers vom Genie-Corps, und keines Linien-Cavallerie-Officiers seyn; doch kann auch der letztere in so weit damit beauftragt werden, als es sich bloß darum handelt, die Lage und geographische Beschaffenheit des Platzes zu beurtheilen; die Möglichkeit zu untersuchen, sich demselben zu nähern, und am vortheilhaftesten in dessen Nähe zu lagern; oder sich daselbst beobachtungs- oder angriffsweise aufzustellen.

In dieser Beziehung wird es dann darauf ankommen zu wissen:

Welche Hauptstraßen von allen Seiten an den Platz führen.

Wie die Lage desselben und der umliegenden Gegend beschaffen ist, mit vorzüglicher Rücksicht auf die umgebenden Höhen, in wie fern nähmlich der Platz von denselben, und in welcher Entfernung, durch Feldgeschütz bedroht werden kann; wie sich letzteres zu diesem Endzweck aufstellen, und auf welchen Communicationen solches, gegen das feindliche Feuer gedeckt, auffahren könnte.

Welche Ortschaften rings herum liegen, welche Waffengattungen und wie viel Truppen sie aufnehmen, oder wie diese zwischen denselben, und in welcher Entfernung vom Platze, lagern können.

Welche Gewässer da sind, ob sie gangbar, oder wie und wo solche zu passiren sind; dann wo Brücken zu schlagen wären, und welche Gattung.

Bey der Untersuchung eines Lagers überhaupt, sey es nun eines feindlichen, oder eines von uns selbst zu beziehenden, sey es eines Marsch- oder Ruhelagers, oder einer schon bezogenen, schlagfertigen Stellung, kommt es hauptsächlich darauf an zu wissen:

Die Benennung der zunächst liegenden Ortschaften, dann die Ausdehnung, welche durch die Anlehnungspuncte der beyden Flügel bestimmt wird, und die Anzahl und Gattung der Truppen, die sich daselbst wirklich befinden oder darin stehen könnten.

Die Beschaffenheit des Terrains längs der ganzen Linie des Lagers.

Die Beschaffenheit, und, wo möglich, die Benennung der Anlehnungspuncte.

Die Beschaffenheit des Bodens vor der Fronte.

Die zu dem Lager führenden Wege, und welche von ihnen für Infanterie, für Reiterey, oder für schweres Fuhrwerk geeignet sind.

Was für Gewässer in der Nähe des Lagers sind, und in welcher Gegend.

Ist das Lager eine bereits bezogene Stellung, so kommt dann noch besonders zu bemerken:

Ob und wie es verschanzt sey.

Von welcher Seite und auf welchen Wegen oder Terrain-Abschnitten man sich am leichtesten einem der Flügel oder der Fronte nähern könne.

Auf welchen Wegen und durch welche Ortschaften, und in welcher Entfernung man das Lager umgehen könne.

Ist es eine Stellung, die wir selbstständig beziehen sollen, so ist hauptsächlich noch zu wissen nöthig, wie der Boden im Rücken des Lagers beschaffen ist, und welche auswärtige Communicationen, in der Entfernung einer Militär-Marschstation, für jede Truppengattung da sind.

Besonders muß bey jedem zu beziehenden Lager genau untersucht werden, wo das Trinkwasser, sowohl für Mannschaft als Pferde, sich befinde, um hierauf bey Aufstellung der verschiedenen Waffengattungen Rücksicht nehmen zu können.

Stellungen können entweder ganze Armeekörper oder kleinere Abtheilungen betreffen. Erstere werden durch Officiers vom höheren Range, ja von dem Oberbefehlshaber selbst recognoscirt, mithin fällt ihre Erkenntniß nicht in die Gränzen dieser Blätter.

Jede Stellung ist entweder offensiv oder defensiv.

Nicht jede offensive Stellung ist auch unmittelbar defensiv, denn es kann ihr die Vertheidigungsfähigkeit gänzlich mangeln. Jede defensive Stellung kann aber offensiv werden, sobald aus derselben der Angriff hervorgeht. Es kommt daher bey Recognoscirung einer Stellung hauptsächlich darauf an, aus welchem Gesichtspuncte sie in dieser Rücksicht zu betrachten ist.

Eine defensive Stellung beschränkt sich auf den bezogenen Boden, und hat zur Absicht, die besetzte Linie eine Zeit hindurch zu behaupten. Es handelt sich demnach hier darum, zu wissen, in wie fern und wie lange es möglich sey,

sich in der Stellung zu halten, und welche Mittel vorhanden sind, um sie anzugreifen, und ihre Behauptung zu vereiteln.

Diese Ansichten beziehen sich nun sowohl auf feindliche als auf eigene Stellungen, die demnach aus diesem Gesichtspuncte zu recognosciren sind. Es wird daher erforderlich, Folgendes zu erforschen:

Die Lage, Ausdehnung und die Stützpuncte der Stellung, so wie die Anzahl und Gattung der darin befindlichen Streitkräfte, wie es bey der Recognoscirung eines Lagers bereits bemerkt worden.

Den Schlüssel der ganzen Stellung (unter dem Schlüssel einer Stellung versteht man nähmlich denjenigen Punct, bey dessen Verlust die ganze Stellung ihre Haltbarkeit verliert). Jedem militärischen Auge zeigen sich solche Puncte bey dem ersten Ueberblick. Gewöhnlich sind es die höchsten in der bezogenen Linie, oder diejenigen, an welche sich die Linie selbstständig stützt.

Im Gebirge dürfte daher der Schlüssel einer Stellung der höchste in derselben liegende Punct seyn, von welchem, wenn der Feind Geschütz oder Infanterie dahin bringt, alle übrige Puncte der Stellung bedroht, und somit die ganze Linie durchbrochen wird.

In der Ebene kann dagegen irgend ein verhautes, ungangbar gemachtes Gehölz, ein Sumpf oder anderes Gewässer, oder ein festes Gebäude, ein Kirchhof, eine Schanze, an welche sich die Mitte, oder einer der Flügel in der Stellung lehnt, der Schlüssel derselben seyn; wenn der Feind nach Ueberwältigung desselben, von dort aus nähmlich, die ganze Linie bedrohen, oder aufrollen könnte.

Diese sogenannten Schlüssel werden gewöhnlich mit den unfehlbarsten Vertheidigungsmitteln, oder mit der größten Anzahl von Streitkräften versehen. Zuweilen aber kann es sich dennoch ereignen, daß ein Anführer einen solchen wichtigen Punct übersieht. Es ist daher, besonders bey Recognoscirung einer feindlichen Stellung, vor allem das Augenmerk auf

solche Puncte zu richten, und anzugeben, wie der Schlüssel der Stellung besetzt sey.

Ferner auf welcher Communication sich der Gegner diesem Puncte nähern könne, und mit welcher Waffengattung; dann wie derselbe am sichersten und zweckmäßigsten anzugreifen sey.

Welche Hindernisse hierbey besonders vorkommen können, und welche Wege, im Fall des Mißlingens, dem Angreifenden zum Rückzug übrig bleiben.

Auf welchen Communicationen die defensive Stellung, etwa in der einen oder der andern Flanke, oder auch im Rücken bedroht werden könne, und mit welchen Waffengattungen.

Eine offensive Stellung ist jene, aus welcher man entweder den Feind angreifen, oder auch schon unmittelbar durch ihre Besetzung, denselben so zu bedrohen im Stande ist, daß er sich sogleich veranlaßt sieht, seine eigene Stellung zu verändern. Es wird demnach bey einer offensiven Stellung zu untersuchen kommen:

Was bey Recognoscirung eines Lagers, gleich anfangs, bemerkt worden ist.

Welche Wege aus der Stellung gegen den Feind führen, und für welche Waffengattungen sie brauchbar sind.

Welche Hindernisse, mit Rücksicht auf Flüsse, Wildströme, Wasserrisse, Moräste, Engpässe, Defileen ꝛc. ꝛc. vorkommen können; wie ihnen abzuhelfen ist, und wie viel Zeitverlust deren Beseitigung erfordern kann.

Ob bey der Vorrückung, aus der offensiven Stellung auf diesen Wegen, nicht andere Wege in die Flanken hineinführen, die von feindlicher Seite herkommen, mit Benennung der Oerter, woher sie kommen, und ob der Feind solche benützen kann oder nicht.

Ob es zwischen dieser offensiven Stellung, und der feindlichen, entgegengesetzten Linie, Plätze gibt, in denen wir oder der Feind aufmarschiren können, und wie der Terrain derselben beschaffen, oder für welche Waffengattung er geeignet sey.

Es wird hier vorausgesetzt, daß dem Cavallerie-Offi-

cier, der den Auftrag erhält, eine Stellung, sey es nun eine feindliche oder dießseitige, zu untersuchen, immer zugleich mit gesagt wird, ob er solche als eine defensive oder offensive zu betrachten, und daher als diese oder jene zu untersuchen habe. Von dem mit dem Gange der Operationen unbekannten Linien-Officier kann nicht erwartet werden, daß derselbe sogleich den richtigen Gesichtspunct auffasse, aus dem die zu untersuchende Stellung zu betrachten ist, um ihr Verhältniß selbst zu beurtheilen; daher er vielleicht gerade die wichtigsten Gegenstände übersehen oder außer Acht lassen könnte.

In der Anleitung zur Erkenntniß einzelner Gegenstände liegt auch schon die Art und Weise, ganze Landesstrecken zu untersuchen, da sie alles jenes im Zusammenhange enthalten; es kommt daher hier hauptsächlich nur darauf an, das Ganze in einer zweckmäßigen Ordnung aufzufassen.

Den wichtigsten Gegenstand einer zu erforschenden Gegend bilden unstreitig die Wege und Flüsse; denn sie bestimmen die Verbindungen, auf denen man in derselben fortkommt. Kennen wir diese, so haben wir zugleich auch alles Dazwischenliegende beobachtet.

Man trachte daher zuerst, den Umfang der zu untersuchenden Gegend zu erforschen, und durchkreuze sie dann auf allen vorhandenen Wegen.

Durch die Umgehung derselben lernet man ihre Gränzen und die Beschaffenheit der anstoßenden Gegenden kennen. Kommt man dann wieder an den Punct zurück, von wo man ausgegangen ist; so schlägt man sogleich den zuerst vorkommenden, quer durch den zu untersuchenden Bezirk führenden Weg ein. Hat man auf demselben die jenseitige Gränze erreicht, so kehret man wieder auf einem andern Wege zurück, nimmt dort abermahls den ersten quer herüberführenden Weg vor, und durchkreuzet auf diese Art die ganze Gegend. Zuletzt durchschneidet man noch alle diese untersuchten Wege durch andere, quer hindurchführende.

Auf jedem der gemachten Wege, so wie in dem Umfange des Bezirkes, bemerkt man genau diejenigen Stellen, wo sich mehrere Wege vereinigen oder kreuzen, mit der umliegenden Gegend; jeder, eine Uebersicht des Terrains gewährende Punct, muß sorgfältig benutzt werden, um sich ein lebhaftes und deutliches Bild der Gegend mit allen ihren Eigenheiten zu verschaffen, und alle in militärischer Rücksicht aus ihr zu ziehenden Vor- und Nachtheile kennen zu lernen. Beobachtet man nun zugleich alle bey der Recognoscirung eines einzelnen Weges angegebenen Gegenstände, so wird man eine Menge detaillirter Bruchstücke erhalten, deren Zusammensetzung dann so geordnet werden muß, daß man hierdurch gewissermaßen ein geschichtliches Bild des Ganzen erhält.

# Dritter Abschnitt.

## Beschreibung des Terrains.

Die Beschreibung der untersuchten einzelnen Gegenstände kann keinem Anstande unterliegen; denn sie wird buchstäblich in der Ordnung der Gegenstände, und nach den gemachten Beobachtungen verfaßt.

Die richtige und verständliche Beschreibung ganzer Gegenden aber hängt unmittelbar von einer zweckmäßigen Folgenreihe und Ordnung in der Darstellung sämmtlicher Bruchstücke ab, und fordert demnach einen umfassenderen Vortrag. Das folgende Beyspiel mag dazu dienen, um sowohl den Begriff von militärischen Beschreibungen des Details einer gegebenen Strecke, als auch einer gedrängten und zugleich erschöpfenden militärischen Uebersicht ganzer Gegenden zu gewähren. Es sey in den Umgebungen von Wien die Gegend zwischen der Lerchenfelder-Linie, Meidling, Baumgarten, dem östlichen Fuß des Galizin-Berges, Dornbach und der Hernalser-Linie zu untersuchen (Plan Nr. 3) und ein Bericht darüber zu erstatten.

Zu diesem Endzweck reitet ein Officier bey der Lerchenfelder-Linie hinaus, und schlägt den Weg ein, welcher durch die äußerste linke Gasse von Neulerchenfeld und dann links hinaus über die Schmelz führt. Er folgt diesem Wege bis Penzing, geht dann auf der Chaussee nach Baumgarten, und

von da über Ottakring zurück zur Hernalser-Linie. Er erstattet folgenden Bericht darüber.

„Von der Josephstädter Cavallerie-Caserne führt die Fortsetzung der Kaiserstraße bey dem sogenannten Trattnerschen Gebäude, (vordem Pionier-Caserne, dermahlen Transportshaus) vorbey, und erreicht, bald nachher sich links wendend, die Lerchenfelder-Linie. Von da führt ein fester Fahrweg, nach einer Wendung in die vorige westliche Richtung, unter dem Schlagbaum in das der Linie anliegende Neulerchenfeld, einen Ort von — Häusern und — Einwohnern *), von drey gleichlaufenden Gassen gebildet. Den größten Theil der Bevölkerung dieses Ortes bilden Handwerks- und Wirthsleute; es könnte — Infanterie und — Cavallerie darin untergebracht werden; letztere deßhalb nur in so geringer Anzahl, weil äußerst wenige Stallungen vorhanden sind.

Die drey Gassen werden durch zwey andere senkrecht durchschnitten, wovon die eine nur mittelst Fußsteigen, die andere aber mittelst eines Fahrweges rechts mit dem nur einige hundert Schritte entfernten Hernals in Verbindung steht.

Von dem westlichen Ende der äußersten linken Gasse führt ein Fahrweg in gerader Richtung fort nach Ottakring.

Der vom Endesgefertigten eingeschlagene Weg wendet sich sogleich ganz links, setzt hinter den Gärten des Ortes über einen unbedeutenden, gewöhnlich ganz vertrockneten Bach, der von Ottakring durch den Hohlweg herab kommt, krümmt sich daselbst plötzlich wieder rechts, und führt dann, nach etwa hundert Schritten, wieder links in südlicher Richtung gegen die unter dem Nahmen der Schmelz bekannte Fläche.

Dort, wo die letzte Wendung gegen die Felder erfolgt, führt ein Fahrweg in gerader westlicher Richtung gegen Ottakring, welcher jedoch nicht in den Ort geht, sondern der

---

*) Hier wäre die Anzahl der Häuser und Einwohner genau anzugeben; erstere mit dem Bemerken der öffentlichen, etwa zu Magazinen geeigneten Gebäude; die letzteren in Bezug auf die Seelenanzahl.

eigentliche Weg von Neulerchenfeld nach Hütteldorf ist, und Ottakring rechts läßt.

Die Schmelz ist ein weites flaches Feld, durch das erhabene, aber äußerst sanfte Plateau zwischen dem Alserbach und dem Wienfluß gebildet, worin sich die ausgezeichneten Abfälle des Satzberges in sanften Abdachungen verlieren, welches mit beyderseitigen, etwas schärferen Erdränden sich bis gegen das Glacis hinzieht, wo es die Erhöhungen der Vorstädte Maria-Hülf, Gumpendorf, Wieden, Rennweg und Landstraße bildet.

Der verfolgte fahrbare, auf dem durchaus kiessteinigen Erdreich fortlaufende feste Weg erreicht, nach einer Strecke von 1500 Schritten, am Holzkreuz die höchste Fläche des Plateau's; läßt daselbst den, mit einer steinernen Mauer umgebenen Gottesacker, etwa 1200 Schritte weit links, in der Tiefe an der Stadt-Linie liegen, zu welchem etwa 400 Schritte vor dem Kreuze, und 100 Schritte nach demselben, so wie noch 500 Schritte weiter, fahrbare Hohlwege führen, von denen die zwey letzteren aus dem 2000 Schritte rechts liegenden Dorfe Breitensee herkommen. Von dem erwähnten Holzkreuz biegt ein Feldweg rechts aus, der in gerader Richtung nach Penzing führt. Der Gefertigte folgte demselben nach Penzing, da man zu Pferd den Abhang des Plateau's hinab, recht gut fortkommt. Penzing liegt etwa 2500 Schritte von dem vorbemerkten Holzkreuze, und die ganze Fläche des Plateau's beträgt somit in der zurückgelegten Strecke etwa 3000 und in der beyderseits überblickten Breite etwa eben so viel Schritte. Sie ist allenthalben für Cavallerie anwendbar, da die Hohlwege, welche sie zwischen dem Holzkreuz und dem Gottesacker, so wie zwischen dem Holzkreuz und Penzing zweymahl noch durchkreuzen, nicht sehr tief sind, und allenthalben durchritten werden können.

Penzing ist ein Ort von — Häusern und — Einwohnern, größtentheils Sommergebäuden der Stadtbewohner, die sich während der schöneren Jahrszeit aus der Stadt heraus-

ziehen. Doch könnte im Herbst und Winter — Infanterie und — Cavallerie daselbst untergebracht werden.

Die Häuser sind größten Theils mit Ziegeln gedeckt; folgende Gebäude könnten zu Magazinen dienen, oder größere Truppen-Abtheilungen aufnehmen, als — 2c. 2c. Es ist hier kein haltbarer militärischer Punct. Auch befindet sich am östlichen Ende des Ortes eine Cavallerie-Caserne für eine halbe Escadron. Einige 100 Schritte vor derselben erreicht der Feldweg vom Holzkreuze die Chaussee, welche, Penzing links neben sich lassend, über Baumgarten nach Purkersdorf führt (Haupt-Poststraße nach Bayern.) Bevor der Feldweg in die Chaussee fällt, biegt aus derselben ein anderer links aus, der an der Cavallerie-Caserne vorbey, nach dem kaiserlichen Lustschloß Schönbrunn, und vor diesem auf einer steinernen Brücke über den Wienfluß führt.

Der von dem Endesgefertigten fortgesetzte Weg führte ihn auf der 12 Schritte breiten, guten Poststraße von Baumgarten hinter die Gärten von Penzing zu einem kleinen Ravin, den die Chaussee auf einem Steinbrückchen übersetzt.

Nachdem nun seine Absicht war, von hier über Ottakring und Lerchenfeld zurückzugehen, um diese Strecke, und auf derselben die Gegend von Dornbach zu erkennen; so schlug er von der Steinbrücke einen reitbaren Fußsteig rechts ein, der in der Vertiefung auf weichem Wiesenboden, in nördlicher Richtung, etwa 500 Schritte von dem Brückchen, einen Fahrweg erreicht, welcher die Communication von Baumgarten nach Breitensee und zur Mariahülfer-Linie bildet. Dieser biegt bey einer kleinen gemauerten Capelle unweit Baumgarten von der Poststraße aus, und führt als Hohlweg, durch eine Strecke von etwa 700 Schritten hierher in den Wiesengrund, und von hier am Fuß des Abhanges des Breitenseer Plateau's nach Breitensee. Diesem Weg folgte der Gefertigte rechts auf der Höhe, die Fortsetzung des bisher verfolgten Fußsteiges links lassend, indem dieser in gerader Richtung durch die Tiefe der beyderseitigen sanften kahlen Höhen, in das höhere Steingebirg des Galizin-Berges führt.

Nach etwa 1000 Schritten erreicht er einen Weg, der links in das noch 300 Schritte entfernte Dörfchen Breitensee hineinführt, welches — Häuser, die nur eine Gasse bilden, und — Einwohner (Bauern) in sich enthält. Es könnte — Infanterie und — Cavallerie in diesem Dorfe untergebracht werden. Die Häuser sind größten Theils mit Stroh gedeckt, und es befindet sich daselbst weder ein haltbares Gebäude, noch sonst ein ausgezeichneter militärischer Punct. Der Ort liegt aber auf der obersten Fläche jenes sanften, breiten Gebirgsfußes, welcher aus der Verbindung des Satz- und Spitalberges herabkommt, und, wie bereits bemerkt, sich in dem Plateau der Schmelz verliert; er gewährt demnach die Aussicht über Penzing, Ottakring und Hernals bis an die Höhen der Türkenschanze hinter Weinhaus und Währing; jedoch nicht so über die Fläche der Schmelz, deren Rücken das Dörfchen um etwas überhöht.

Aus Breitensee führen zwey Fahrwege westwärts in tiefen Hohlwegen nach den Weingärten des Galizin-Berges, vereinigen sich am westlichen Abhang der Breitenseer Höhe mit jenem vorerwähnten Fußsteig vor dem letzten Steinbrückchen, und verlieren sich auf den Höhen des Steinbruches.

Von dem östlichen Ende des Dörfchens führen die zwey schon erwähnten Fahrwege in ganz östlicher Richtung über die Schmelz, theils zum Gottesacker, theils zur Mariahülfer-Linie, und vereinigen sich, nicht weit von dem Dörfchen, mit dem aus dem Dorfe Baumgarten kommenden Wege.

Von dem nähmlichen östlichen Ende Breitensee's führt ein Fahrweg in einem tiefen, schmalen Hohlwege nordwärts, den sanften Abhang des Plateau's hinab, nach Ottakring. Etwa 800 Schritte weiter biegt rechts ein offener Fahrweg aus diesem Hohlwege, und geht nach Neulerchenfeld. 500 Schritte weiter, am Steinkreuz, wird der Hohlweg von einem anderen senkrecht durchschnitten, der von Hütteldorf kommt, und ebenfalls nach Lerchenfeld führt. (Wege, die bereits bey Neulerchenfeld erwähnt wurden.) Etwa 800 Schritte weiter, erreicht der Breitenseer-Hohlweg das Dorf Otta-

kring am westlichen Ende desselben; ein Dorf von — Häu=sern — Einwohnern, grösten Theils wohlhabende Bauern. Es bildet eine einzige Gasse, die Häuser sind mit Stroh ge=deckt, ausgenommen das Herrschaftsgebäude des Grafen N. welches, mit Ziegeln gedeckt, sich zu einem Magazin oder Spi=tal eignen, und eine Division Infanterie oder eine halbe Escadron aufnehmen könnte. Außerdem können im Orte — Infanterie und — Cavallerie untergebracht werden. Der Ort selbst liegt im Wiesengrunde unter dem sanften Plateau des Galizin=Berges.

Von dem westlichen Ende desselben führen zwey Fahr=wege nach den Weingärten des Galizin=Berges. Nach dem ei=ne starke Viertelstunde entfernten Dornbach führt nur ein Fußsteig. Die fahrbare Communication dahin geht über Hernals. Sie kommt von dem östlichen Ende Ottakrings im Wiesengrund heraus, theilt sich 500 Schritte weiter, und führt links nach dem nur einige 100 Schritte entfernten Her=nals, rechts aber nach dem noch 1500 Schritt weitem Orte Neulerchenfeld.

Dieser Officier hatte sich mit einem der Gegend kundi=gen Bothen versehen, er fragt, wenn er an einen Kreuzweg kommt, woher und wohin er führt, wie weit dieses ist, wo=her er kommt, und wie weit jenes, wohin er geht. Daher allenthalben die so nothwendige Bestimmung der Distanzen.

Wege, die er nicht selbst bereiten kann, detaillirt er nach der Angabe des Bothen; jene, die er sieht, beschreibt er von Distanz zu Distanz nach eigener Ueberzeugung.

Höhen, die er erreicht, beschreibt er nach ihrer ganzen Ausdehnung; bey andern, von denen er bloß die einseitige Ansicht gewinnt, erwähnt er nur ihres steilen oder sanften Falles, so wie ihrer Verbindung, nebst der höheren und niede=ren Fortsetzung.

Die weiter unten folgende Beschreibung der bereits er=wähnten Gegend, kann als Beyspiel eines allgemeinen, mög=lichst erschöpfenden, in einem solchen Falle zu verfassenden Be=richtes dienen.

Zu diesem Ende müßten nun auch alle, diese Gegend durchkreuzende Wege genau untersucht, die Dörfer recognoscirt, und vorzüglich von den herrschenden Anhöhen, als z. B. von dem Galizin-Berge, die ganze Umgebung überblickt und beurtheilt werden. Zugleich müßte man sich sehr genau über die Verbindung dieser Gegend mit dem Donauthale und der nach Bayern führenden Hauptstraße unterrichten. Bevor wir jedoch zu dem Berichte selbst übergehen, dürften noch einige Worte über die allgemeinen Grundsätze, welche bey solchen Beschreibungen zu beobachten sind, an ihrer Stelle seyn.

Bey der Beschreibung größerer Bezirke, so wie jener ganzer Landesstrecken, fängt man stets mit ihrer Begränzung an, um gleichsam die Einfassung des darzustellenden Bildes zu bezeichnen. Bey dieser Gelegenheit ist es sehr gut, wenn man zugleich auch die Beschaffenheit des angränzenden Terrains kurz berührt, um den Leser mit den Umgebungen des zu beschreibenden Bodens bekannt zu machen, deren Erkenntniß auf die Beurtheilung der vorliegenden Strecken mannigfaltig einwirkt. Auf diese Ansicht der Begränzung folgt dann die Auseinandersetzung der inneren Verhältnisse der Gegend, bey welcher man mit einem willkührlich gewählten oder besonders interessanten Puncte anfängt, und so viel möglich das Ganze im Zusammenhange darstellt. Es kommt dabey nicht darauf an, sich bey einzelnen Gegenständen aufzuhalten; der Leser würde sich darüber langweilen, und die Hauptsache vergessen oder übersehen. Diese muß grell hervorstechen, so wie z. B. in einer guten topographischen Karte der Hauptzug der Gebirge und Thäler, die Hauptörter und Hauptstraßen.

Bey der Beschreibung einer Gegend kommt es vorzüglich darauf an, zu zeigen:

Aus welcher Terrain-Art sie besteht.
Welche Landesverbindungen hindurch führen, und
Durch welche Orte sie ihre Richtung nehmen, so wie
Die gegenseitige Entfernung dieser Ortschaften, und

Welchen militärischen Werth sie in Bezug auf die Vertheilungen der Truppen oder auf Angriff und Vertheidigung haben.

Alle diese Puncte werden jedoch nur übersichtlich berührt, nicht pünctlich aus einander gesetzt. Für das Detail derselben kann man sich auf die einzelnen Recognoscirungs-Berichte berufen, die der Uebersicht als Grundlage dienten.

Um endlich alle die vorkommenden Gegenstände leicht heraus zu finden, setzt man dieselben am Rande hinaus; endlich wird ein militärischer Entwurf, über die Angriffs- oder Vertheidigungsfähigkeit der zu beschreibenden Gegend beygefügt, der sich nicht bloß auf die vorgefundenen taktischen und örtlichen Vortheile, sondern auch auf die strategische Lage der angränzenden Umgebungen, mit Rücksicht auf die Haupt-Landesverbindungen, gründet. *)

Wir schreiten nun zu dem Beyspiele selbst. (Plan Nr. 3.)

Beschreibung der Gegend zwischen dem Alserbach und dem Wienfluß, der Hernalser-, Lerchenfelder und Mariahülfer-Linie, und einer gedachten geraden Linie von dem Dorf Baumgarten nach dem Schlosse Neuwaldeck.

Die Gegend zwischen dem Alserbach und dem Wienfluß, dann zwischen der Hernalser-, Lerchenfelder- und Mariahülfer-Linie, und einer gedachten geraden Linie von dem Dorfe Baumgarten nach dem Schlosse Neuwaldeck, bildet ein Viereck, dessen westliche Seite zwischen Baumgarten und Dornbach eine starke Meile, die östliche von der Hernalser bis zur Gumpendorfer-Linie eine Viertelmeile, die nördliche zwischen dem Schlosse Neuwaldeck und der Hernalser-Linie, längs dem Alserbach, eine kleine halbe Meile, und die südli-

*) Darüber folgt die Anleitung in dem Abschnitte über die Anwendung des Terrains.

che von Baumgarten bis zur Gumpendorfer-Linie, längs dem Wienfluß, eine halbe Meile beträgt.

Die westliche Seite gränzt an die hohe Verbindung des Schottenwaldes, des Heu-, Spital- und Satzberges; Höhen, deren östliche Abfälle in die Linie fallen, welche die westliche Gränze der hier zu beschreibenden Gegend ausmacht. Ihre untern Abfälle bilden die Weingebirge von Dornbach, vom Galizin-Berge und jene von Hütteldorf und Baumgarten.

Unter diesen Höhen ist der Galizin-Berg der merkwürdigste. Ein schönes, mit einem Garten versehenes Schloß befindet sich auf demselben; die Gegend ist schön, und gewährt die herrlichste Aussicht über die hier zu beschreibende Fläche, und die vorliegenden Umgebungen Wiens.

Die nördliche Seite bezeichnet der Alserbach, welcher in den Spaltungen der, den Garten von Neuwaldeck einschließenden Höhen der Kettenwiese, des Exelberges, des Mitterecks, des Hameau's, und des Klosterwaldes entspringt, und erst unter dem sogenannten kleinen Garten, oberhalb des Schlosses Neuwaldeck, sich in ein Flußbett vereiniget, und durch das Dorf Dornbach, beyderseits von steilen Abhängen gedrängt, dann aber durch die Ebene und bey Hernals vorbey, endlich durch die Vorstädte Währing und Rossau fortziehend, sich in die Donau ergießt.

Diese Seite gränzt bey dem Schlosse Neuwaldeck (dem Eigenthume des Fürsten Schwarzenberg) nördlich an eine steile Waldhöhe, welche zwischen Dornbach und Petzelsdorf liegt, deren östliche sanftere Fortsetzung den Alserbach begleitet, und bis in die Nähe von Hernals sich in einem ziemlich steilen Fall gegen denselben herabsenkt. Hinter diesem Gebirgsfuß, im jenseitigen Thale, liegen nebst Petzelsdorf auch die Dörfer Gersthof, Weinhaus und Währing, wohin man jedoch mit Wägen, von Dornbach aus, nur über die Einsattlung des Klosterwaldes, und von Hernals nur über Weinhaus gelangen kann.

Zu Pferde kommt man allenthalben fort, und es dienen

hierzu zwey Fußsteige, die von Dornbach quer über die Höhe nach Petzelsdorf und Gersthof führen.

Die östliche Seite der zu beschreibenden Gegend, nähmlich die Stadtlinie von Hernals, Lerchenfeld und Mariahülf, gränzt an die gleichnahmigen Vorstädte.

Außer den drey hier genannten Barrieren führt keine andere Communication aus den Vorstädten heraus, selbst für Fußgänger nicht. Die Stadtlinie wird von einem etwa zwey Klafter tiefen, und drey Klafter breiten Graben gebildet, dessen innere Böschung gemauert ist.

Alle Wege, die demnach aus der Ebene gegen die Linie führen, fallen in den Fahrweg, der den Liniengraben ringsherum begleitet, und nur an den Schlagbäumen (Barrieren) mit den Vorstädten in Verbindung steht.

Die südliche Seite schließt der Wienfluß ein, der aus der Spaltung des Puchberges am Jochgraben, an der Straße von Neuenlengbach nach Purkersdorf, entspringt, in den hohen Gebirgen des Wiener-Waldes das gedrängte Hauptthal, in einer Strecke von 5 Meilen, zwischen steilen Abfällen durchfließt, bey Hütteldorf in die offene Gegend tritt, und, wie bereits bemerkt, bey Penzing, Meidling vorbey, sich durch die Vorstädte Hundsthurm, Gumpendorf, und über das Glacis der Stadt, als ein faules, durch die mannigfaltigen Entleerungen des Unraths aus den Vorstädten angeschopptes, verpestetes Gewässer, in die Donau hinabzieht.

Bey trockener Witterung verliert sich oft das Wasser dieses Flusses gänzlich, bey starken Regengüssen im Gebirge, schwellt er in wilder Fluth sein breites Bett, und man hat Beyspiele, daß er bey Wolkenbrüchen die Vorstädte in ihrem tieferen Grunde allenthalben überschwemmte. Gewöhnlich reitet und fährt man indessen aller Orten ohne Anstand hindurch.

Südlich gränzt die Wien, in der Gegend von Hütteldorf und Baumgarten, an die sanften Höhen der Weingebirge von Hacking und St. Veit, dann an Hietzing und den Schönbrunnergarten, endlich an Ober- und Unter-Meidling.

Die höhere Fortsetzung der Höhen von Hacking und St. Veit verliert sich in die Gebirgsverbindungen des k. k. Thiergartens und in unwegsame Wälder. Aus Hietzing aber, und aus Meidling führen die ferneren, allenthalben fahrbaren Landesverbindungen in die Ebene zwischen Wien und Neustadt, und in die Chaussee nach Steyermark und Italien.

Aus der Darstellung der Umgebungen des hier zu beschreibenden Bezirkes geht unmittelbar hervor, daß derselbe eine offene Fläche in sich faßt, auf der man ohne Hinderniß fortkommt; sie ist unter dem Nahmen der Schmelz bekannt.

Die Hauptwege, welche durch dieselbe führen, sind folgende:

Der Fahrweg von Dornbach längs dem Alserbach zur Hernalser-Linie.

Dieser Weg hat von Dornbach keine weiteren bedeutenden Verbindungen, und ist in dieser kurzen Strecke allenthalben für Geschütz brauchbar.

Die Fahrwege, von Hütteldorf, aus der Poststraße von Bayern, über Ottakring zur Hernalser- oder Lerchenfelder-Linie, welche sie nach einer zurückgelegten Strecke von einer starken halben Meile erreichen.

Es sind dieses größten Theils schmale Hohlwege, auf denen nur leichtes Geschütz fortkommen kann; doch sind dieselben, nebenher auch allenthalben für Feldgeschütz jeder Art brauchbar.

Endlich führt von Hütteldorf die Haupt-Poststraße von Deutschland, in der Ebene über Baumgarten, Penzing rechts lassend, über Fünfhaus zur Mariahülfer-Linie; eine sehr gute, 12 Schritt breite Chaussee.

Auf der Fläche der zu beschreibenden Gegend befinden sich die Dörfer Hernals, Neulerchenfeld, Ottakring, Breitensee, Baumgarten, Penzing und Fünfhaus. Diese Ortschaften liegen in einer gegenseitigen Entfernung von 1000 bis 3000 Schritten neben einander, und können im Herbst und Winter, wo keine Stadtbewoh-

# Ausweis

über den vorgefundenen Stand der in nachstehenden Ortschaften befindlichen Häuser, Einwohner, Zug-, Schlacht- und Trag-Thiere, Brot- und Futterfrüchte, Fourage, Leiterwägen und Schiffe.

| Nahme des | | | Entfernung von dem vorstehenden Orte | Anzahl der | | | | | | | | | Metzen, oder Scheffel | | | | Centner | | | Anzahl der | | | |
|---|---|---|---|---|---|---|---|---|---|---|---|---|---|---|---|---|---|---|---|---|---|---|---|
| Landes | Bezirkes | Ortes | | Häuser | Stallungen | Einwohner überhaupt | Waffenfähige | Pferde | Ochsen | Kühe | Kälber | Schafe | Tragthiere | Weizen oder Korn | Türkischer Weizen | Gerste | Haser | Heu | Futterstroh | Streustroh | Leiterwägen | Schiffe | | |
| | | | | | | | | | | | | | | | | | | | | | | Barken | Land- | Handels- |
| | | | | | | | | | | | | | | | | | | | | | | | | |

Anmerkungen: In der Anmerkung folgt die Beschaffenheit und Stärke der Zugthiere, welche Last auf eines in den Statt findenden Landes-Communicationen zu rechnen sey; dann die Beschaffenheit und Größe der Schiffe, welche Last sie tragen, wie viele Menschen und Pferde sie fassen. Endlich die Beschaffenheit und Größe der landesüblichen Fuhren, welche Last und wie viel Menschen sie fassen können.

ner sich in den Landhäusern befinden, für — Infanterie und Cavallerie Unterkunft geben.

Nachstehender Ausweis zeigt in einer specifischen Uebersicht ihre Bevölkerung, dann die Naturalien Vorräthe, so wie die Anzahl der Einwohner und des Zugviehes. *)

Außer dem Schlosse Neuwaldeck und dem Galizin-Berge, befindet sich in diesen Oertern kein haltbarer militärischer Punct. Die Lage des Schlosses Neuwaldeck scheint, auf den ersten Anblick, einige über das Thal herrschende Vortheile zu gewähren; auch biethen seine festen Mauern und die Terrassen seiner unmittelbaren Umgebungen einige Selbstständigkeit, selbst für Feldgeschütz, dar, welches auf dem Fahrwege zur Hernalser-Linie eine anwendbare Rückzugslinie für sich haben würde; um so mehr, als die anstoßenden höheren Waldparthien jedes Fortkommen und Festsetzen feindlicher Artillerie äußerst erschweren. Allein wenn man erwägt, daß feindliche Infanterie-Colonnen ohne Anstand den Waldrücken Neuwaldecks oder des Heuberges, oder anderseits des Klosterberges betreten, und auf Hohlwegen, die aus jenen Wäldern durch wilde Schluchten, gegen das jenseitige Ende Dornbachs, herab führen, unmittelbar die Rückzugslinie gegen Hernals gewinnen können; so ist die Vertheidigung des Schlosses von Neuwaldeck entweder durchaus abhängig von den genannten Waldrücken, oder aber gänzlich als ein verlorener, und eigentlich für die Vertheidigung des Alserthales ganz unnützer Posten zu betrachten.

Eben so kann der Galizin-Berg, dessen schöne Rückenfläche mit dem festen Schlosse gleichfalls einige örtliche Vertheidigungsvortheile darbiethet, auf beyden Seiten, sowohl vom Tempel, als vom Spitalberg herab, umgangen, und somit unmittelbar die Vertheidigung des höheren Zusammenhanges der Gebirgsgruppe vom Schotten-

---

*) Ein solcher Ausweis ist bey Beschreibung ganzer Gegenden unmittelbar nothwendig und von der größten Wichtigkeit. Die Anlage gibt ein für solche Fälle anwendbares Formular.

wald, Heu=, Spital= oder Satzberge bewerkstelliget werden, um die Fläche zwischen dem Alserbache und der Wien vom Feinde rein zu halten, und die Hernalser= und Lerchenfelder=Linie von dieser Seite sicher zu stellen.

Ueberhaupt hängt die Vertheidigung dieser Gegend, bey einer feindlichen Operation von der Donau her, vor allem nur von der Behauptung des Leopolds=Berges und des Deflees von Nußdorf ab; so wie nicht minder von der Behauptung der Gebirgsgegenden von Gablitz, Mauerbach und des schönen Mais=Kogels am Ursprunge des Weidlingbaches. Sind diese Puncte einmahl verlassen, so muß sich dieselbe unmittelbar auf die Verbindung der genannten Höhen des Schottenwaldes und des Satzberges beschränken, woselbst sie (bey vorausgesetzter Versicherung der rechten Flanque, auf den Verbindungen des Leopolds=Berges und von Nußdorf her) sehr concentrirt, und mittelst einiger Zurichtung des westlichen Waldrandes durch starke Verhaue, auch sehr haltbar wird.

In offensiver Hinsicht, gegen die Donau hin, kann die hier vorliegende Gebirgsgegend große Vortheile darbiethen, z. B. bey einem erzwungenen Rückzug des Feindes von Wien über Kloster=Neuburg nach Tulln.

In diesem Falle könnten die Waldwege (Plan Nr. 4.) von Dornbach über den Klosterberg, und durch das Weidlingthal gegen Kloster=Neuburg, oder von Dornbach über die Höhe des Roßkopfes, und auf dem Gebirgsrücken fort, über den Tulbinger=Steig, den Schaiblingstein, den Preßstock und den Eichberg in die Ebene von Königsstetten und Tulln hinab, für Infanterie treffliche Dienste leisten, und selbst für Reiterey und leichtes Geschütz zugerichtet und sehr bald verwendet werden, die dann im Tullnerfeld augenblicklich wirksam würde.

Gegen die Hauptstraße nach Bayern über Purkersdorf, auf welcher sich ein Feind von Wien zurückzöge, könnten die Wege von Dornbach quer über die Einsattlung des Schottenwaldes, und quer über die Thäler des Halterbaches, des Mauerbaches, und über die Höhen des Rehgrabenberges,

Für leichte Infanterie vortrefflich benützt werden, die während des Marsches die rechte Flanque des Feindes außerordentlich bedrohen würde, und demselben bey Gablitz auf den Hals käme ꝛc. ꝛc.

Im Kriege erlaubt es oft nicht die Zeit, so umständliche Berichte, wie der vorliegende, zu machen; es handelt sich dann hauptsächlich nur um die Kenntniß dieses oder jenes Umstandes. In solchen Fällen wird dem Officier stets die Instruction gegeben: worauf er vorzüglich oder ausschließlich Rücksicht zu nehmen habe, um nicht unnöthig die Zeit mit Angabe von Gegenständen zu verlieren, auf die es hier nicht ankommt. Dann muß sich derselbe genau an die erhaltene Weisung halten, und der so kurz und bündig, als möglich, abgefaßte Bericht darf dann nichts anderes berühren.

Ein richtiges Augenmaß ist bey Untersuchungen des Terrains, oder auch feindlicher Stellungen und Bewegungen, zur Beurtheilung der Distanzen unumgänglich erforderlich, und es hängt davon unmittelbar das Wesentliche der Meldung, so wie ihre Verläßlichkeit ab.

Es sey mir in dieser Rücksicht erlaubt, dasjenige, was Hauptmann Schels, in seinem Handbuche vom kleinen Kriege, über diesen Gegenstand sagt, wörtlich hier anzuführen.

Er sagt: „Ein sehr wichtiger Theil der Terrain-Beurtheilung ist die Kunst, Entfernungen zu schätzen. Ein recognoscirender Officier hat selten Zeit, die Distanzen auch nur mit Pferdeschritten zu messen, und doch ist es ihm oft unentbehrlich, die Entfernung feindlicher Truppen, die Schußweiten, die Größe eines Terrains für die Aufstellung einer gewissen Truppenzahl u. dgl., ohne weitere Hülfsmittel mit bloßem Auge zu erkennen.“

„Die Methode, kürzere Distanzen auf ebenem Terrain beurtheilen zu lernen, ist sehr einfach. Man schätzet sie nach Gutdünken, schreitet sie dann wirklich ab, und erkennt nun, um wie viel man sich geirrt hat. Wenn man sich oft so geübt, und sein Urtheil stets genau berichtiget hat; so wird man nicht nur einen gewissen Scharfblick erlangen, die wahren

Entfernungen zu erkennen, sondern man wird auch lernen, von den sichtbaren Distanzen auf schiefen Flächen, die unsichtbare oder wahre Horizontal-Distanz zu finden, oder die Hypothenuse des rechtwinklichten Dreyecks auf die Grundlinie in Gedanken zu reduciren."

„Durch eine große Uebung auf Spaziergängen, Jagden, Fußreisen u. dgl. kann man es endlich dahin bringen, Distanzen auf einige hundert Schritte mit ziemlicher Richtigkeit zu schätzen, und so nach und nach seinem Urtheile einen Maßstab zu verschaffen, welcher die wirklichen Entfernungen, unabhängig von den Täuschungen der Optik und von der Länge des Weges, welchen man, um zu dem Gegenstande zu gelangen, zurücklegen müßte, auf den ersten Blick messen wird. Doch aber hängt diese Richtigkeit immer noch von äußeren Zufällen ab. Je weniger Gegenstände zwischen unserm Auge und dem entfernten Puncte liegen, je deutlicher wir ihn sehen, desto leichter werden wir die wahre Entfernung errathen. — Einen Gegenstand, der von einer blendenden Farbe, z. B. weiß oder hochroth ist, oder den die Sonne stark beleuchtet, z. B. den glänzenden Knopf eines Thurmes, glaubt man immer um einen guten Theil näher, als er wirklich ist. Es wäre also in solchen Fällen nöthig, der geschätzten Entfernung $\frac{1}{10}$ bis $\frac{1}{6}$ zuzusetzen, nachdem die Entfernung selbst größer, oder der Gegenstand mehr hervorgehoben ist. — Gegenstände, die wir nur durch eine mit Dünsten angefüllte Luft, durch Nebel, durch den sogenannten Heerrauch erblicken, halten wir weiter entfernt, als sie wirklich sind, und es ist daher nöthig in solchen Fällen von den beurtheilten Distanzen wieder etwas für diese Täuschungen abzuschlagen."

„Wir halten einen Gegenstand, der in großer Entfernung auf einer ganz offenen Fläche liegt, immer für viel näher, als er es wirklich ist. Wenn stark durchschnittenes Terrain zwischen uns und dem Puncte liegt, so kann zwar der Irrthum nicht so gar groß ausfallen, indem das Auge eine Menge Anhaltspuncte hat, welche ihm, so zu sagen, zum Maßstabe, oder zu einer Eintheilung der ganzen Linie in kleine-

re leichter zu schätzende Theile dienen; aber gewöhnlich wird dann diese Schätzung die wahre Distanz um etwas übersteigen, weil das coupirte Terrain, statt der wahren geraden Gesichtslinie, unserem Auge eine aus mehreren schiefen Linien zusammengesetzte darbiethet."

„Wenn ein Gegenstand von einem anderen zum Theil verdeckt wird, so daß wir das zwischen dem vorderen und dem zweyten Gegenstande liegende Terrain gar nicht sehen; so glauben wir letzteren meistens beträchtlich näher, indem der für uns sichtbare Zwischenraum beyder Gegenstände, auch bey der Schätzung der ganzen Distanz, nicht mit in Anschlag gebracht werden kann. Z. B. Von unserm Standpunct a sehen wir ein großes Haus b, und hinter demselben den oberen Theil des Thurmes c; wir schätzen die Entfernung ab = 600 Schritten, und bc = 40 oder der Breite oder Tiefe des Hauses, indem wir den Thurm c an das Haus b gebaut vermuthen, folglich ab + bc oder ac = 640 Schritten. Dann kommen wir in b an, und entdecken, daß noch eine 200 Schritte breite Wiese zwischen b und c liege; dadurch wird die Linie ac auf 840 Schritte berichtiget. — Oder wir stehen in a am Rande eines hochaufgeschossenen Kornfeldes, und erblicken am jenseitigen Rande desselben einen Baum b, dessen Abstand von uns wir der Breite des Feldes gleich, z. B. für 120 Schritte, annehmen. Wenn wir nun an ihn hinan kommen, so bemerken wir erst, daß zwischen dem jenseitigen Rande des Kornfeldes und dem Baume ein 30 Schritt breiter Brachacker lag, den das hohe Korn unserm messenden Auge verbarg, und die Entfernung wird nun auf 150 Schritte verbessert."

„Bey der Nacht scheint, besonders bey Regen- und Nebelwetter, ein weit entferntes brennendes Licht viel größer und näher, als es wirklich ist, und wird daher von den Patrouillen oft irrig für ein Wachfeuer gehalten. —"

„Eine auf große Strecken ganz ebene, gleichgefärbte Heide ist sehr unsicher zu schätzen, da das Auge auf ihr nirgends einen Ruhepunct findet, und daher die Distanz nicht in klei-

nere, mit dem idealen Maße leichter zu untersuchende Theile zerstückeln kann. Beynahe eben so geht es mit der Breite eines ansehnlichen Flusses, wenn dieser geschätzt werden soll. —“

„Liegen zwey ähnliche Gegenstände von verschiedener Größe, in derselben Entfernung vor unserem Auge, so wird der größere, oder eigentlich höhere und breitere, uns viel näher scheinen. Z. B. A ein Wald von hochstämmigen Tannen, und B ein Birkengebüsch, liegen beyde von unserem Standpuncte C tausend Schritt entfernt: in diesem Falle werden wir AC beträchtlich kleiner schätzen als BC. — Das Dorf D liegt amphitheatralisch am Fuße der Anhöhe; wir übersehen seine ganze Länge und Breite; das Landhaus E, durch Gebüsche versteckt, am Waldrande, zeigt uns kaum die Spitze seines bemoosten Daches, in der Wirklichkeit ist DC = EC, aber uns scheint das glänzende D viel näher, als das unscheinbare E.“

„Um von weitem zu beurtheilen, ob eine feindliche Truppe, eine Staubwolke u. dgl. sich bewege, bleibt man einige Minuten stehen, und wählt sich ein Allignement, welches von dem Standpuncte gerade auf den Punct der vermutheten Bewegung hingeht, aber ein paar sehr sichtbare Zwischengegenstände durchschneidet. Nachdem man nun ein paar Minuten ganz hinweggesehen, sucht man das Allignement wieder, und bemerkt dann gleich, ob die Truppe noch in demselben Endpuncte der Visir-Linie stehe, oder rechts oder links abgewichen, das heißt, marschirt sey.“

„Je weiter ein Gegenstand von uns entfernt ist, desto bläßer und schwächer, folglich auch kleiner, wird er, und verschwindet endlich aus unseren Augen. Diesen Grundsatz hat man angewendet, um die Entfernungen eines anrückenden Feindes zu schätzen, indem man sich viele Erfahrungen über die auf gewisse Distanzen gut zu unterscheidenden Theile einer Truppe sammelte, und daraus folgende Tabelle verfertigte.

Auf 1200 Schritte unterscheidet man die Rotten.
„ 1000 „ die Wendungen, Bewegungen der Beine, die Linie der Kopfbedeckungen.
„ 800 „ den oberen Theil der Körper, die Scheidungslinie der Füße, wenn sie auseinander stehen.
„ 600 „ den Kopf,
„ 400 „ die Helme, Czakos, Hüte,
„ 300 „ das Gesicht,
„ 200 „ die Scheidungen der Röckeln,
„ 20 „ die Augen als einen Punct.

„Ein Gegenstand, der ohne daß ein Hinderniß zwischen ihm und dem Auge liegt, 6000 seiner Durchmesser von uns entfernt ist, hört, nach Scharnhorst, auf, für unser Auge sichtbar zu seyn, z. B. ein auf einem freyen Hügel stehendes Signal von einer Klafter Höhe, und eben so viel Breite verschwindet in der Entfernung von 15,000 Schritten. Diese Bestimmung kann natürlich nur für Augen von einer gewissen Sehkraft gelten, indem alle schärfere den Gegenstand vielleicht noch auf 20,000 Schritte und die schwächeren Augen nicht einmahl auf 8000 Schritte entdecken werden.“

„Um die Entfernung einer losgefeuerten Kanone zu berechnen, muß man die Secunden zählen, welche zwischen dem Blitz und dem Schalle verfließen, und dieselben mit 570 oder der Anzahl von Schritten, welche der Schall in einer Secunde durchläuft, multipliciren. Hat man keine Secunden-Uhr, so kann man die Zwischenzeit ausschreiten. Zwey schnelle Schritte geben beyläufig eine Secunde; macht man daher zwischen Blitz und Knall acht Schritte, so ist dieß vier Secunden, und die Entfernung der Kanone 2200 Schritte. — Mit jeder gewöhnlichen Taschen-Uhr kann man ebenfalls die Secunden messen, wenn man nur vorher sich überzeugt hat, wie viel Schläge n sie in ei-

ner Minute macht, und dann die Schläge zählt, welche zwischen Blitz und Knall geschehen, wäre $n = 150$ gefunden, und zwischen Blitz und Knall 12 Schläge gezählt worden, so ist

Schläge Secunden

$$150 : 12 = 60 : n = \frac{60 : 12}{150} = 4\frac{4}{5}$$ Secunden, und die

Entfernung 2736 Schritte.

# Vierter Abschnitt.

## Zeichnung des Terrains.

Wenn man erwägt, daß die deutlichste Beschreibung einer Sache für den zweifelhaften Grübler noch immer etwas deutlicheres zu wünschen übrig läßt, so wie, daß oft durch die Versetzung eines einzigen Beystriches, irgend ein Satz einen ganz entgegengesetzten Sinn erhalten kann, während dagegen eine richtige Zeichnung der Gegenstände alles Ungewisse hebt, und dem darzustellenden Gegenstand eine Bestimmtheit mit einigen Linien gibt, die ein halber Bogen der durchdachtesten Erklärung ihm nicht zu gewähren vermag; so ist es einleuchtend, daß selbst der flüchtigste Grundriß einer Gegend der umständlichsten Beschreibung derselben vorzuziehen sey.

Es wird daher auch für den Cavallerie-Officier sehr vortheilhaft und nützlich seyn, wenn derselbe eine richtige Kenntniß der Situations-Zeichnung erlangt hat, um im Stande zu seyn, anstatt Bögen mit der Beschreibung einer untersuchten Gegend zu füllen, diesen Gegenstand auf einem kleinen Blättchen Papier gezeichnet vorzulegen.

Die Zeichnung der Wege, Flüsse, Häuser, Dörfer, kurz die Linien-Zeichnung eines Situations-Planes ist so leicht ausführbar, daß man sich dieselbe mit einiger Uebung sehr bald eigen machen kann. Weit größeren Schwierigkeiten aber unterliegt dagegen die Terrain-Zeichnung.

Es gehört hierzu unmittelbar eine sehr genaue Kenntniß des Terrains im Allgemeinen, so wie eine sehr große Uebung in der Strichzeichnung (im Straffiren) mit der Feder, um das Detail der Höhen und Tiefen richtig auszudrücken.

Die Plane Nr. 5 und 6 enthalten die Grundzüge für alle jene Gegenstände, welche zur Linien-Zeichnung gehören, und können zur ersten Anleitung des Unterrichts in derselben dienen, wobey nur noch zu bemerken kommt:

Bey den Flüssen und Wegen überhaupt, kommt es hauptsächlich darauf an, sowohl die geraden, als krummen Linien gleichbreit, und wenn sie bey Straßen oder hierzu geeigneten Bächen doppelt sind, gut parallel auszuziehen. Es gereicht dieses nicht allein der Zeichnung zur Zierde, sondern drückt auch am richtigsten das Verhältniß der Natur aus; denn in einem kleinen Maß z. B. in dem angenommenen Militär-Maß von 4000 Klaftern oder 1000 Schritten auf einen Wiener-Zoll, läßt sich die abwechselnde Breite oder Schmäle eines Weges oder Baches nicht geometrisch richtig mittelst einfacher Linien bezeichnen, da dieser Unterschied ganz unbedeutend ist, und sich dem Auge selbst, eine Strecke Weges oder Baches nicht anders, als in einer gleichbreiten Linie darstellt.

Daß größere Flüsse in ihrem Laufe bedeutend breiter oder schmäler vorkommen, ändert an der Sache nichts, weil breitere Flüsse, wie Fig. 2 im Plan Nr. 6. zeigt, mittelst zweyer Linien angezeigt werden, von denen wieder jede gleich dick oder dünn gehalten werden muß, und wo die stärkere den Schlagschatten des Ufers anzeiget.

Bey den Bächen jedoch wird die blaue Linie, wodurch der Lauf derselben ausgedrückt wird, immer stärker gehalten, je weiter sich dieselben von ihrem Ursprunge entfernen, bis sie endlich in zwey Linien sich theilt, wovon sodann, wie bereits bemerkt worden, die eine das Schattenufer, die andere das beleuchtete bezeichnet. Diese allmählich zunehmende Breite der blauen Linie soll das Anwachsen des Quellbaches bezeichnen,

der nach Maßgabe, als die Seitenbäche sich in denselben ergießen, immer breiter und stärker wird. Demnach muß diese zunehmende Breite stets gleiches Maß halten, und in dieser Rücksicht bezieht sich die Regel für ihre Zeichnung immer wieder auf den Anfangs erwähnten Grundsatz.

Die schlangenförmige Linie bey der Zeichnung der Bäche liegt in dem natürlichen Laufe des Quellwassers, und ist demnach ein wesentlicher Gegenstand bey ihrer Zeichnung. Sie bleibt sich, nur in einem vergrößerten Maßstabe, der dann beyde Ufer-Linien zugleich betrifft, selbst bey den größten Strömen, immer gleich, nur mit dem Unterschiede: daß wenn z. B. ein Bach eine schlangenförmige Krümmung in einer Distanz von 20 Schritten macht, die vereinigte Donau zwischen Wien und Preßburg dieselbe Krümmung nur in einer Distanz von 2000 Schritten darbiethen kann.

Vermöge der, in der Abhandlung über das Gewässer, aufgeführten Grundsätze, darf ein Seitenbach nie in eine eingehende Krümmung einfallen, sondern er muß sich mit ihm in dem ausspringenden Bogen desselben vereinigen.

Als allgemeine Regel bey der Situations-Zeichnung gilt:

Die Ansicht der Gegenstände gerade — von oben herab (a vûe d'oiseau) — und

das Licht von der linken zur rechten Seite anzunehmen.

Daher müssen Gegenstände, wie Gruben, Ufer, u. dergl. so ausgedrücket werden, daß jene Seite, wo das Licht einfällt, dicker, als die entgegengesetzte gezeichnet wird. Andere, als Kreuze, Hochgerichte, Weingärten, Windmühlen, Schilf und selbst Bäume, welche Schatten werfen, bekommen denselben auf der dem Lichte entgegengesetzten, nähmlich auf der rechten Seite, hier mittelst eines feinen horizontalen Querstriches, in der Länge des Gegenstandes, den man Schlagschatten nennt.

Urbare Felder werden auf dem Papiere weiß gelassen.

Wiesen oder Huthweiden werden bloß grün angelegt; eben so Moräste: doch werden diese, wie Fig. 3 in Plan Nr. 5 zeigt, horizontal (blau) straffirt und mit Schilf bezeichnet.

Die Wälder werden mit blaßgrauem Tusch angelegt, und der Baumschlag darauf gezeichnet; Gestrüppe, wie Fig. 2 Plan Nr. 5, bloß punctirt und schattirt. Zur allgemeinen Regel dient: daß alles Grün der Wiesen und Moräste, so wie das Grau der Wälder vor allen andern angeleget wird, so lange nähmlich die ganze Zeichnung noch im Bley ist; dann erst werden die Flüsse, Straßen und Wege, und endlich die Gebirge auf diese Anlagen gezeichnet.

Alle Arten von Brücken, dann Erdrisse oder Gräben und Erdrände (Ravins, Rideaux) werden nach dem Musterplane gezeichnet. Für Städte, Märkte und Dörfer, so wie für die Bezeichnung aller militärischen Gegenstände, geben die Plane Nr. 5 und 6 ebenfalls die Anleitung; nur kommt dabey noch zu bemerken, daß diese nach einem anzunehmenden Maßstabe und besonders die Winkel und die Richtung der Gässen, genau zu zeichnen sind, wobey auf den Schlagschatten vorzüglich Rücksicht zu nehmen ist.

Der Plan Nr. 7 stellt die verschiedenen Straffirungen für die Bezeichnung des sanften, mittleren, steilen und felsigen Gebirgsfalles dar, und zeigt den Durchschnitt der Höhen, somit den Winkel, den der Abhang mit dem Horizont bildet. Die dem Plane beyliegende Erklärung setzt die Verhältnisse bestimmter aus einander.

Die Pläne Nr. 8 und 17 zeigen ganze Alpenpartien, die in Felsenschichten und tiefere Schluchten gegen das Hauptthal herabfallen. — Der Plan Nr. 3 enthält einen ganzen Bezirk, dessen mannigfaltiges Terrain sich allmählich aus der Fläche zur Waldregion erhebt.

Bey der Zeichnung von Gebirgen kommt es vorzüglich darauf an:

Den Zusammenhang des Gebirges (Gebirgsrücken) deutlich auszudrücken. Denn man muß bedenken, daß dieses

nicht nur für die Hauptkette der Höhen, sondern auch selbst für jeden Gebirgszweig sehr wesentlich ist, um bey dem ersten Anblick sogleich den Zug des allgemeinen Zusammenhanges zu ersehen.

Den Abhang der Höhen nach seinem natürlichen Verhältnisse zu zeichnen. In dieser Hinsicht muß man sich dasjenige in das Gedächtniß zurückrufen, was oben bey der Abhandlung über die Gebirge im Allgemeinen bemerkt ward, nähmlich daß der kürzere Fall der Höhe stets auch der steilere sey, daher bey dieser für Situations-Pläne angenommenen Grundzeichnung schwärzer als der sanftere gehalten, so wie dieser durch eine lichtere Straffirung, mit Strichen die sich mild in einander verlieren, ausgedrückt werden muß.

# Fünfter Abschnitt.

## Militärische Aufnahme.

Nicht leicht wird sich der Cavallerie-Officier, wenn er nicht einer Mappirungs-Abtheilung, folglich unmittelbar dem General-Quartiermeister-Stabe zugetheilt ist, in der Lage befinden, mit Instrumenten geometrisch aufzunehmen.

Wohl aber kann er, besonders im Felde, sehr oft in den Fall kommen, eine Terrain-Abtheilung mit freyem Auge schnell aufnehmen zu müssen, um darüber einen recht deutlichen Bericht zu erstatten. Es wird demnach hier nur von einer solchen Aufnahme die Rede seyn, und dazu die möglich einfachste Anweisung gegeben werden.

Unter Aufnahme versteht man überhaupt die Kunst, eine gegebene Gegend in der Grundansicht nach jenen Verhältnissen auf das Papier zu zeichnen, in welchen sie sich rücksichtlich jedes in derselben vorkommenden besondern Gegenstandes, wirklich in der Natur befindet.

Es handelt sich also darum:

Einen Maßstab zu bestimmen, nach welchem die Zeichnung zu machen ist. Bey sehr detaillirten militärischen Aufnahmen wird gewöhnlich ein Wiener-Zoll für 200 Wiener-Klafter angenommen; dieses nennt man das doppelte Mili-

tär=Maß; dagegen 400 Klafter auf einen Wiener=Zoll das einfache Militär=Maß geben.

Gewisse Hauptpuncte aus der betreffenden Gegend in denselben Winkeln und Entfernungen auf das Papier zu bringen, in welchen sie sich in der Natur befinden.

Alles dasjenige, was sich in der Natur zwischen diesen Puncten vorfindet, und, mit Berücksichtigung einer hinlänglichen Deutlichkeit, nach dem angenommenen Maßstabe auf das Papier gebracht werden kann, wieder verhältnißmäßig in denselben Winkeln und in derselben Entfernung zwischen diese Puncte auf das Papier zu zeichnen.

Die angewandte Trigonometrie lehrt dieses sehr genau zu bewirken, indem der aufzunehmende Terrain in Dreyecke getheilt wird, deren Winkel und Seiten mit mathematischer Richtigkeit bestimmt, und nach dem angenommenen Maßstabe in dem gleichen Verhältniß auf das Papier gebracht werden. Der nach Fig. 1 Plan Nr. 9 zu entwerfende Maßstab, der für alle denkbare Entfernungen anwendbar ist, wird durch das anzunehmende Maß bestimmt. In dem hier, Plan Nr. 9 Fig. 1 gegebenen Beyspiele, ist es der gewöhnliche Wiener Zollstab, in welchem das sogenannte doppelte Militär=Maß für militärische Aufnahmen, nähmlich 500 Schritte auf einen Zoll, angenommen ist. Eben so könnte für einen Zoll eine Meile, oder die Anzahl mehrerer Meilen angenommen seyn, und der Unterschied würde bey den zu entwerfenden Plänen oder Karten nur darin bestehen, daß bey einem großen Maßstabe alle in der Natur vorkommende Gegenstände, bey dem verkleinerten aber nach Maßgabe des beschränkten Raumes immer weniger auf dem Papier vorkommen könnten. Nachdem diese Blätter nur die Mittel zu einer praktischen Aufnahme an die Hand geben sollen, so wird daher jede wissenschaftliche Berücksichtigung beseitiget, indem es sich hier gar nicht darum handelt, die aufzunehmenden Bruchstücke irgend einem Ganzen anzupassen, sondern eigentlich nur das Detail zu finden, welches auf einem zu untersuchenden Gegenstande des Terrains, oder in einer zu erkennenden Gegend vor=

kommt. Wir beschränken uns also hier einzig und allein auf die Aufnahme mit freyem Auge mittelst einer Bleyfeder auf einem Blättchen Papier, ohne das Auftragen gewisser Puncte aus einer Special-Karte und ohne irgend einem Meß- oder Zeichnungs-Instrumente.

Wir nehmen nun an, es soll der Weg von A nach B, Plan Nr. 10, à la vue aufgenommen werden. Man stellt sich also zu Pferd mit einem gut gespitzten Bleystifte und einem Bogen Papier in der Hand, der auf einem Bretchen oder sonst einem steifen Viereck im Format eines Quartblattes aufgelegt wird, in A, setzt die Bleyfeder an dem äußersten Ende des Papiers an, und zeichnet die Linie des Weges nach ihrer Figur, so weit man sie sieht, vor sich hin; jedoch nur in dem Verhältnisse, daß die Strecke von 100 Schritten nicht mehr als höchstens einen halben Zoll betrage. Man schreitet dann den Weg zu Pferd in einem ruhigen, gleichen Schritte ab, und zählt die Schritte genau.

So oft auf oder an dem Wege ein zu bemerkender Gegenstand vorkommt, z. B. ein Bach, der den Weg kreuzt oder demselben in die Nähe kommt, eine Brücke, ein Kreuz, ein Haus, eine Waldspitze, ein Graben, ein Thal oder eine Höhe, ein Abhang oder eine Vertiefung, eine Senkung des Terrains, ein ausbiegender Seiten- oder ein Kreuzweg, ein Sumpf 2c. 2c., bleibt man stehen, und zeichnet diesen Gegenstand so klein, als es der angenommene Maßstab, nähmlich ein halber Zoll auf 100 Schritte, erfordert, und wie es die Musterpläne in der Situations-Zeichnung angeben, auf das Papier.

Hierbey ist nur zu beobachten, daß z. B. die in den Weg einfallenden Thäler, Gebirgsabfälle oder Wege, in jener Richtung oder in jenem Winkel seitwärts oder vor sich hin gezeichnet werden müssen, in welchem sie sich mit dem Aufnahmswege befinden, wie es die Beyspiele im Plane Nr. 10 an die Hand geben.

Sobald das schon gezeichnete Wegstück zu Ende ist, zeich-

net man die fernere Richtung des Weges wieder vor sich hin, und schreitet sie, mit gleicher Beobachtung und Aufzeichnung aller darauf vorkommenden Gegenstände, weiter ab.

Dabey müssen besonders die vorkommenden verschiedenen Krümmungen des Weges sehr genau beurtheilet, und ganz ihrer natürlichen Richtung nach, auf das Papier gezeichnet werden. Nach 100 Schritten wird ein Punct gemacht, und auf diese Art von 100 zu 100 Schritten fortgefahren. Bey den Häusern, Dörfern 2c. werden sogleich die Nahmen seitwärts hinausgeschrieben; bey den ausbiegenden Seitenwegen schreibt man zur rechten Seite, wohin sie führen; zur linken bemerkt man, woher sie kommen. *) So erreichen wir indem angenommenen Beyspiele, immer zeichnend und fortschreitend, den Punrt B.

Es sey nun eine ganze Gegend à la vue aufzunehmen in der Fig. A B D C, Plan Nr. 10.

In diesem Falle müßte man an der Seite A B einen Weg auffuchen, welcher aus A, oder in der Nähe von A nach B führt. Dieser Weg wird nun nach obiger Anleitung aufgenommen.

Sobald man nach B, oder in die Nähe dieses Punctes gekommen, so schlägt man einen Weg von B in der Richtung nach D ein, und nimmt denselben auf, wie im Plan Nr. 10 die Seite B D zeigt. Von D wendet man sich sodann, immer zeichnend und die Schritte zählend, auf der Fortsetzung der Wege gegen C und detaillirend den Weg D C.

Endlich kehret man auf einem Wege von C nach A zurück, und detailliret denselben ebenfalls. Auf diese Art hat man bereits den Umfang der Gegend auf dem Papier.

Wären die Wendungen bey B D und C, so wie überhaupt alle Krümmungen der Wege genau aufgenommen; so würde das Eintreffen bey A ziemlich genau seyn.

Um aber nicht in die Lage zu kommen, für die unrich-

---

*) Daß auf dem Plane Nr. 10 die Wege nicht wie es hier angegeben beschrieben sind, ist ein Fehler des Zeichners.
Anmerk. d. Verf.

tig beurtheilten Winkel in der aufgenommenen Figur nicht Raum genug zu haben die letzte Seite hinein zu detailliren, und um überhaupt bey dem ganzen Unternehmen sicher zu Werk zu gehen, detaillirt man jeden Weg des Umfanges auf einem besondern Blatte Papier, trägt jeden dieser Wege auf einem anderen, zu dem Plane bestimmten Blatte, in sehr sanften Strichen, einstweilen auf, und trachtet dann alle 4 oder 3 Seiten so an einander zu schließen, daß sie die umfassenden Seiten der aufgenommenen Gegend bilden. Sodann zeichnet man das Detail vollends aus.

Dadurch bestimmen sich die Winkel, wenn gleich nicht so ganz geometrisch, von selbst. Da es sich jedoch hier, wie gesagt, nicht so viel um die geometrische Richtigkeit, als vorzüglich darum handelt, die Beschaffenheit des Terrains, und des darauf vorkommenden Details kennen zu lernen; so wird eine solche Zusammensetzung der Seiten unserem Zwecke hinreichend entsprechen, und auch um so richtiger seyn, je genauer die Winkel **A B D** und **C** in der Natur beobachtet wurden, und somit das Bild des ganzen Umfanges sich deutlich und getreu dem Gedächtnisse vorstellt.

Für den Anfänger dürfte es vortheilhafter seyn, zuerst die Puncte von hundert zu hundert Schritten in größern Distanzen, d. h. die Aufnahme in einem größeren Maßstabe anzunehmen, bis derselbe in der Beurtheilung und Zeichnung der Gegenstände einige Fertigkeit erlangt hat. Dann aber ist es rathsam, sich daran zu gewöhnen, in einem kleineren Maßstabe, wie z. B. hier im Plan Nr. 10, gut und richtig aufzunehmen, indem man dadurch den Vortheil gewinnt, das ganze Brouillon der Aufnahme auf ein Blatt Papier zusammen zu bekommen, während es immer sehr unbequem ist, und oft sehr unrichtig ausfällt, wenn man gezwungen wird, die Aufnahme auf einem andern angestückelten Blatte fortzusetzen.

In dieser Hinsicht ist es auch nicht gleichgültig, an welchem Ende des Papiers man die Aufnahme anfängt, sondern man muß gleich dabey mit darauf Rücksicht nehmen, es nach

der ganzen Länge und Breite bestmöglich zu benützen, um den ganzen vorliegenden Terrain darauf zu bringen. *)

Es bleibt uns nur noch der innere Raum des detaillirten Umfanges auszufüllen übrig. Dieses wird dadurch bewerkstelliget, wenn man, wie im Plan Nr. 10, quer durch den leeren Raum alle vorfindige Wege wieder auf dieselbe Art aufnimmt und detailliret. In dieser Arbeit werden sich sodann die Schlußpuncte des Ganzen von selbst ergeben; es werden sich die Kuppen der Höhen finden, deren Abhänge man bisher gezeichnet hat, und somit sich der ganze Zusammenhang des Terrains bilden. In dem gegebenen Beyspiele, Plan Nr. 10, wird angenommen, daß der leere Raum A B D C durch die Wege op, qr, st und wy durchkreuzt werde. Schreitet man demnach diese Wege ab, so zeigen sich in a die Kuppen, in b die Einsattlungen, wovon die ersteren alle bisher gezeichnete Bergabfälle mittelst ihres allgemeinen Zusammenhanges, und die letzteren den Ursprung der allenthalben gezeichneten Gebirgsspaltungen und Thäler bestimmen. Hierdurch füllt sich der innere Raum unserer Figur, alle Wege schließen sich, und es ergibt sich das ganze Bild der aufzunehmenden Terrains-Abtheilung mit allen darauf vorkommenden Gegenständen.

Durch einige Uebung in der genauen Beurtheilung aller Wendungen der detaillirten Wege, wird man bald dahin gelangen, daß man mit Hülfe eines verhältnißmäßigen Erweiterns oder Beschränkens der zwischen den bezeichneten Puncten befindlichen Distanzen, ein leidliches Bild der aufzunehmenden Gegend erhält, welches für den angegebenen Zweck, die vorkommenden Details in der betreffenden Gegend zu übersehen, hinlänglich seyn wird.

Noch kommt hier für den Anfänger zu bemerken, daß es für ihn gleichfalls rathsam ist, auch die Wege welche

---

*) Es wird hier vorausgesetzt, daß zu derley à la vue-Aufnahmen nur kleinere Strecken von höchstens ein paar Stunden Weges bestimmt werden.

den inneren Raum durchkreuzen, auf einem besondern Blatte Papier zu detailliren, und dann erst in die Figur des Terrain-Abschnittes einzutragen, wobey man sich auch hier, durch eine gleichmäßige unmerkliche Verlängerung oder Abkürzung der abgetheilten Distanzen helfen kann, um das Brouillon des aufgenommenen Weges in die Figur nach der gehörigen Richtung z. B. im Plan Nr. 10 von o bis p hineinzupassen.

Für denjenigen Officier, welcher die Aufnahme à la vue mit geometrischer Richtigkeit erlernen und üben will, gibt Tielke's Feld-Ingenieur und der durch Herrn Kluger von Teschenberg Major im k. k. Genie-Corps neu bearbeitete 2. Theil von Hausers Meßkunst im 2. Abschnitt, die umständlichste und richtigste Anleitung, und zwar ins besondere letztgenanntes Werk, wo die Beyspiele über das Krokiren in den Figuren 765 und 766 die deutlichsten, befriedigendsten Ansichten liefern.

Noch ist es nothwendig, jede Zeichnung zu orientiren, das heißt, die Nordseite in derselben anzudeuten. Gewöhnlich orientirt man die Pläne so, daß sich die Nordseite gerade vor sich hin aufwärts befinde. In diesem Falle werden die Pläne von Westen nach Osten beschrieben. Indeß hängt dieß von den Umständen ab, und man ist oft genöthiget, der Zeichnung eine schiefe Orientirung zu geben, wie z. B. im Plan Nr. 10.

Nimmt man aus einer bereits bezogenen militärischen Stellung etwas auf, so muß die Orientirung stets darnach genommen, und der Plan in der Richtung beschrieben werden, welche die Stellung in der Gegend hat.

Alle Länderkarten werden gerade orientirt, so nähmlich, daß die Nordlinie, welche mit einem aufwärts gerichteten Pfeile, Plan Nr. 10, bezeichnet wird, einen rechten Winkel mit der Grundlinie der Section bilde.

Noch erübriget uns, etwas Weniges zur Erläuterung des Begriffes von Proportion hier anzuführen.

Die wahre Proportion der aufzunehmenden Gegenstände besteht, wie gesagt, darin, wenn sich die Gegenstände auf

dem Papiere in denselben Winkeln und in derselben Entfernung gegen einander befinden, in welchen sie in der Natur liegen. Was also z. B. in der Natur 1000 Schritte von einem angenommenen Standpuncte entfernt ist, muß es auch auf unserm Blatte seyn; was in der Natur in einem Winkel von 45° liegt, muß in demselben Winkel auf unserem Blatte erscheinen.

Verkleinern nennt man Reduciren. Man reducirt eine militärische Aufnahme z. B. aus dem doppelten Maß ins einfache, aus dem einfachen ins halbe, viertel, fünftel, sechstel, achtel ꝛc. Maß.

Will man zum Beyspiele um die Hälfte reduciren, so muß jede Seite unseres Planes um die Hälfte kürzer werden.

Theilet man nähmlich in der Fig. a b c d die Seiten ab, ad, dc und bc in gleiche Theile mittelst der Puncte e f g h,




so erhält man auf dem neuen Plan, mit der um die Hälfte verkleinerten Figur a h k e, alle im Flächenraume a d c b vorkommende Gegenstände um die Hälfte verkleinert.

Wollen wir den Plan ins Viertheil reduciren, so werden wir von den Seiten nur den vierten Theil annehmen u. s. f.

Das Verhältniß der Vergrößerung ist dasselbe, wie jenes der Verkleinerung, die Vergrößerung des Planes steigt nähmlich so viel Mahl, als die Seiten vergrößert werden.

# Sechster Abschnitt.

## Benützung des Terrains.

Das Exercier-Reglement lehrt uns, wie sich eine Truppe von einem Standpuncte in den andern zu bewegen hat, und was alles hierbey zu beobachten ist. Wie man die Colonnen aus den verschiedenen Abtheilungen der Regimenter entwickelt, ist ebenfalls aus dem Exercier-Reglement bekannt. Allein, wo sie zu entwickeln sind, auf welchem Boden ihre Linien stehen sollen, um wirksam zu werden, dieß gehört bloß jener eigenen Beurtheilung an, die man allein aus der Erfahrung schöpfen muß, wenn nicht die in den militärischen Werken hierüber aufgestellten Grundsätze dem jüngern Officier zum Leitfaden dienen.

Da die Absicht dieser Blätter bloß dahin geht, dem sich selbstständig überlassenen Officier zu zeigen, wie derselbe den vortheilhaftesten Gebrauch von der ihm anvertrauten Abtheilung auf dem verschiedenen Boden zu machen hat; so kann hier auch nicht die Rede von Stellungen seyn, welche ganze Armeen oder größere Armeekörper, zu Folge des entworfenen Operationsplanes, zu beziehen haben. Wir werden uns nur auf einzelne Abtheilungen von Reiterey, und auf zusammengesetzte, entsendete Truppen beschränken, die einem Reiter-Officier als Streifpartey oder sonst in irgend einer anderen Absicht anvertraut werden können. Vor allen dürfte es aber

erforderlich seyn, einen reinen Begriff von Strategie und Taktik zu haben, indem sich selbst die kleinsten Truppen-Abtheilungen vor dem Feinde in dem Fall befinden können, strategische und taktische Bewegungen zu machen, sich strategisch oder taktisch aufzustellen.

Mehrere militärische Schriftsteller haben uns sehr bestimmte Erklärungen über Strategie und Taktik gegeben. Nach Bismark ist Taktik die Kunst, Truppen mit Vortheil zum Gefecht zu stellen und zu bewegen; Strategie die Wissenschaft, den Plan und den Operationsgang eines Krieges zu entwerfen und zu bestimmen. Die Strategie, bekannte Wahrheiten enthaltend, zeigt auf jedem Kriegsthealter die Puncte und Linien, welche im Vertheidigungskrieg behauptet, und im Angriffskrieg erreicht werden müssen. Dagegen lehrt die Taktik, jene zu vertheidigen diese zu erobern. Aus diesen aufgestellten Grundsätzen folgt unmittelbar, daß die Taktik die Kunst, unter den Augen des Feindes, und die Strategie die Kunst, außer dem Gesichtskreis des Feindes Krieg zu führen, bezeichne. Die Taktik überwältiget den Feind, indem sie ihm die Spitze biethet, die Strategie übervortheilt ihn, manövrirt ihn aus seinen Stellungen hinaus.

Es gibt daher taktische und strategische Bewegungen und Stellungen, taktische und strategische militärische Puncte.

Die Bewegungen und Stellungen hängen von der vorhabenden Absicht und von den eintretenden Umständen ab. Die taktischen und strategischen Puncte hingegen, die sie zum Object haben, sind keineswegs relativ. Die Natur bezeichnet die taktischen Puncte durch ihre Beschaffenheit, die strategischen durch ihre Lage. Die ersteren sind als selbstständig, die letzteren in dem Verhältnisse der verschiedenen Landes-Communicationen zu betrachten. Jene (die taktischen) sind eigentlich die Schlüssel zur Behauptung oder Eroberung irgend eines Platzes oder einer Stellung. Diese (die strategischen) lie-

gen in der Verbindung jener Straßen und Linien, auf welchen man seinen Gegner zu umgehen, oder irgendwo noch außer seinem Gesichtskreise zu bedrohen im Stande ist, oder *welche in* defensiver Hinsicht mehrere Rückzugslinien zugleich decken und eröffnen.

Ein Armee-Corps hat z. B. längs dem Serethfluß am rechten Ufer eine defensive Stellung bey Czortkow bezogen, Plan Nr. 1, welche deren linken Flügel auf den Höhen von Biala am rechten Ufer des Bialabaches, und den rechten Flügel auf jener Höhe unterhalb Czortkow festgesetzt, die der Krümmung, welche der Serethfluß gegen Uhryn hin macht, gerade gegenüber liegt.

Alle Puncte, die in diese Linie fallen, werden taktische Puncte seyn; so wie auch noch jene Puncte, die zur Beobachtung des Feindes in den Flanken besetzt werden, denen ein Feind gegenüber steht, und folglich im Bereich der feindlichen Stellung liegen, wie z. B. jenseits des Serethflusses (in so fern unsere Vorposten noch jenseits stehen) in der rechten Flanke Uhryn, Zalesie; in der linken Flanke Maydan, Skorodince, nebst allen dazwischen liegenden, von der Vorhuth zu nehmenden Aufstellungen.

Alle jene Puncte hingegen werden strategische seyn, in denen sich das Armee-Corps außer dem Bereich der feindlichen Stellung, mit vereinten oder entsendeten Streitkräften, aus seiner bezogenen Stellung in der Absicht bewegt, entweder um den Bewegungen des Feindes dahin zuvorzukommen, oder um sich dem Angriffe oder der Verfolgung des Feindes zu entziehen, oder auch um selbst angriffsweise wieder vorzugehen, während eine immerhin irgendwo zu wählende Rückzugslinie gedeckt bleibt. So sind in dem angeführten Beyspiele in der rechten Flanke Jezierszany und in der linken Budzanow strategische Puncte, weil, offensiv betrachtet, von Hussiatin, Satanow und Zbriz aus der feindlichen Operationsbasis am Podhorce-Fluß sowohl nach Jezierszany, als nach Budzanow für jede Waffengattung anwendbare Operations-Linien führen, die der Feind benützen kann, um uns in

der Stellung bey Czortkow in die Flanke zu nehmen, und somit aus jener Stellung heraus zu manövriren.

In defensiver Beziehung sind diese beyden Orte strategische Puncte, weil die Bewegungen des Armee-Corps oder eines Theiles desselben von Czortkow dahin, den Feind nicht nur über die rückwärts gegen Buczacz vorausgesetzte Rückzugslinie täuschen, sondern ihm auch Besorgnisse in seiner eigenen Flanke erregen könnten, während uns der Rückzug hinter den Dniester, und aus Budzanow jener über Trembovla nach Tarnopol und Lemberg immerhin frey steht.

Ein strategischer Punct wird in dem Augenblicke zum taktischen, als man sich wirklich daselbst aufgestellt hat, und die strategische Stellung wird zur taktischen, sobald der Feind ihr gegenüber Posto faßt. Nicht jeder strategische Punct aber ist zugleich auch ein guter taktischer; denn es ist eine große Frage ob wir z. B. bey Jezierszany und Budzanow uns taktisch vortheilhaft aufstellen können. Der Feind kann daselbst gegen uns eine weit vortheilhaftere Linie beziehen, als wir gegen ihn. Aus dieser Ursache müssen strategische Puncte immer erst sehr gut untersucht werden, ob sie zu taktischen Stellungen geeignet sind, oder nicht. Im ersten Falle ist der Vortheil bey ihrer Wahl für alle denkbare Ereignisse entschieden; in dem letzteren benützt man die strategische Stellung im Verfolg weiterer Operationen, oder bloß als eine täuschende Vorspiegelung, die aber nicht minder den Zweck hat, den Feind aus seiner Operations-Linie zu locken, und seinen Bewegungen eine unseren Absichten entsprechende Richtung zu geben, und somit die seinigen zu vereiteln.

Aus allen diesem geht die große Wichtigkeit der strategischen und taktischen Puncte für jede Stellung hervor, und wie nothwendig es ist, von denselben und von ihrer Anwendung einen reinen Begriff zu haben. Auf der Erkenntniß der Lage und des Werthes strategischer und taktischer Puncte beruhen unmittelbar die Grundsätze in der Kunst, Truppen zu führen und zu stellen. Wir werden daher versuchen, den Leser mittelst einzelner Beyspiele von Märschen und Stellungen

durch alle Terrain-Gattungen, auf die Lage, Wirkung und Beobachtung der strategischen Puncte aufmerksam zu machen; bey den Stellungen ins besondere, die Regeln des praktischen Unterrichts im Felde analytisch in Anwendung bringen, und somit allgemeine Grundsätze für die Bewegung und Stellung der Reiterey vor dem Feinde, allein oder in Verbindung mit Infanterie und Artillerie, im Bereich des Wirkungskreises des Cavallerie-Officiers, zu entwickeln.

## Marsch einer einzelnen Escadron im Gebirge.

Bey Vorrückung der Armee von München gegen den Lech, marschirt eine Colonne von München nach Weilheim, um die linke Flanke des Heeres zu sichern. Diese Colonne soll sich vor Weilheim mit jener in Verbindung setzen, welche bereits von Wasserburg über Holzkirchen und Mühlfeld, dort über die Isar, und dann oberhalb Weilheim fort gegen Schongau an den oberen Lech zieht, um sich der Gebirgsseite zu versichern. Die Weilheimer Colonne erhält in der Marsch-Station Manetzhausen, anderthalb Meilen vor Weilheim, den Befehl, sogleich eine Escadron zur Aufsuchung der Verbindung mit der Gebirgs-Colonne abzusenden, welche an demselben Tage in der Marsch-Station Dürrenhausen jenseits der Loisach eintrifft, und deren Vortrab bereits die Querstraße von Murnau nach Weilheim in der Gegend von Ober- und Unter-Sechering erreicht haben dürfte. Die feindlichen Vorposten stehen hinter der Amer, und werden wahrscheinlich Weilheim besetzt halten. Plan Nr. 11.

Ein Dragoner-Rittmeister erhält demnach um 2 Uhr Nachmittags den Auftrag, sogleich mit seiner Escadron (100

Pferde) aufzubrechen und von Manetshausen auf dem Wege über Diemersdorf, Bauernbach, Jenhausen, Arnsried, Aige-Ried nach Ober-Sechering zu marschiren, dort zu trachten mit den Truppen der Colonne von Dürrenhausen in Verbindung zu kommen, zugleich aber die Stellung des Feindes an der Amer, oder vielleicht noch diesseits derselben zu untersuchen.

Ein Ueberblick der Gegend zeigt diesem Officier, daß er auf dem ihm vorgeschriebenen Wege von allen jenen Seitenwegen bedroht ist, mittelst welcher die durch die ganze Strecke vorkommenden Dörfer mit dem Städtchen Weilheim, wo eine Brücke über die Amer führt, in Verbindung stehen, da der Feind von Weilheim auf jedem dieser Wege ihm in die Flanke fallen, und die Vollziehung seines Auftrages vereiteln kann. Weilheim ist also der, seine Bewegung bedrohende, strategische Punct, den er zu beobachten hat. Sechering ist sein strategisches Operations-Object, das er erreichen soll. Es kommt also zur Lösung seiner Aufgabe darauf an:

Sich die Ueberzeugung zu verschaffen, ob und wie der Feind bey Weilheim steht.

Sich auf dem Marsche gegen alle jene Wege zu decken, welche von dort herüber führen.

Er theilt daher seine Escadron in drey Theile:

Ein Theil macht eine Patrouille gegen Weilheim, um die Stellung des Feindes längs der Amer kennen zu lernen, und alle, die Marschlinie der Escadron von der Amer her bedrohende Seitenwege zu durchsuchen.

Ein Theil wird dazu bestimmt, die Bewegung nach Sechering gegen die feindliche Seite hin zu begleiten, somit die ganze Gegend zu durchforschen, um darüber dem Corps-Commandanten ausführlichen Bericht zu erstatten.

Der dritte Theil bewegt sich in gleicher Höhe mit dem zweyten auf der vorgeschriebenen Marschlinie.

Der erste ist also, so zu sagen, selbstständig, und als eine Streifpatrouille, der zweyte als Mittel-Co-



Bayerische Staatsbibliothek München

lonne, und der dritte als Haupt-Colonne zu betrachten.

Für die erste Abtheilung wählt er nun einen Officier und zwey Corporals mit zwanzig ausrichtsamen braven Dragonern aus der Schwadron, und ertheilt dem Commandanten vor seinem Abmarsche folgende Disposition:

Der Officier N. mit den zwanzig Pferden reitet gerade über die Vorposten bey Vilshofen hinaus, auf die Höhe zwischen Didenhofen und Vilshofen. Hier hält er, und läßt das Dorf Wielebach an der Amer abpatrouilliren, um sich zu überzeugen, ob es vom Feinde besetzt ist, oder nicht.

Die nähmliche Patrouille wendet sich dann gegen Hausen, wobey ihr der Officier längs der Straße nach Weilheim folgt. Die Patrouille untersucht sodann Weilheim, Kloster-Polingen und Perg, während der Officier bey Weilheim links vorbey nach Lengelach und Hugelfingen rückt, und links über die Dörfer Didenhausen, und Marenbach sich mit der mittleren Colonne der Escadron durch eine zweyte Patrouille in Verbindung setzt. In der Höhe von Weilheim hat dieser Officier seine Rapporte nach Marenbach, in der Höhe von Polingen aber nach Ober-Sechering zu senden.

Für die Mittel-Colonne bestimmt der Escadrons-Chef den zweyten Rittmeister mit einem Flügel, welcher mit ihm zugleich von Haushofen ab, und quer über die vorliegende Höhe nach Marenbach zu reiten hat, woselbst er entweder in die Verbindung mit dem Officier N. kommt, oder von der Anwesenheit des Feindes für jeden Fall durch dessen Plänkeleyen verständiget wird, und Rapport von diesem erhält, den er dann dem Escadrons-Commandanten nach Arnsried sendet; indem dieser von dort nicht weiter vorzurücken beschließt, als bis er Nachrichten über den Erfolg der Vorrückung seiner beyden entsendeten Abtheilungen erhalten haben wird.

Marenbach, Ober- und Unter-Eberfingen müssen die ersten Objecte für die Sicherheits-Colonnen seyn; denn aus der Entfaltung des Terrains, zwischen der Amer und dem Wurm-See, ersieht der Escadrons-Chef aus jeder guten

Karte von Bayern, daß sich in dieser Strecke verschiedene Bäche, sowohl gegen die Amer als gegen den Wurm-See herabziehen, und entdeckt zwischen dem Ursprung derselben, auf der Verbindung der Höhen, eine Bergfläche, die rechts von seiner Marschlinie, beyläufig in die Hälfte der letzteren fällt. Er urtheilt nun ganz richtig, daß längs den Thälern von der Amer her, und insbesondere von Weilheim, Wege herabführen werden, die sich auf dieser Bergfläche um so gewisser vereinigen, da sich gerade auf dem westlichen Abhang derselben die Dörfer Marenbach, Ober- und Unter-Eberfingen befinden, welche somit den Mittelpunct der Marschlinie in der halben Distanz von Weilheim unmittelbar decken, und daher für die Mittel-Colonne der zuerst zu erreichende strategische Punct sind.

Bevor sich die Escadron trennt, ist es nöthig, den zu entsendenden Abtheilungen einen Sammelplatz für den Fall anzuweisen, wenn eine oder die andere vom Feinde gesprengt würde, oder überhaupt die Vorrückung wegen feindlicher Besetzung der Gegend zwischen Sechering und Weilheim nicht Statt finden könnte. Der Rittmeister erforscht zu diesem Ende von seinem Bothen ein Dorf, wo alle Wege, welche die Gegend zwischen Weilheim und Sechering durchziehen, vor der Front bleiben. Einer der Bothen weist ihm das Dorf Mangelsried hierzu an, indem er behauptet, daß kein einziger der vielen Wege von Weilheim auf die vorhabende Marschlinie des Rittmeisters im Rücken von Mangelsried führt, während alle sich daselbst vereinigen. Mangelsried wird also zum allgemeinen Sammelplatz für den Fall des Mißlingens der vorbezeichneten Aufgabe bestimmt.

Wir begleiten nun den Officier N. auf seiner Streifpatrouille, die er, sobald er über die Vorpostenkette vorwärts Vilshofen hinausrückt, folgender Maßen beginnt:

Von diesem Augenblick, sich selbst und bloß seinen Vorsichtsmaßregeln überlassen, rückt er mit der größten Behutsamkeit vor. Er hat auf der Höhe vor Vilshofen einen Waldrand an der Straße erreicht. Er verläßt die Straße, und

folgt ihr in einiger Entfernung längs dem Waldrand; ein Corporal mit vier Mann macht den Vortrab, von dem ein Mann ganz vorn reitet; der Vortrab reitet mit fertiger Pistole. Sein berittener Bothe, den er sich zu Vilshofen verschaffen mußte, hat ihm gesagt, daß, gleich unten im Thale am Brückchen, ein Weg rechts nach dem etwa eine Viertelstunde entfernten Dorfe Wielebach ausbiegt. Der Officier hatte dieses Dorf bereits von der Höhe vor Vilshofen entdeckt, auf die er einzeln hinanschlich, um sich in der vorliegenden Gegend zu orientiren. Sobald er diesen Weg erreicht, hält er im Walde an, und sendet eine Patrouille mit einem Corporal und drey Mann nach Wielebach ab. Er begibt sich mit seiner Mannschaft auf die vorliegende Höhe, und stellt sich dort auf, um den Marsch und den Erfolg dieser Patrouille zu beobachten. Zu seiner Sicherheit stellt er eine doppelte Vedette dergestalt auf, daß sie die Gegend von Didenhofen im Auge hat, ohne selbst bemerkt zu werden.

Die Patrouille findet Wielebach vom Feinde unbesetzt, und wendet sich von da nach Hausen. Der Officier folgt dieser Bewegung in der Richtung von Didenhofen, wo möglich auf der höchsten Gebirgsverbindung, um die Patrouille nicht aus dem Auge zu verlieren, läßt aber die Mannschaft einige Schritte tiefer am Abhang gedeckt reiten, um seinen Marsch nicht zu verrathen. Seine Avantgarde durchsucht Didenhofen und die Waldspitze daselbst, indem zwey Mann davon, einer hinter dem anderen, die lichten Bäume behuthsam durchstreifen, und keinen Feind entdecken; auch lautet die Versicherung eines, an den Häusern gefundenen Bauers dahin, daß diesseits sich kein Feind, wohl aber bey Weilheim eine starke Abtheilung desselben befinde.

Auch Hausen ist vom Feinde noch unbesetzt, und die entsendete Patrouille zieht weiter gegen Weilheim. Kaum ist sie aber einige hundert Schritte weit über Hausen hinaus, so feuern die feindlichen Vedetten von der Höhe zwischen den Häusern Doele und Hausen. Die Patrouille biegt ganz ruhig links in den Weg nach Didenhausen aus, um mit dem

Officier in Verbindung zu kommen, ohne jedoch dessen Daseyn im mindesten durch irgend eine raschere Bewegung dahin zu verrathen, denn so lautet der Befehl für den Patrouilleführer; des Officiers Absicht ist, den Feind auf diese schwache Patrouille zu locken, dann über denselben herzufallen, und einige Gefangene zu machen, um über des Feindes Stellung und Absichten etwas Bestimmteres zu erfahren.

Der Officier, durch den entdeckten Rauch des Schusses und die Wendung der Patrouille aufmerksam gemacht, stellt sich im Walde von Didenhofen als Hinterhalt auf. Der Feind entspricht sehr bald seinem Plane, und bricht mit ungefähr zwölf Pferden aus seiner Vorpostenkette von Weilheim heraus, wirft sich in die Vertiefung, und jagt der Patrouille nach, wahrscheinlich in der gleichen Absicht, um Gefangene zu machen. Die Patrouille bringt somit den Feind gerade vor das Detaschement hin. Der Officier prellt jetzt rasch aus dem Walde heraus, sobald der Feind auf dem Wege nach Didenhausen mit ihm gleiche Höhe erreicht, und einzige zwey, besonders gut berittene, feindliche Reiter finden ihr Heil in der plötzlichen Flucht; die übrigen werden größten Theils blessirt und gefangen.

Von diesen erfährt der Officier, daß nur Weilheim auf dem rechten Ufer der Amer von feindlichen Infanterie- und Cavallerie-Abtheilungen besetzt ist, jenseits des Flusses aber die feindliche Avantgarde eine Stellung bezogen habe. Er erfährt den Nahmen des feindlichen Corps-, Divisions- und Brigade-Generals, die Stärke der Avantgarde und die Zahl der Regimenter.

Der Lärm und die Plänkeley werden wahrscheinlich eine stärkere feindliche Abtheilung herbeyziehen; der Officier will daher die Gefangenen durch einige Mann nach Arnsried senden, als in dem Augenblicke eine Patrouille von der Sicherheits-Colonne heran kömmt, welche von Marenbach nach Didenhausen zog, um die Verbindung mit dem Detaschement aufzusuchen. Der Officier übergibt ihr die Gefangenen, erklärt dem Patrouilleführer das bisher Vorgefallene, fertiget

ihn nach Marenbach ab, und begleitet ihn mit seinem Detaschement im Trab bis Didenhausen, um sich schnell dem wahrscheinlichen Nachsetzen des Feindes zu entziehen.

Er bestimmt vier Mann zum Nachtrabe, um seinen Marsch zu decken, die bald nachher mit der indeß herangerückten Avantgarde einer feindlichen Abtheilung zu plänkeln anfangen. Diese vier Mann ziehen sich, ihrem Auftrag gemäß, nicht gegen Didenhausen, sondern durch den Wald gerade nach Didenhofen und Vilshofen zurück, um des Feindes Aufmerksamkeit von Didenhausen abzuleiten, und zugleich auf der kürzesten Linie unsere Vorposten bey Vilshofen von der Besetzung Weilheims durch den Feind, und von dem Vorgefallenen zu benachrichtigen.

Von Didenhausen schlägt der Officier N. nunmehr den Weg nach Lengelach ein, welcher zwischen zwey Wäldchen dahin führt. Er beobachtet die größte Vorsicht gegen Weilheim. Er hat einen Unter-Officier mit drey Dragonern auf 150 Schritte an der tête, wovon zwey diesem Unter-Officiere rechts und links, längs dem beyderseitigen Waldrand, begleiten. Von seinen noch übrigen vierzehn Mann läßt er den andern Unter-Officier mit dreyen die Arrieregarde in demselben Abstand und auf dieselbe Weise machen, und sich noch außerdem von drey sehr vertrauten Dragonern begleiten, die den Wald rechts, in einer Entfernung von etwa 200 Schritten durchstreifen.

Nach etwa 1000 zurückgelegten Schritten, fällt bey diesen drey Mann ein Schuß. Das Detaschement hält, und einer von den Flankeurs sprengt aus dem Walde, meldend, daß sie auf einem schmalen Fahrweg, auf den sie stießen, und der wahrscheinlich von Weilheim herkommt, eine feindliche Patrouille entdeckten, die aber bey ihrer Annäherung anhielt. Der Officier, dem es nicht mehr darum zu thun ist, Gefangene zu machen, nachdem er bereits die erwünschten Nachrichten eingehohlt hat, zieht nun vor, ohne Aufenthalt seinen Auftrag zu verfolgen, und die vorliegenden Dörfer zu untersuchen, in wie fern sie vom Feinde besetzt sind oder nicht,

um auch hieraus die Stellung des Feindes zu beurtheilen. Er beschließt daher, dieser feindlichen Patrouille auszuweichen, und sich in den Wald links zu werfen. Sein Bothe führt ihn unentdeckt bey dem Teiche zwischen Lengelach und Etting wieder heraus in's Freye, nachdem er mit denselben Vorsichtsregeln durch den Wald zog.

Der Umstand aber, daß der Feind auch auf dieser Seite Patrouillen von uns entdeckte, läßt den Officier mit Grund vermuthen, daß derselbe nun auch diese Seite mit den seinigen durchstreifen werde, und gebiethet ihm doppelte Vorsicht. Er sendet zwey sehr gut berittene Mann nach den Höfen Lengelach mit dem Auftrag, den Teich auswärts zu umreiten und sich über Schmitz wieder an ihn zu schließen, indem er sie zugleich über ihre dahin zu nehmende Richtung genau belehrt, und ihnen erklärt, daß sie ihn, in ihrer fortwährenden Wendung links, wieder in derselben Vertiefung, aus welcher er sie nun absendet, jedoch vorwärts auf dem Wege nach Polingen, finden würden.

Die Leute durchsuchen die Häuser Lengelachs, indem sie zugleich von dem Abhange der vorliegenden Höhen die feindliche Seite forschend überblicken; sie reiten durch die Höfe Schmitz, finden Lengelach und Schmitz vom Feinde unbesetzt, entdecken aber von der Höhe daselbst eine starke feindliche Patrouille, die von Polingen herauskommt, und ihre Richtung gegen Weilheim nimmt. Sie eilen vorwärts ins Thal hinab, und finden den Officier an der Mühle von Schmitz. Er sendet nun einen Unter-Officier mit zwey Mann in das Dorf Polingen, und zwey Mann nach Perg, um diese beyden Orte zu untersuchen. Er selbst schlägt den Weg links gegen Hugelfingen ein, wohin er den beyden Patrouillen den Rückzug anweiset. Der Unter-Officier nähert sich behuthsam den ersten Häusern von Polingen. Ein Mann reitet voraus, und bekommt gleich bey seiner Annäherung aus den Hecken heraus einen Musketen-Schuß. Der Unter-Officier eilt zurück, und die Patrouille von Perg bringt die Nachricht, daß sie dort keinen Feind getroffen habe.

Der Officier schließt hieraus, daß Polingen von einem Infanterie-Detaschement besetzt sey, und folglich die Aussage der Gefangenen in dieser Rücksicht nicht richtig war. Die aus diesem Dorfe gegen Weilheim entdeckte Streifpatrouille bestätiget diese Voraussetzung, indem sie wahrscheinlich bloß zur Unterhaltung der Verbindung mit Weilheim dahin gesendet wurde: noch mehr bestärkt ihn in seinem Urtheile die Aussage des Bothen, daß hinter Polingen, eine Communication über die Amer sey, und zwar eben aus dem Weg von Dürrenhausen und Sechering nach Schongau, welchen unsere Gebirgs-Colonne vor sich hat, mit welcher die Verbindung aufzusuchen ist.

Der Officier sieht aus dem Zusammenhang des Ganzen, daß der Feind Weilheim und Polingen, gleichsam als vorliegende Brückenköpfe, besetzt habe, um Meister des rechten Ufers der Amer zu seyn, und ungehindert auf demselben unsere Bewegungen zu beobachten. Er glaubt nun der Absicht seiner Entsendung vollkommen entsprochen zu haben, und beschließt, über Hugelfingen zurück, der Avantgarde der Gebirgs-Colonne entgegen zu gehen, deren Vorposten er, nach der von seinem Rittmeister erhaltenen Mittheilung, in der Gegend von Sechering zu begegnen hofft. Es handelt sich jetzt nicht mehr so viel darum, unentdeckt zu bleiben, als sich während dem Marsche sicher zu stellen, um nicht zuletzt noch durch seine Gefangennehmung den Endzweck seiner Sendung zu vereiteln.

Es ist bereits dunkle Nacht. Er behält daher sein ganzes Commando, sechzehn Mann und zwey Unter-Officiers, beysammen, wovon der vertrautere Unter-Officier mit Dreyen die Arrieregarde, und der andere mit Dreyen die Avantgarde auf eine Distanz von fünfzig Schritten macht; er rückt ohne den mindesten Aufenthalt auf dem Wege nach Hugelfingen fort.

Gleich nachher fällt beym Nachtrabe, und, beynahe zu gleicher Zeit, bey der Avantgarde ein Pistolenschuß. Er befindet sich zwischen zwey feindlichen Patrouillen, wovon die

eine auf den Allarm bey Polingen herausbrach, und die andere, von einem Streifzug gegen Hugelfingen, im Rückzuge dahin begriffen ist. Seine Mannschaft sammelt sich; er faßt augenblicklich den Entschluß, gegen Hugelfingen durchzubrechen, und sich dabey die linke Seite wegen der Verbindung mit seinem Rittmeister frey zu halten.

Er sprengt mit seiner Mannschaft links vom Wege ab, und auf den vor ihm haltenden Feind. Er fällt die feindliche Patrouille im Carriere an, haut alles, was sich ihm entgegen setzt, nieder, bricht, ohne sich nur einen Augenblick aufzuhalten, glücklich durch die, gegen zwanzig Pferde starke, feindliche Patrouille, und sprengt in den Wald links von Hugelfingen. Hier sammelt er schnell seine Leute, und setzt sogleich seinen Marsch nach Sechering fort.

Um sich aber zu überzeugen, ob Hugelfingen nicht dennoch vom Feinde besetzt sey, läßt er sich von seinem Bothen, den er bisher nicht von der Seite ließ, mit seiner Mannschaft nach diesem Dorfe führen. Er hält die Leute in der Nacht beysammen, reitet mit denselben langsam bis an die Häuser, und läßt einen vertrauten Freywilligen hineinreiten, um Kundschaft von den Bauern einzuziehen. Nachdem das Dorf unbesetzt ist, marschirt er in der Richtung von Unter-Sechering mit allen bisherigen Vorsichtsregeln, und findet daselbst die Vorposten der aufzusuchenden Colonne.

Aus dem beschriebenen Streifzuge dieses Officiers gehen drey wichtige Perioden hervor, von denen jede andere Rücksichten, und ein anderes sich darauf gründendes Benehmen entwickelte.

Die erste begann mit dem Ausmarsche aus unserer Vorpostenkette bey Vilshofen. Hier handelt es sich darum zu erfahren, wie weit der Feind vor Weilheim steht, um darnach die zur Lösung seiner Aufgabe zu nehmende fernere Richtung zu bestimmen. Der Terrain mußte also auf eine solche Art benutzt werden, daß das Commando zwar versteckt, und stets im Hinterhalte, dem Officier selbst aber die möglichste weite Aussicht blieb, um seine ausgeschickten Patrouillen im

Auge zu behalten, des Feindes Bewegung oder Stellung aus der Ferne wahrzunehmen, und, wo möglich, einige Gefangene zu machen, um bestimmte Nachrichten zu erhalten.

Die zweyte Periode begann, als der Feind durch das Gefecht vor Didenhausen bereits von der Anwesenheit des Officiers überzeugt war. Es handelte sich nun vor allem darum, des Feindes Aufmerksamkeit von dem Marsche des Rittmeisters abzulenken, um ungehindert den erhaltenen Auftrag vollziehen zu können.

Das Zweckmäßigste war, den Feind glauben zu machen, die hier entdeckten Patrouillen seyen bloß von der Avantgarde bey Vilshofen ausgesendet worden, indem diese für die Entsendung des Rittmeisters, als die dem Feinde bekannte Basis, zu betrachten war, während die bey Sechering zu begegnende Avantgarde der aufzusuchenden Colonne, in dem gegenwärtigen Falle, das dem Feinde zu verbergende Operations-Object ist, welches in diesem Falle nur durch strategische Bewegungen (außer dem Gesichtskreise des Feindes) zu erreichen möglich war.

Der Officier suchte daher, sich nach dem Gefecht bey Didenhofen schnell der feindlichen Nachsetzung zu entziehen, und ließ ihm, als täuschende Vorspiegelung (Demonstration), die vier Mann zurück, welche durch ihren Rückzug gegen Vilshofen seiner Absicht vollkommen entsprachen.

Die dritte Periode begann, sobald der Officier die Linie von Sechering erreicht hatte, die ihm, nach gänzlich vollendetem Auftrag zum Rückzug angewiesen war. In dieser kam es darauf an, sich selbst in Sicherheit zu bringen, um von dem bisher Erforschten einen ausführlichen Rapport abstatten zu können; daher die möglichste Zusammenhaltung der geringen Streitkräfte, die größte Aufmerksamkeit, jedem Anfall des Feindes zu entkommen. In den letzten Augenblicken wäre diese Absicht beynahe gescheitert, denn der Zufall, sich plötzlich zwischen zwey feindlichen Patrouillen zu befinden, war eben so überraschend als gefährlich.

Die Besonnenheit des Officiers, mit der er den richtigen, auf die bisher gemachten Entdeckungen gegründeten Schluß faßt, daß er wahrscheinlich in der Fronte mit keinem sehr überlegenen Gegner, sondern nur mit einer Patrouille zu thun haben dürfe, daß ihm aber alles an der Verbindung links mit seinem Rittmeister gelegen seyn müsse, ließ ihn augenblicklich den Entschluß fassen (denn es war auch keine Minute zu verlieren), sich in des Feindes rechter Flanke durchzuschlagen.

Wir kehren nun zu den beyden Rittmeistern nach Haushofen zurück, um auch ihren Bewegungen zu folgen.

Von Haushofen führt in gerader Richtung kein Weg nach Marenbach und Eberfingen. Ein aus Haushofen genommener Bothe erbiethet sich zwar, den zweyten Rittmeister mit seinem Flügel in möglichst gerader Richtung von Haushofen nach Marenbach und Eberfingen zu führen. Es sind aber bis dahin mehrere Thäler quer zu übersetzen. Nur von den niedrigsten Einsattlungen der Gebirgsrücken fällt gewöhnlich der beyderseitige Abhang am sanftesten ins Thal herab; die Cavallerie-Colonne müßte daher langwierige Bewegungen in der Tiefe der Hauptthäler machen, um durch gangbare Seitenthäler den Rücken der Höhen zu gewinnen; somit würde nicht nur der Weg sehr weit und beschwerlich, sondern auch die Truppe in diesen Schluchten aller Manövrirfähigkeit beraubt seyn. Der Escadrons-Chef kann sich unter diesen Umständen nicht dazu bestimmen, seinem zweyten Flügel eine so unsichere Richtung zu geben, sondern beschließt, ihn bis Bauernbach mit sich zu nehmen, und ihn dann auf dem Wege, welcher, nach der Aussage des Bothen, von dort durch die Bauernbacher Mühle nach Eberfingen führt, dahin zu senden.

Die Escadron folgt also von Haushofen dem Fahrwege auf dem offenen Terrain über Bauernbach.

Ein Zug macht den Vortrab, ein vertrauter Corporal mit sechs Mann den Nachtrab, beyde in der Entfernung von 300 Schritten. Der Vortrab hat einen Corporal mit fünf Mann, dieser zwey Gemeine mit fertiger Pistole an der Spi-

tze. Der Nachtrab hat gleichfalls zwey Gemeine auf fünfzig Schritte zurück.

Die linke Flanke ist zwar von keinem Feinde bedroht, doch werden links vom Wege 6 Flankeurs in der Entfernung von 5 bis 600 Schritten abgeschickt, welche die Gegend beobachten, und mit der Colonne in gleicher Höhe marschiren. Eine Viertelstunde rechts vom Wege feindlicherseits fällt die jenseitige Höhe in steilen Abhängen gegen den Bach, der den Weg in paralleler Richtung begleitet. Dichter Wald deckt diesen brüchigen Gebirgs-Terrain, und es ist nicht wahrscheinlich, daß eine feindliche Cavallerie-Truppe da herüber kann, während feindliches Fußvolk sich schwerlich in den offenen Zwischenraum vom Bach herwärts wagen wird. Allein zwischen Haushofen und dem Bache liegt ein Wäldchen, das der Escadrons-Chef, sobald er bey Haushofen ankam, durch Patronillen untersuchen, und während seines Aufenthaltes daselbst beobachten ließ. Er setzt sonach seine Vorsichtsmaßregeln fort, und läßt dieses Detaschement, einen Wachtmeister mit fünfzehn Pferden, den Bach aufwärts fortziehen, und somit seinen Colonnenmarsch gegen diese Seite hin decken. Dieses Detaschement ist von dem Flügel des zweyten Rittmeisters, und erhält den Auftrag, sich an denselben anzuschließen, sobald dieser die Bauernbacher Mühle an jenem Bache erreicht haben wird. Von Bauernbach, das nur einige Häuser hat, biegt nun der Flügel rechts nach der Mühle aus, die am Waldbach, doch an einem etwas sanfteren jenseitigen Bergabhange, liegt.

Der zweyte Rittmeister hält hier einen Augenblick still, um seinen fernern Marsch zu ordnen. Seine wichtigste Aufgabe ist nun, sich sogleich aller Wege zu versichern, die von Weilheim herüber nach Arnsried führen. Der Bothe erklärt ihm, daß von Weilheim sechs Wege in die Marschlinie der Escadron einfallen.

Zwey über Marenbach nach Mangelsried und Wolfersried.

Zwey durch Unter-Eberfingen über die Höhe Hofer nach Wolfersried und Arnsried.

Drey durch Unter- und Ober-Eberfingen nach Arnsried und Aige-Ried.

Diese Wege würden alle längs der Gebirgsverbindung mitten durch den Wald gekreuzt werden, wenn man von der Bauernbacher Mühle den gangbaren Abhang hinan ritte, und so wie man die Kante der Höhe erreicht, derselben dann links folge.

Nachdem nun der Bothe versichert, daß die Pferde ohne Anstand auf der Waldhöhe fortkommen werden, so beschließt der Rittmeister, dem Bothen zu folgen; indem er ihn scharf bewachen läßt, und mit dem Tode bedroht, im Fall er ihn auf Abwege führen würde.

In der Bauernbacher Mühle erkundiget sich der Rittmeister nach des Feindes Stellung, und erfährt, daß diese Gegend noch von keinem Feinde betreten worden, daß aber, nach Aussage der Bauern, Weilheim vom Feinde besetzt sey.

Der Flügel setzt sich nun mit einer Avantgarde von einem Corporal und sechs Mann in Marsch. Einige vertraute Mann begleiten ihn rechts auf mehrere hundert Schritte seitwärts, und durchsuchen die Gegend im Walde, und von der oberen Fläche herab bis an den Hoserbach. Die Arrieregarde besteht aus einem Corporal und sechs Mann, die langsam folgen, die Colonne stets im Auge behaltend. Nach zurückgelegter halber Stunde Weges erreicht die Colonne den ersten Weg in a, der von Marenbach nach Mangelsried führt.

Der Wachtmeister nebst acht Mann erhalten den Befehl, diesen Weg einzuschlagen, denselben in gerader Richtung durch den vorliegenden Wald bis Marenbach zu verfolgen, die Gegend daselbst und die Bewegung oder Stellung des Feindes auszuspähen, wo möglich sich mit dem Officier N. in Verbindung zu setzen, und dann im Rückwege durch Unter- und Ober-Eberfingen sich an den Lieutenant A anzuschließen, der auf dem zweyten Wege nach Marenbach folgen wird. Der Wachtmeister marschirt nun mit derselben Vorsicht, die der Officier N. auf seinem Zug beobachtete, über Marenbach

und Didenhausen fort, woselbst er mit dem Lieutenant N., wie bereits erwähnt ward, zusammentrifft. Nachdem er die Gefangenen daselbst übernommen hatte, kehrt er, der Weisung seines Rittmeisters zu Folge, in der Richtung von Unter- und Ober-Eberfingen zu seinem Flügel zurück.

Nach der Entsendung des Wachtmeisters, und nach zurückgelegter Strecke von ungefähr 1000 Schritten, erreicht die Mittel-Colonne den zweyten Weg bey b, der von Mangelsried und Wolfersried nach Marenbach führt. Der zweyte Rittmeister entsendet den Lieutenant A mit zehn Mann, um diesen Weg zu durchsuchen, mit dem Befehl, den Wachtmeister bey Marenbach an sich zu ziehen, mit demselben über Unter- und Ober-Eberfingen zurückzukehren, und sowohl im Hin- als Rückmarsch alle Seitenwege auszuspähen, die von feindlicher Seite her in seine Marschlinie einfallen. Er theilt ihm ferners mit, daß er selbst die Marschrichtung auf die Höhen hinter dem Dorfe Ober-Eberfingen nehmen, und ihn daselbst erwarten werde.

Der Lieutenant A folgt dem Weg durch den Wald, und kommt nach einer zurückgelegten Strecke von einer halben Stunde in den Waldweg, welchen der Wachtmeister bereits durchzog. Er erkennt den Hufschlag dieser Patrouille, und folgt derselben bis Marenbach, nachdem er rechts und links durch einzelne Flankeurs auf herrschenden Höhen, die bald nachher waldfreye Gegend durchspähen und öfters anhalten ließ, um auf den Schall eines etwa vorfallenden Gepläntels zu horchen, und sich dann dahin zu verfügen. Der Weg führt ihn über Marenbach hinaus, welches links jenseits des Baches bleibt.

Um sich zu überzeugen, ob Marenbach nicht etwa doch vom Feinde besetzt sey, hält er am Waldrand an, und sendet zwey vertraute Mann an die ersten Häuser, welche das Dorf, einer nach dem anderen, in einem Zwischenraum von fünfzig Schritten, links umreiten, und daselbst von den Bauern erfahren, daß so eben ähnliche Reiter da gewesen, und weiter nach Didenhausen geritten wären.

Sobald der Lieutenant sieht, daß diese zwey Mann ungehindert das Dorf umreiten, rückt er ohne längeren Aufenthalt, den Ort links lassend, fort, und zieht die Patrouille jenseits an sich. Er geht bis nahe an Didenhausen, indem er auf dem Wege links aus Marenbach, etwa 500 Schritte weit, eine Seitenpatrouille marschiren läßt, die von dem Rande des Bergabhanges das Thal links beobachtet. Rechts decken ihn Flankeurs auf dieselbe Distanz. Vor Didenhausen entdeckt die Patrouille links den Wachtmeister mit dem Transporte der Gefangenen jenseits des Baches. Ein paar Mann von der Patrouille reiten hin, um sich zu überzeugen, ob es nicht etwa eine feindliche Abtheilung sey; der Lieutenant vereiniget sich sodann mit dem Wachtmeister, indem er vor Didenhausen über den Bach reitet, und sie setzen unaufgehalten und mit Eile ihren Marsch über Gosenhofen nach Unter-Eberfingen fort. Sie sind zwar in dieser Richtung durch das Detaschement des Officiers N. gedeckt; doch hält Lieutenant A für nothwendig, nebst einer starken Arrieregarde von einem Corporal und sechs Mann, auch noch eine Patrouille von zwey Mann links wieder über Marenbach zu senden, die das Dorf noch einmahl umspähet, und dann nach Unter-Eberfingen zu folgen hat. Zehn Mann sind zur eigenen Sicherheit bey Begleitung der Gefangenen nothwendig.

Indeß hat der zweyte Rittmeister auf seinem Zug durch den Wald, stets der Gebirgsverbindung folgend, den dritten und vierten Weg in c und d gekreuzt, welche nähmlich beyde von Wolfersried und Arnsried zwischen Unter-Eberfingen und Marenbach nach Weilheim führen. Auf jedem derselben hat er einen Corporal mit sechs Mann abgesendet, die gleichmäßig den Befehl erhalten, die größte Aufmerksamkeit auf die Entdeckung des Feindes zu wenden, sich in der Verfolgung dieser Wege mit Lieutenant A und dem Wachtmeister zu vereinigen, und dann mit ihnen ebenfalls den Rückweg über Unter- und Ober-Eberfingen anzutreten, wo sie den Flügel finden würden. Diese beyden Patrouillen treffen ganz richtig auf

den Lieutenant A, und zwar die früher abgesendete bey Gosenhofen, und die andere auf der Höhe von Unter-Eberfingen, welches Dorf sie so eben untersuchen wollte. Lieutenant A fertiget nur zwey vertraute Mann mit folgendem Rapport an den Escadrons-Chef nach Arnsried ab:

Ich melde gehorsamst, daß ich mit den vier Detaschements, welche mein Rittmeister aus der Mittel-Colonne auf den mannigfaltigen, gegen Weilheim hinführenden Wegen abgesendet hatte, gegenwärtig bey Unter-Eberfingen vereiniget bin, welches Dorf ich im Rückzug von Didenhausen erreichte.

Ich habe zehn feindliche Husaren bey mir, welche der Lieutenant N. vor Weilheim gefangen nahm. Diese sagen aus, daß die Feinde nur Weilheim besetzt haben, übrigens die ganze feindliche Stellung jenseits der Amer sey. Das Weitere wird ihre mündliche Aussage aufklären. Feindliche Patrouillen dürften nun diese Gegend, durch uns aufmerksam gemacht, häufiger und tiefer durchstreifen; deßhalb ist Vorsicht nothwendig. Ich setze mit dreyßig Pferden den Marsch von hier nach Ober-Eberfingen fort. Es wird Nacht. Mein Rittmeister hat mit dem Flügel von der Bauernbacher Mühle die nächste Höhe vorwärts gewonnen, und zieht, dem Bergrücken folgend, durch den Wald, parallel mit dem Marsch des ersten Flügels. Ich hoffe in Ober-Eberfingen mich mit ihm zu vereinigen, indem er dahin seine Richtung nimmt.

Diese Meldung dictirt Lieutenant A zugleich auch dem Wachtmeister. Beyde Zettel, mit Bleystift geschrieben, werden abgesendet, und den beyden Dragonern Bothen aus Unter-Eberfingen beygegeben, die indeß schnell aufgetrieben wurden. Einer reitet damit nach Arnsried, der andere nach Aige-Ried, um entweder in dem einen oder in dem anderen Orte den Escadrons-Commandanten zu treffen. Im entgegengesetzten Falle reitet der Mann von Arnsried nach Aige-Ried vor. Der Lieutenant datirt mit Ort, Tag und Stunde.

Er setzt nun mit seinem im Ganzen dreyßig Pferde star-

ken Detaschement, bey schon einbrechender Nacht mit der verdoppelten bisherigen Vorsicht, den Marsch gerade über Ober-Eberfingen fort.

Auf den, in seiner fortgesetzten Richtung noch getroffenen zwey Communications-Wegen von Stadler über Ober- und Unter-Eberfingen nach Weilheim e und f, hatte der zweyte Rittmeister noch auf jeden eine Patrouille von vier Mann, mit dem Auftrage, gesendet, gerade nach dem jenseits des Waldes, eine halbe Stunde vorwärts, liegenden Dorf Unter-Eberfingen zu reiten, auf die Entdeckung des Feindes aufmerksam zu seyn, und von Unter-Eberfingen vereint, sogleich über Ober-Eberfingen nach Unter-Sechering zurückzukehren.

Diese beyden Patrouillen rücken so vor, daß ein Mann vorwärts, einer rückwärts auf fünfzig Schritte, und zwey in der Mitte reiten; sie horchen auf jeden Laut, untersuchen jeden einfallenden Waldweg, verlieren aber ihre zu nehmende Richtung nie aus dem Auge, langen glücklich in Unter-Eberfingen an, vereinigen sich daselbst unter dem Befehl des vom zweyten Rittmeister früher hierzu bestimmten Gemeinen, und erfahren, daß so eben ein starkes Detaschement ihrer Leute (Lieutenant A) nach Ober-Eberfingen abzog, wovon sie zwar schon durch den Ordonanz-Dragoner benachrichtiget wurden, den sie in der offenen Gegend zwischen dem Walde und dem Dorfe begegneten, gehörig stellten, und über seine weitere, nach Arnsried zu nehmende Richtung unterrichteten. Sie kehren nun auch über Ober-Eberfingen zurück, und da sie keine andere Truppe mehr hinter sich haben, machen sie unter sich einen Vor- und Nachtrab aus, und marschiren mit der größten Aufmerksamkeit, entschlossen, sich in jedem Fall gegen Ober-Eberfingen durchzuschlagen.

Der zweyte Rittmeister hat bereits längst die freye Höhe von Ober-Eberfingen am Waldrand, und am Wege nach Unter-Sechering erreicht, dem Escadrons-Commandanten von dort nach Arnsried über das Veranlaßte und über seine Aufstellung hinter Ober-Eberfingen Bericht er-

stattet, und gemeldet, wie er nach Vereinigung mit seinen Entsendungen, die er längstens in einer Stunde erwartet, sogleich nach Unter-Sechering marschiren werde. Lieutenant A vereiniget sich auch wirklich bald nachher mit demselben, nachdem er von einer der indeß ausgestellten doppelten Sicherheits-Vedetten des Flügels mit seinem Detaschement zur Abgabe der Losung gestellt, und dann zur Aufstellung des zweyten Rittmeisters geführt wurde.

Nach erhaltenem Rapport über das Geschehene, und Uebernahme der Gefangenen, setzt der vereinigte Flügel seinen Marsch nach Unter-Sechering weiter fort.

Bevor wir aber demselben folgen, müssen wir einen Blick auf die noch zu durchziehende Gegend machen. Bey Eberfingen theilt sich der Weg. Einer geht nach Aige-Ried, der andere nach Unter-Sechering. Beyde bedecken Waldstriche in bedeutenden Strecken. Der Weg nach Aige-Ried muß gesichert werden, denn wahrscheinlich hat der erste Flügel diesen Ort noch nicht hinter sich. Der zweyte Rittmeister sendet daher den Lieutenant A mit einem Zug auf den Weg über Aige-Ried nach Ober Sechering, und schlägt mit dem anderen Zug den Weg über West-Linden nach Unter-Sechering ein, um dieses Dorf (wenige Häuser) bey einbrechender Nacht nicht zwischen sich und dem Lieutenant zu lassen.

Lieutenant A muß in seiner Richtung sich mit dem ersten Flügel vereinigen; um diesen nicht bloß zu stellen, hat er bey Aige-Ried, mit vorsichtiger Ausstellung mehrerer Sicherheitsposten, auf denselben zu warten, im Fall derselbe dieses Dorf noch nicht zurückgelegt hat. Beyde Züge setzen sich in Marsch. Jeder hat eine Avantgarde von einem Corporal und vier Mann und eine Arrieregarde von einem Corporal und sechs Mann. In jeder Flanke reiten zwey Mann als Flankeurs; da es jedoch schon sehr dunkel ist, so bleibet der Vor- und Nachtrab nur auf höchstens fünfzig, und die Flankeurs auf achtzig Schritte von der Truppe entfernt. Letztere reiten am beyderseitigen Waldrande in gleicher Höhe mit

der Truppe, halten aber öfters an, um den Marsch der letzteren aus dem Geräusch des Huftrittes und der Waffen zu hören, und sich von derselben nicht zu verlieren.

Eben so die Avantgarde, um keine zu großen Zwischenräume von der Truppe und von dieser zur Arrieregarde zu veranlassen, und somit der letzteren Zeit zu verschaffen, auf ferne rückwärtige Bewegungen eines sich etwa nähernden Feindes zu horchen. Der Marsch geht still und langsam vor sich. Jedes Feuerschlagen wird bey strengster Strafe untersagt, jeder Laut verbothen.

Die Wälder werden nicht durchsucht; das würde in der Nacht nur ein zweckloses Umherirren und unnöthigen Zeitverlust verursachen. In Unter- und Ober-Sechering so schnell als möglich einzutreffen, ist nun einzig das zu erreichende Ziel, um daselbst die ganze Escadron zu vereinigen.

Der erste Flügel hatte Aige-Ried noch nicht zurückgelegt, als Lieutenant A daselbst eintrifft. Er stellt sich daher vor dem Orte auf, hält in kurzen Distanzen vier doppelte Schildwachen rings um sich herum, die sich gegenseitig durch fortwährendes Auf- und Abreiten einzelner Männer in ununterbrochener Verbindung halten. Er läßt nicht absitzen, sondern erwartet still und ruhig den ersten Flügel, dem er noch insbesondere, auf der Seite des Dorfes Stadler, woher derselbe kommen muß, zwey Mann entgegenstellt.

Wir wenden uns nun zu dem Marsche dieses ersten Flügels. Von Bauernbach rückt der Escadrons-Commandant langsam über die waldfreyen Höhen mit seiner Vor- und Nachhuth nach Jenhausen fort.

Seine Flankeurs durchstreifen die kahlen Höher. von Operied, jene rechts halten fortwährend auch den Marsch des zweyten Flügels im Auge. Durch den Wald von Wolfsried wird mehr Vorsicht nöthig, und eine vorangeschickte Patrouille von vier Mann und einem Corporal untersucht den Weg bis Arnsried.

Hier marschirt der Flügel auf, um Nachrichten von dem Detaschement zu erwarten. Ringsherum werden Sicherheits-

posten ausgestellt; alles bleibt zu Pferde; zwey von Unter-Officiers geführte Patrouillen, jede von vier Mann, werden abgesendet, um sich auf dem Wege nach den Häusern von Hofer mit dem zweyten Flügel in Verbindung zu setzen.

Durch diese erfährt der Escadrons-Commandant den Marsch des zweyten Rittmeisters nach Ober-Eberfingen, so wie, daß er bereits Marenbach abpatrouilliren ließ.

Der erste Flügel bricht aus der Stellung bey Arnsried erst dann auf, wenn er den Rapport des zweyten Rittmeisters von Ober-Eberfingen erhält, der aber früher eintrifft, als jener des Lieutenant A. Er sieht daraus, daß durch die Erreichung Ober-Eberfingens sein Marsch für jeden Fall gesichert ist, und vereiniget sich daher, wie bereits bemerkt, bey Aige-Ried mit Lieutenant A, indem er vor dem Dorfe, von den gegen ihn aufgestellten zwey Dragonern, gehörig gestellt, und zu dem Zuge des Lieutenant A geführt wird, welcher auf seinem Posten diese Vereinigung erwartet. Der Zug macht nun mit der bisherigen Vorsicht den Nachtrab, und so trifft der Escadrons-Commandant zu Ober-Sechering ein.

Der zweyte Rittmeister hat West-Linden unbesetzt gefunden, und langt ohne Anstand zu Unter-Sechering an. Er findet daselbst die Vorposten der aufzusuchenden Colonne, und sendet sogleich einen Corporal mit zwey Mann nach Ober-Sechering, um den ersten Flügel daselbst aufzusuchen. Dieser Unter-Officier begegnet dem Wachtmeister des ersten Flügels mit drey Mann, welcher in derselben Absicht nach Unter-Sechering abgesendet wurde, und dem zweyten Rittmeister persönlich den mündlichen Befehl zu überbringen hat, nach Ober-Sechering einzurücken, auch den Lieutenant N, wenn derselbe noch nicht eingetroffen wäre, durch einen zurückzulassenden Dragoner seines Flügels, denselben Befehl ertheilen zu lassen, indem diese Gegend bereits von der gesuchten Armee-Abtheilung besetzt sey. Der Escadrons-Commandant meldet sich sogleich bey dem Commandanten

der Avantgarde, und eilt, seinem General den Rapport nach Manetzhausen zu senden.

Dieser Rapport muß erschöpfend seyn. Er darf dem General keine Undeutlichkeit über die Beschaffenheit und den Zusammenhang des durchzogenen Terrains, oder Zweifel über die Stellung des Feindes sowohl gegen Manetzhausen, als gegen die Vorposten der hier gefundenen Seiten-Colonne übrig lassen, und muß ihn vollkommen über die Möglichkeit, so wie über die Art und Weise aufklären, wie die Verbindung mit dieser Colonne herzustellen ist.

Zu diesem Ende dürfte der Rapport etwa folgender Maßen lauten:

Ich bin hier um zehn Uhr Nachts eingetroffen, und befinde mich bereits bey der Avantgarde der aufgesuchten Colonne bey dem Herrn General P, welcher erstere befehliget.

Ich habe diesen Marsch in drey Linien zurückgelegt; auf der einen längs der Amer erfuhr ich durch die Streifpatrouille des Herrn Lieutenant N, der seine Aufgabe mit Einsicht und Thätigkeit löste, daß der Feind hinter der Amer stehe, und bloß Weilheim und Polingen besetzt habe, um auf dem rechten Ufer der Amer unsere beyderseitigen Unternehmungen zu beobachten.

Die durch Lieutenant N. gemachten Gefangenen, welche ich hier dem Herrn General P übergab, sagen Folgendes aus ꝛc. ꝛc.

Auf meiner zweyten Marschlinie über Unter- und Ober-Eberfingen, welche Herr Rittmeister F mit dem zweyten Flügel einschlug, fand sich, daß diese Gegend vom Feinde gar nicht betreten ward, wodurch es sich immer mehr bestätiget, daß er sich bloß auf die Besetzung Weilheims und Polingens beschränkt.

Auf der dritten mir unmittelbar vorgeschriebenen Marschlinie über Arnsried, überzeugte ich mich, daß diese die geeignetste sey, während unseres Aufenthaltes an der Amer, die Verbindung mit Sechering zu unterhalten, woselbst morgen

das Hauptquartier der Gebirgs-Colonne eintrifft, während die Avantgarde derselben nach Hugelfingen und Etting vorgeschoben wird.

Unter-Eberfingen und Marenbach sind unfehlbar die Schlüssel der zwischen Sechering und Manetzhausen liegenden Gegend. In diesen beyden Orten verbinden sich alle Wege, die von Weilheim herüber nach Arnsried führen. Sind diese beyden Orte besetzt, so ist Arnsried und die ganze Strecke, die ich so eben mit dem ersten Flügel durchzog, gedeckt.

Eine verhältnißmäßige Abtheilung, die sich bey Marenbach und Unter-Eberfingen aufstellt, mit ihrer Vorhuth Didenhausen und Gosenhofen besetzt, sich links mit den Vorposten des Corps bey Sechering durch den Wald gegen Etting und Lengelach hin, rechts aber längs der Waldgränze mit den bis Didenhofen vorzuschiebenden Vorposten des Corps von Manetzhausen verbindet, wird diese beyden Corps unmittelbar im Zusammenhange erhalten.

Ich erwarte Ew. Exc. fernere Befehle.

Mit dieser Meldung wird sogleich ein tüchtiger und vertrauter Corporal mit sechs Dragonern über Arnsried und Bauernbach nach Manetzhausen abgefertiget, der diesen Marsch in der Nacht, einen Mann als Vorhuth, einen als Nachhuth, einen links den andern rechts, alle nur auf zwanzig Schritte um sich her vertheilend, mit aller möglichen Vorsicht und Eile, ohne ein Wort zu sprechen oder Feuer zu schlagen, zurücklegt, und gegen Morgen den Bericht zu Manetzhausen dem commandirenden General überbringt.

## Marsch einer Cavallerie-Division in flacher Gegend vor dem Feinde.

Von dem Befehlshaber eines Vortrabs, der in der Vorrückung von Wien nach Ungarn, von Oedenburg bis Egyed vorgegangen ist, und sich am linken Raabufer festsetzen soll, erhält ein Stabs-Officier den Auftrag, mit ei-

ner Division Husaren das linke Ufer der Raab bey Arpás, und das rechte Marczal-Ufer bey Moriczhida, und weiter bis an die von Papa über Gyarmat und Sz. Kúth nach Teth führende Straße zu untersuchen, um sich daselbst von der Annäherung, oder bereits bezogenen Stellung des Feindes zu überzeugen. Der Stabs-Officier bricht vor Tages-Anbruch von Egyed auf; Plan Nr. 12.

Bis Arpás hat derselbe bloß ein einziges Object seiner zu nehmenden Richtung, da nur hier sein Uebergangspunct über die Raab ist. Jene bey Sobor rechts, und Kis-Baboth oberhalb Sz. Miklos links, liegen außer dem Gebiethe seines Auftrages. Diese Puncte sind ihm nur in so weit wichtig, als er bey seiner Vorrückung mit jenen Abtheilungen in gleicher Höhe und in Verbindung bleiben muß, die unter einem dahin abgesendet werden, wovon er schon in dem ihm zugeschickten Befehle, in die Kenntniß gesetzt worden seyn wird; da es sich vor dem Feinde bey jeder vorhabenden Bewegung hauptsächlich darum handelt, zu wissen, was in den Flanken der Bewegung vorgeht, um sich entweder dort gegen den Feind sicher zu stellen, oder unserseits auf beyden Flügeln in Verbindung zu bleiben.

Er bestimmt daher zwey verläßliche Unter-Officiers, jeden mit sechs Pferden, wovon einer rechts auf dem Wege nach Sobor, der andere links auf dem Wege nach Kis-Baboth vorgeht, und die dahin entsendeten Abtheilungen zu erspähen trachtet, welche sie sodann seitwärts begleiten; indem von Zeit zu Zeit ein paar Mann, hin und wieder reitend, die Verbindung mit den Flanken-Patrouillen dieser Abtheilungen erhalten, und somit fortwährend sich überzeugen, ob sich nicht etwa feindliche Parteyen durchschleichen.

Für den Marsch der Division wird eine starke, aus einem Flügel bestehende Avantgarde gebildet, welche 500 Schritte vor der Division marschirt. Dieser Flügel entsendet einen Corporal mit zwölf Mann als äußersten Vortrab

auf 150 Schritte vorwärts. Zwey Mann davon bilden die Spitze desselben. Der die Avantgarde bildende Flügel, so wie die folgende Division, senden nebst dem noch von jedem Zuge zwey vertraute und geschickte Männer als Flankeurs in jede der Flanken, welche 5 bis 600 Schritte seitwärts die Gegend beleuchten, und besonders auf die Bewegung oder Meldungen der bereits von Egyed abgegangenen Seiten-Patrouillen, nach Sobor und Kis-Baboth hin, Acht haben. In jede der Flanken wird ein vertrauter Unter-Officier commandirt, der diese Flankeurs führt; somit bildet sich zwischen den nach Sobor und Kis-Baboth ziehenden Abtheilungen, und der Division unseres Stabs-Officieres, ein Netz beobachtender Patrouillen und Flankeurs.

Auf diese Art erreicht die Division den Fuß der Höhe K 2000 Schritte von Arpás.

Eine von der Raab gegen diese Höhe sich heraufziehende Waldspitze dehnt sich beynahe bis auf die Kuppe derselben. Der Rittmeister von der Avantgarde rückt noch bis zu dem Kreuz C und läßt sogleich dieses Gehölz bis an die Raab hin durch Patrouillen von zwey bis drey Mann durchsuchen; andere kleine Patrouillen sendet er gegen das Dorf, indem sie die Höhe A und O zu gewinnen trachten, dann an die ersten Häuser reiten, und von den Bauern erfahren, daß weder in Arpás noch bis jetzt auch in Moriczhida, ein Feind zu sehen war.

Die Flankeurs des rechten Flügels reiten das Plateau rechts von der Straße ab, verfügen sich auf den Abhang B, und durchstreifen das Gehölze D, während jene links die Höhe K umreiten, und den Waldstrich bis an die Raab durchdringen.

Während dessen hält die Division zwischen den Höhen g und K in der Tiefe gedeckt; der Stabs-Officier erwartet daselbst die Nachrichten von der Avantgarde und den Flankeurs.

Auf die Meldung, daß Arpás vom Feinde unbesetzt sey, rückt der Flügel, und nach ihm die Division gegen das Dorf.

Die Flankeurs begleiten beyderseits die Raab, umreiten sodann das Dorf, während die Avantgarde durch dasselbe marschirt, wobey jedes Seitengäßchen vorher durch kleine Patrouillen untersucht wird. Bey P vereinigen sich die Flankeurs mit der Avantgarde.

Die Division hält vor dem Dorfe. Die aus einem Corporal und zwölf Pferden bestehende Arrieregarde stellt auf den Höhen A und B Beobachtungsposten von einzelnen Männern aus, und rückt erst nach eintreffender Meldung, daß die Avantgarde über der Brücke sey, mit der Division durch das Dorf.

Der ganze Grund zwischen der Raab und der Marczal ist für Reiterey unzugänglich. Ein Damm führt bis zur Brücke über die Marczal, der aber unmittelbar aus der Waldspitze E bedroht ist.

Der Rittmeister von der Avantgarde sendet vier Mann auf den Damm gegen die Brücke über die Marczal. Langen sie daselbst an, ohne daß auf sie aus dem Walde Feuer gegeben wird, und finden sie die Brücke unbesetzt, so ist mit aller Wahrscheinlichkeit nicht nur der Wald, sondern auch das Dorf vom Feinde frey.

Sie untersuchen das letztere, überzeugen sich, daß kein Feind da sey, und kundschaften bey den Bauern aus, daß wohl in Papa, aber noch nicht in dieser Gegend, etwas vom Feinde gesehen worden sey. Rechts vom Damme führt ein Weg auf die Höhe G, welcher bey trockener Jahreszeit auch mit Pferden betreten werden kann.

Die auf der rechten Seite befindlichen Flankeurs eilen nach den Höhen G, U und T vor, von wo sie die jenseitige Gegend und den Weg nach Csikvánd übersehen.

Der Rittmeister sendet an den Stabs-Officier über das Veranlaßte den Rapport, und die Division rückt durch Arpás. Sobald sie aus dem Dorfe herauskommt, marschirt sie gleich hinter dem Orte, etwa 300 Schritt vor der Brücke, auf; die Avantgarde setzt indeß über das Defilee, von ihren vorgeschickten Patrouillen gedeckt.

Die Verbindungs-Patrouillen gegen Sobor und Kis-Baboth haben den Befehl, sobald sie an die sumpfigen Ufer der Raab kommen, nicht gegen Arpás zurückzukehren, sondern sich nach Sobor und Kis-Baboth im Trabe zu begeben, daselbst mit den betreffenden Abtheilungen über die Raab und die Marczal zu setzen, und dann erst wieder ihre Richtung gegen die Division hin, an dem rechten Ufer der Marczal zu nehmen; jedoch dabey immer mit den Patrouillen der Seiten-Abtheilungen in Verbindung zu bleiben, somit fortwährend die Flanken der Division sicher zu stellen, die Entdeckung des Feindes durch gut berittene, wohl orientirte Leute in der schnellsten Bewegung dem Stabs-Officier zu melden, und in diesem Falle sich langsam gegen die Division hinzuziehen.

Es ist wohl kein Zweifel, daß in dieser flachen Gegend, Verbindnngen einerseits von Sobor entweder über Nagy-Malomsok oder geradezu nach Csikvánd, und anderseits von Kis-Baboth, vermuthlich über Sz. Miklos nach Teth führen müssen, auf welchen allein die Moräste der Raab und der Marczal zu betreten seyn dürften, indem bis zu diesen beyden Flügelpuncten die Ufer dieser beyden Flüsse ungangbar sind.

Auf diesen Wegen also werden seine Seiten-Patrouillen, und durch diese die beyden Seiten-Colonnen wieder mit ihm in Verbindung kommen, sobald er über die Marczal bey Moriczhida gesetzt seyn wird. Es frägt sich aber, ob der Feind auf seinem Zuge von Papa herab, nicht etwa bereits Nagy-Malomsok besetzt haben wird. Sz. Miklos wird wahrscheinlich unbesetzt seyn, so lange Moriczhida frey ist.

Seine rechte Flanke ist daher mit dem ersten Schritt über die Marczal die bedrohtere, und dahin hat er vorzüglich in der Vorrückung nach Teth und Gyarmat seine Aufmerksamkeit zu wenden, um nicht von Moriczhida abgeschnitten zu werden.

Die Lipskische Karte (Plan Nr. 13) zeigt ihm, daß ein Waldstrich die Gegend zwischen Gyarmat und Teth be-

deckt, durch welchen eben die Straße von Papa, die Gränze seiner anbefohlenen Nachforschungen, zieht. Wirft der Feind sich in diesen Wald, so ist, wenn auch sein rechter Flügel nicht schon von Malomsok her bedroht wäre, doch gewiß sein linker, der von Moriczhida gerade nach Teth vorrückt, von Moriczhida abgeschnitten.

Er entwirft diesen Betrachtungen gemäß die Disposition zur Vorrückung gegen die Straße von Papa nach Teth, folgender Maßen:

Eine Abtheilung marschirt nach Teth.

Eine Ablheilung über Csikvánd nach Gyarmat.

Vorher aber geht eine starke Patrouille gegen Nagy-Malomsok.

Eine andere starke Patrouille zieht in gleicher Höhe mit den vorrückenden zwey Colonnen in den Wald zwischen Csikvánd und Sz. Kúth, welche die Verbindung zwischen ihnen unterhält und jede der beyden Abtheilungen bey Zeiten benachrichtiget, wenn sie, mittelst einer schnellen Vorrückung des Feindes durch den Wald, bedroht würden.

Moriczhida, als ein im Rücken bleibendes Defilee, besetzt zu behalten, ist hier nicht möglich, denn die Division ist zu schwach, um durch abgesessene Mannschaft die drey weitläufigen Eingänge in das Dorf zu vertheidigen; was doch geschehen muß, um sich des Uebergangs über die Marczal zu versichern, zu welchem man, der Sümpfe wegen, nur unmittelbar durch das Dorf gelangt. Die buchstäbliche Lösung der Aufgabe unseres Stabs-Officiers hängt also unmittelbar davon ab, daß die nach Sobor entsendete Abtheilung so schnell als möglich Nagy-Malomsok gewinne, da in diesem Falle der Feind, sich durch seine Patrouillen bald davon überzeugend, und somit in seiner linken Flanke bedroht, nicht so schnell nach Moriczhida vorprellen, und die Division hier vor der Marczal abschneiden kann.

Die Entfernung Nagy-Malomsoks von Egyed ist bey weitem größer, als jene von Egyed nach Moriczhida. Der Stabs-Officier darf daher nicht früher in der Fläche über die Marczal

voreilen, als bis er die Wahrscheinlichkeit für sich hat, daß Nagy=Malomsok unsererseits erreicht sey; doch kann er eben so wenig sich hier zu lange aufhalten, oder wohl gar erst Meldungen über die Besetzung Nagy=Malomsoks erwarten wollen; denn so wie das kluge Zögern dem wesentlichen Zweck seiner Sendung, nähmlich den Feind auszuspähen und darüber mit Sicherheit und so schnell als möglich Bericht zu erstatten, sehr wohl entspricht; so ist doch der buchstäbliche Inhalt seines Auftrages unbedingt, dem Feind bis an die Straße von Papa nach Teth entgegen zu gehen.

Zur bestmöglichen Vereinigung von beyden dient daher die starke Patrouille von Nagy=Malomsok, welche für den Fall, daß dieser Ort von uns noch nicht besetzt wäre, wenigstens die rechte Flanke der Division hinreichend deckt.

Der geschickteste und unternehmendste Officier erhält hierzu den Auftrag. Es werden ihm 25 auserlesene, am besten berittene Husaren und zwey Corporale mitgegeben. Der ihm ertheilte Befehl lautet: sobald er mit der Avantgarde über Moriczhida hinauskommen wird, sogleich den Weg rechts, (über X und Y) nach Nagy=Malomsok einzuschlagen, und auf den Corporal und sechs Mann Acht zu haben, die von daher sich an die Division anschließen sollen, oder auf die Patrouillen von der über Sobor entsendeten Abtheilung, denen er begegnen dürfte. Jede Entdeckung des Feindes hat er aber sogleich dem Stabs=Officier anzuzeigen, welcher bey der Abtheilung aufzusuchen ist, die den Weg von Moriczhida nach Csikvánd und Gyarmath einschlägt. In diesem Falle habe Lieutenant N. seinen Rückzug nicht nach Morcizhida, um den Feind nicht dahin zu führen, sondern entweder nach Csikvánd oder gegen den Stabs=Officier hin zu nehmen, von dessen Bewegung er fortwährend in Kenntniß zu bleiben hat.

Die Avantgarde der Division ist indessen, wie bereits bemerkt, mit der bisherigen Vorsicht über den Damm bis an die Brücken von Moriczhida vorgerückt. Der Flügel marschirte mit zweyen auf dem Damm, während der Corporal mit den

zwölf Mann des Vortrabs einzeln, auf 300 Schritte voraus, die Brücke erreichten, und schnell über dieselbe setzten.

Moriczhida hat drey Gassen. Der Rittmeister sendet den Wachtmeister mit acht Mann die Gasse links, einen Lieutenant mit zwölf Mann in die Gasse rechts, und folgt langsam mit dem Reste, während jene beyden die Seitengassen schnell durchreiten. Der Lieutenant kommt bey S aus dem Dorf, indem er sich stets rechts hält. Der Wachtmeister erwartet vor der Höhe F seinen Rittmeister, indem er mit ein paar Mann sich sogleich auf diesen, die Gegend überherrschenden Hügel begibt, um die Umgegend zu beobachten; denn er hat sich durch einzelne Männer überzeugt, daß links vom Dorfe kein Reiter durch den Sumpf zu kommen vermag, somit die linke Flanke gesichert ist.

Der Rittmeister schickt nun eine Patrouille nach der Höhe I; auch diese entdeckt nichts vom Feinde. Der Stabs-Officier, welcher sich bey der Avantgarde befindet, sendet sogleich einen Zug auf diese Höhe I mit dem Befehle sich daselbst, vom Terrain-Abhang gedeckt, aufzustellen, auf die höchste Fläche aber eine einfache Vedette vorzuschieben, welche den Weg von Teth und von dem Meierhof Pitger beobachtet.

Den anderen Zug sendet er rechts auf die Höhe V vor, um gleichmäßig den Weg von Sz. Kúth und von Csikvánd zu beobachten.

Der Lieutenant N. marschirt mit seinen 25 Pferden gegen X ab, um die Patrouille nach Nagy-Malomsok zu machen; die Division rückt sogleich durch Moriczhida, und marschirt in F auf.

Kleine Patrouillen zu drey Mann durchspähen die vorliegende Gegend zwischen Pitger und Koplallo, und kehren mit der Meldung zurück, nichts vom Feinde entdeckt zu haben.

Nachdem nun sowohl die Seiten-Colonne rechts, als selbst auch der Lieutenant N. Nagy-Malomsok erreicht haben können; so rückt der Stabs-Officier aus seiner Stellung von

Moriczhida. Die erste Escadron, mit welcher der Stabs-Officier marschirt, rückt auf dem Weg nach Csikvánd vor, die zweyte hat auf dem Weg nach Teth bis zu diesem Orte vorzugehen, daselbst Nachricht vom Feinde einzuhohlen, und auf die Vorrückung desselben auf der Straße von Sz. Kúth gegen Teth besonders Acht zu geben; alle Ereignisse aber nach Csikvánd zu melden.

Lieutenant A mit 20 Pferden und zwey Corporals, die aus der ganzen Division zusammengesetzt werden,*) marschirt auf dem Weg nach Sz. Kúth durch den Wald. Diese drey Colonnen müssen während ihrer Vorrückung durch gegenseitig abgesendete Patrouillen fortwährend in engster Verbindung unter einander bleiben.

Das Rückzugs-Object für alle ist Moriczhida, weßhalb jeder sich seiner Rückzugslinie dahin bestmöglich zu versichern hat. Nur in dem außerordentlichen Falle, wenn Moriczhida früher vom Feinde, als von der gesammten Division erreicht würde, erstattet derjenige, der dem Feind daselbst noch zuvorkommen könnte, augenblicklich die Meldung davon nach Egyed.

In diesem Falle hätten sich die übrigen Theile der Division bey Sz. Miklos hinter der Marczal zu sammeln.

Wir wollen nun einer jeden dieser vier verschiedenen detaschirten Abtheilungen folgen, und ihre Benehmungsart im Detail, und mit Berücksichtigung der Gegend, die sie durchziehen, untersuchen.

Lieutenant N. hat die Höhe von Y, ohne irgend etwas entdeckt zu haben, erreicht. Er marschirt, mit einem Corporal und drey Mann als Vortrab, in einer Entfernung von 150 Schritten, und einem Corporal mit drey Mann als Nachtrab in derselben Entfernung. Von jeder Seite begleiten ihn

---

*) Die auserlesensten bravsten Leute befinden sich bey den beyden Detaschements. Durch die Zusammensetzung derselben wird das nöthige Verhältniß der getheilten Kräfte nicht gestört.

zwey der vertrautesten Leute, die auf 5 bis 600 Schritte rechts das Ufer der Marczal, und links den Weg nach Csikvánd in den Augen behalten. Letztere geben zugleich auf die Bewegung des Stabs-Officiers Acht, der aber noch rückwärts in F steht, als Lieutenant N. bereits bey Y anlangt. Ein einziger Weg führt hier weiter über den Moosbach. Der Bothe führt das Detaschement auf demselben behuthsam und einzeln über den Sumpf; etwa 1000 Schritte weiter durchreiten sie eine ähnliche Niederung, und erblicken, nach einer zurückgelegten Strecke von ein und einer halben Stunde Weges, das Dorf Nagy-Malomsok. Mit dem Dorf zugleich entdeckt Lieutenant N. einzelne Reiter und bald hinter denselben eine geschlossene Truppe, die eben aus dem Dorf herausmarschiren scheint. Die Entfernung ist noch zu bedeutend, um auszunehmen, ob es feindliche oder andere Truppen sind; er sendet daher seinen Vortrab derselben rasch entgegen, und rückt langsam nach.

Die Patrouille muß unter den Augen jener Truppe vorgehen, denn die Vertiefungen des Bodens sind unsichere Moose, über welche nur hier und da ein Weg führt, und erlauben folglich der Patrouille nicht, in der Tiefe unentdeckt heranzukommen; deßhalb rückt sie, um bald klar zu sehen, im kleinen Trabe vor. Die einzelnen Reiter des jenseitigen Vortrabs kommen ihr eben so rasch entgegen; es fallen bey ihrer Annäherung einige Pistolenschüsse, die dem Lieutenant N. sogleich die Gewißheit geben, daß er feindliche Reiter vor sich habe, deren Anzahl er, nachdem sie nun gänzlich aus dem Dorfe heraus ist, ungefähr auf 400 Pferde schätzt.

Seine Patrouille kehrt nun eiligst zurück, die feindlichen Reiter ihr nach bis an den nächsten Sumpf. In der Vertiefung des Terrains verlieren diese unsere Husaren aus dem Auge, die mit einigen Sätzen den Moosgrund herüberjagen, welchen die, mit dem Terrain unbekannten Gegner nicht mehr zu durchreiten wagen.

Der Lieutenant N. bildet seinen Nachtrab aus dem andern Unter-Officier mit vier Mann, die den Befehl erhal-

ten, die flüchtige Patrouille aufzunehmen, sich mit einzelnen feindlichen Reitern herumzuschießen, und so seinen Rückzug zu decken.

Ein vertrauter Gemeiner wird augenblicklich an den Stabs-Officier, in der Richtung von Csikvánd, mit der Meldung von dem Entdeckten abgesendet, der von dort dem Wege nach Moriczhida folgt. Ein anderer wird zugleich mit ihm, in der Richtung zwischen X und Csikvánd, abgeschickt, damit einer von beyden zuverlässig die Meldung überbringe.

Lieutenant N., der indessen seine Flankeurs gesammelt, und die flüchtige Patrouille an sich gezogen hat, wird durch die feindlichen Vorläufer von weiten verfolgt, die dessen Richtungslinie beobachten. Er nimmt diese, dem erhaltenen Befehle gemäß, nicht nach Moriczhida, sondern zwischen X und Csikvánd, und erreicht die Höhe dieses Dorfes kaum vor dem feindlichen Vortrabe, der von Nagy-Malomsok dahin zog.

Von diesem entdeckt, wird er durch eine starke feindliche Abtheilung attakirt; es bleibt ihm nichts anders übrig, als sich schnell dem Angriffe zu entziehen. Sein gut berittener Bothe führt ihn auf dem Wege nach Moriczhida dem Stabs-Officier entgegen. Nachdem er sich durch seine Flankeurs die Ueberzeugung verschafft hat, daß die entdeckte feindliche Colonne gar nichts in ihre linke Flanke detaschirt hatte, sondern gerade nach Csikvánd marschirte; so hat er wenigstens die Beruhigung, daß die rechte Flanke der Division, somit der Rückzug über die Marczal, nicht gefährdet sey.

Er wird endlich gesprengt, und nach etwa 2000 zurückgelegten Schritten stößt er auf den, aus einem Zuge bestehenden Vortrab der ersten Escadron, der sogleich aufmarschirt. Der nachjagende Feind hält augenblicklich beym Anblick dieser Truppe. Lieutenant N. sammelt seine Leute hinter diesem Zuge, und schließt sich an denselben an, während einzelne Leute zum Plänkeln vorreiten. Es wird dem Stabs-Officier das Eintreffen des Lieutenants N., so wie das Erscheinen des Feindes zugleich gemeldet.

Der Stabs-Officier ist mit der ersten Escadron aus

seiner Stellung hinter F aufgebrochen, sobald die ausgesendeten Patrouillen, wie gesagt, die vorliegende Gegend beleuchtet hatten. Mit ihm zugleich brach der Lieutenant A und die zweyte Escadron auf. Er hatte seinen Marsch mit einem Vortrabe von einem Zug, einem Nachtrabe von einem Corporal und sechs Mann, und zwey Mann von jedem Zug als Flankeurs in jeder Seite fortgesetzt.

Bey V hatte sich Lieutenant A von ihm getrennt, indem daselbst der Weg nach Sz. Kúth links ausbog. Unter der Höhe bey X wurde diesem Officier schon eine Seitenpatrouille nachgesendet, um die Verbindung mit ihm zu erhalten.

In dem Augenblicke nun, als dem Stabs-Officier gemeldet wird, daß sein Vortrab mit dem Feinde zusammen getroffen ist, kann Lieutenant A den Punct r an der Waldgränze auf dem Wege nach Sz. Kúth, etwa noch 2000 Schritte von diesem Dorf, erreicht haben; der Stabs-Officier sendet daher einen gut orientirten Husaren an ihn, mit dem Befehl, schnell gegen die Straße von Teth zu streifen, um sich von den Bewegungen des Feindes daselbst zu überzeugen, dann sich sogleich gegen Moriczhida, oder im schlimmsten Falle, gegen St. Miklos zurückzuziehen.

Diesen Befehl soll derselbe sogleich auch der zweyten Escadron zusenden. Der Husar muß aber einen sicheren Weg einschlagen; er reitet folglich rückwärts um den Wald im Trab und Galopp herum.

Unterdessen hat der feindliche Vortrab eine Abtheilung von 100 Pferden entwickelt, die mit dem Zuge der ersten Escadron plänkelt, langsam gegen denselben vorrückt, und somit diesen zwingt, sich an die Escadron zurückzuziehen. Der Stabs-Officier prüft noch einmahl seine Aufgabe, und findet, daß es sich hier nicht darum handelt, den Feind aufzuhalten, sondern bloß einige Gefangene zu machen, um von ihnen die Richtung und Stärke der feindlichen Colonnen zu erfahren, dann aber sich, sobald als möglich, ihm zu entziehen, das linke Ufer der Marczal wieder zu gewinnen, und dessen Vorrücken eiligst nach Egyed zu berichten.

Allein der Umstand, daß Lieutenant N. den Feind mit sich herangebracht hat, erschwert, bey den viel geringeren Streitkräften des Stabs-Officiers, den Rückzug im Angesichte des Feindes außerordentlich.

Moriczhida ist das strategische Rückzugs-Object, das erreicht, folglich gedeckt werden muß. Der Rückzug muß daher, um nicht von dort abgeschnitten zu werden, sogleich die Richtung gegen die Marczal-Brücke gewinnen, und somit über X und S genommen werden, während Lieutenant A den Weg über V und F, die zweyte Escadron aber ihre vorige Marschlinie zurück einschlägt.

Auf der Höhe zwischen e und V will der Stabs-Officier versuchen, so lange mit der ersten Escadron zu halten, bis Lieutenant A und die zweyte Escadron Moriczhida erreichen.

Sobald nun der Zug seines Vortrabs zurückgedrängt wird, marschirt er mit einem Flügel zugweise rechts rückwärts ab, und läßt einen Zug zur Aufnahme des Vortrabs, der nun zum Nachtrab wird, mit dem Befehl zurück, daß diese beyden Züge sich langsam en échiquier zurückzuziehen, und bloß einzelne Plänkler gegen den Feind zu stellen haben, die dessen Vorrücken verzögern.

Er marschirt im raschen Schritte mit seinem Flügel fort bis X.

Der Rittmeister des Flügels von der Arrieregarde hat die Weisung, im Fall er vom Feinde angegriffen und geworfen würde, sich um den anderen Flügel nicht zu bekümmern, und seine Mannschaft, gerade fort bis S zu führen, dort aber unfehlbar sich vor dem Dorfe aufzustellen.

Der Feind greift nur wirklich die beyden sich en échiquier zurückziehenden Züge des Nachtrabs mit Uebermacht an, und sprengt sie vollends aus einander.

Dieses entdeckt der Stabs-Officier von weitem, führt seinen Flügel im Galopp hinter die kaum noch 1000 Schritte entfernte Höhe X, und stellt ihn hier plötzlich im Hinterhalt gedeckt auf. Die feindlichen Reiter, etwa 200 an der

Zahl, jagen dem bald herankommenden zweyten Flügel nach, der in wilder Flucht über X, gerade nach S, die Richtung nimmt.

Der Stabs-Officier verhält sich ruhig, und wenn die Feinde, ungefähr 500 Schritte weit von ihm, zur Hälfte vorüber sind, bricht er mit seinem Flügel hervor, wirft sich in die regellose feindliche Colonne, haut alles nieder, macht viele Gefangene, und jagt die übrigen aus einander, die aber von ihrer Verbindungslinie abgeschnitten, in die Moräste der Marczal gesprengt werden.

Der feindliche Vortrab, von dieser Niederlage einer zu voreiligen Abtheilung sehr bald benachrichtiget, stellt nun die zu rasche Verfolgung unseres Stabs-Officiers ein, und dieser vereiniget sich in S, mit dem schon dort befindlichen zweyten Flügel.

Des Feindes Vorrückung von Papa hat zur Absicht, sich über Teth mit einer Heeres-Abtheilung zu vereinigen, welche bey Raab eine Stellung bezog. Keines dieser beyden Corps kann, vor ihrer Vereinigung, angriffsweise gegen ihren Gegner auftreten, der stärker, als jedes von beyden, von Oedenburg heranrückt, um eben diese Vereinigung zu verhindern, und von dessen Avantgarde unser Stabs-Officier hierher entsendet wurde, um die Bewegungen des Corps, von Papa herab, auszuspähen.

Aus diesem geht hervor, daß dieses Corps, von allen Uebergangspuncten über die Marczal, strategisch bedroht wird, und daß es sich folglich gegen dieselbe durch eine Sicherheits-Colonne seitwärts decken mußte.

Die feindliche Reiterey, welche den Lieutenant N. bey Malomsok zuerst entdeckte, und von welcher unser Stabs-Officier angegriffen wurde, ist nun die jener Sicherheits-Colonne.

Die Haupt-Colonne des feindlichen Corps zieht auf der Hauptstraße über Gyarmath, Sz. Kúth nach Teth; diese bleibt mit ihrer Seiten-Colonne durch starke Entsendungen in Verbindung. Es ist daher natürlich, daß Lieutenannt A in

seiner Richtung nach Sz. Kúth ebenfalls auf feindliche Abtheilungen stoßen muß.

Dieß hatte der Stabs-Officier, der das ganze Verhältniß der gegenseitigen Operationen überblickte, wohl vorher gesehen, und deßhalb den Officier für diesen Streifzug besonders gewählt.

Als die Sicherheits-Colonne des Feindes, von Malomsok her, Csikvánd erreicht hatte, traf die Haupt-Colonne in Gyarmath, und ihr Vortrab in Sz. Kúth ein. Um dieselbe Zeit kam Lieutenant A, welcher mit aller bisher öfters erklärten Vorsicht über Koplallo vorrückte, in r an. Früher schon mußte er sich zur Theilung seines Detaschements entschließen, um auch jenen Weg beobachten zu lassen, welcher hier in der Richtung zwischen Sz. Kúth und Gyarmath durch den Wald führt. Er bestimmte hierzu einen Corporal mit sechs Mann.

Lieutenant A kennt die Wichtigkeit, von Moriczhida nicht abgeschnitten zu werden, und trägt daher dem entsendeten Corporal auf, durch einzelne Leute quer durch den Wald möglichst mit der ersten Escadron in Verbindung zu bleiben. Er selbst sendet drey Mann auf Patrouille, links gegen die zweyte Escadron, und zwey Mann, rechts durch den Wald gegen seinen Corporal. Alle haben den Befehl, daß, wenn sie auf den Feind stoßen, auf das schleunigste ein Mann ihm in der von ihm eingeschlagenen Richtung, und ein anderer dem Stabs-Officier um den Wald herum, auf dem Wege nach Csikvánd, die Meldung bringen, und daß sie sich daher mit dem Feinde in kein Gefecht einzulassen haben.

Kaum war er einige 100 Schritte von r in den Wald gerückt, so stößt sein Vortrab, ein Corporal und drey Mann, auf eine feindliche Patrouille, die sich augenblicklich zurückzieht. Lieutenant A will nicht umkehren, ohne sich näher von der Stärke und der Marschrichtung des Feindes zu überzeugen. Er dringt demnach rasch vor, und einige 100 Schritte weiter stoßt er auf dem Waldwege auf eine Abtheilung feindlicher Reiter, etwa dreyßig an der Zahl.

Er ist nur zwölf Mann stark, es kann demnach nur List zur Erreichung seiner Absicht helfen. Er macht Lärm, schreyt laut und wiederhohlt: Escadron marsch! Escadron marsch! und sprengt im engen Wald=Defilee auf den Feind. Die Husaren hauen die ersten nieder, dringen wüthend ein, nehmen mehrere gefangen, und die feindliche Abtheilung ergreift die Flucht, um wie es Lieutenant A sehr wohl vorher sah, ihre Colonne von der Anwesenheit des Feindes zu benachrichtigen.

Er verliert keinen Augenblick, sendet drey vertraute, gut berittene Mann, im Galopp nach, die fortwährend sehr viel Lärm machen, bis sie endlich etwa 1000 Schritte weiter, ins Freye kommen, die Straße, und auf derselben eine marschirende Cavallerie=Colonne entdecken, welche eben im Begriff ist aufzumarschiren, und ihnen eine Abtheilung entgegen sendet.

Durch den Wald begünstiget entziehen sie sich derselben, und eilen zurück zu ihrem Lieutenant, um ihm über die beyläufige Stärke und Bewegung der entdeckten feindlichen Colonne die Meldung zu erstatten. Indeß hat Lieutenant A ohne Zeitverlust mit seinen Gefangenen den Rückweg angetreten, und auch selbst bereits von dem Stabs=Officier den Befehl zum Rückzuge, und durch seinen detaschirten Corporal die Meldung erhalten, daß er in der Gegend von Csikvánd feuern gehört habe, und eben eine Patrouille dahin mache, um sich von den dortigen Ereignissen zu überzeugen, und dann, nach Umständen, sich entweder an den Stabs=Officier, oder wieder an Lieutenant A zurückzuziehen.

Dieser sendet nun durch einen seiner Husaren den Befehl zum Rückzug und die Nachricht über das Vorgefallene an die zweyte Escadron, in der Richtung von Teth; läßt dem Stabs=Officier durch einen anderen das Vorgefallene und seinen angetretenen Rückzug melden, und setzt seinen Marsch gegen Koplallo fort; indem er mit großer Vorsicht mittelst einzelner Flankeurs sich auf seinen beyden Flanken

deckt, und die Gefangenen mit fertiger Pistole begleitend beobachtet.

So erreicht er die so eben in S aufmarschirte erste Escadron, an welche sich auch schon sein Corporal angeschlossen hatte, nachdem dieser gerade in dem Augenblick aus dem Walde herausbrach, als die Arrieregarde dieser Escadron vom Feinde durch einen entscheidenden Angriff zum Rückzug gezwungen wurde.

Die Gefangenen klären den Stabs-Officier über die Stärke und die Marschrichtung des feindlichen Corps auf; er sendet dieselben sogleich unter einer starken Begleitung und einer ausführlichen Meldung über das Geschehene nach Egyed.

Die zweyte Escadron hatte bey ihrer Vorrückung gegen Teth nicht das mindeste Hinderniß auf dem flachen offenen Terrain gefunden. Sie legte die ganze Strecke bis Teth in gewöhnlicher Marschordnung mit einem starken Vortrab und Flankeurs zurück, wovon letztere den Marsch des Lieutenants A bis an den Waldstrich t stets im Auge behielten.

Hier sandte der Escadrons-Commandant eine Patrouille von einem Corporal und sechs Mann rechts auf den Weg, der von dem Meierhof Pitger nach Sz. Kúth eben durch jene Waldstrecken führt. Diese Patrouille begegnete im Wald, in derselben Höhe, wie Lieutenant A, einer Streifpatrouille, welche von dem feindlichen Vortrab aus Sz. Kúth in dieser Richtung abgesendet wurde.

Zu schwach, um sich in ein Gefecht einzulassen, zog sich der Unter-Officier sogleich zurück, und wurde vom Feinde nicht weiter, als bis an die Waldgränze am Moosbach verfolgt. Der Unter-Officier hatte einen Husaren an seinen Escadrons-Commandanten im Galopp abgefertiget, die Anwesenheit des Feindes zu melden. Der Husar trifft die zweyte Escadron bereits vor Teth, welches Dorf so eben durch kleine Patrouillen untersucht wurde.

Auf die Nachricht von der Vorrückung des Feindes, aber noch nicht von den Verhältnissen des Stabs-Officiers

und des Lieutenants A unterrichtet, glaubt der Escadrons-Commandant dem Zwecke besser zu entsprechen, wenn er sich mit der Escadron auf jene Wegtheilung in Z zurückziehet, von wo er den Unter-Officier gegen Sz. Kúth abgesendet hatte; nachdem diese Wegtheilung ein strategischer Punct ist, der seine Rückzugslinie bedroht, die zu decken ihm anbefohlen ist.

Es kann dieses um so leichter geschehen, da die Aufgabe, bis Teth vorzurücken, bereits gelöset ist; und weil bey dem Umstande, daß Teth noch nicht vom Feinde besetzt war, durch den Wald von Sz. Kúth aber eine starke feindliche Streifpatrouille vorging, unmittelbar die Vorrückung des Feindes nach Teth zu entnehmen ist.

Um sich jedoch von der Stärke und der Marschordnung des Feindes bestimmter zu überzeugen, sendet der Escadrons-Commandant den Lieutenant B mit 30 auserlesenen Husaren an die Waldgränze t. Dieser Officier erhält den Auftrag, vorsichtig längs dem östlichen Saum des Waldes, jedoch stets durch kleine Patrouillen quer durch den Wald mit Lieutenant A in Verbindung, gegen die Straße von Sz. Kúth nach Teth vorzugehen, von irgend einer günstigen Höhe den Marsch der feindlichen Colonne zu beobachten, oder wenn keine zu entdecken wäre, wo möglich eine feindliche Patrouille aufzuheben, und im Dorfe Sz. Kúth Nachricht über die Bewegung oder Stellung des Feindes auszuspähen.

In dem Augenblicke langt durch einen Husaren vom Lieutenant A der Befehl des Stabs-Officiers, mit der Meldung, des genannten Lieutenants an, daß er bereits im Rückzug begriffen sey. Der Escadrons-Commandant ersieht hieraus, daß die rechte Flanke der zweyten Escadron bedroht, daher ihr augenblicklicher Rückzug unbedingt nothwendig ist. Doch will auch er sich von der Marschrichtung und der Stärke des Feindes Gewißheit verschaffen; er sendet daher die Streifpatrouille des Lieutenants B unverzüglich ab. Dieser rückt, nach der ihm gegebenen Weisung vor, benützt den Waldrand, um unentdeckt zu bleiben, und erreicht glücklich eine Aussicht ge-

gen die Straße von Teth, von wo er den Marsch großer feindlicher Colonnen dahin entdeckt. Seine Aufgabe ist gelöst, er zieht sich zurück; sein Nachtrab wird aber in dem Augenblick aus dem Walde her von einer feindlichen Patrouille angefallen. Er wirft sich auf dieselbe, macht ebenfalls einige Gefangene und rückt ohne weiteren Aufenthalt zur Escadron ein. Diese ist indeß mit einem Zuge als Arrieregarde, mit Flankeurs und mit aller möglichen Vorsicht abmarschirt, und langt bald nach dem Eintreffen der ersten Escadron bey S auf der Höhe I an. Hier hat der Stabs-Officier beschlossen, so lange zu halten, bis die Infanterie die beyden Dörfer besetzt haben wird. Er stellt daher die zweyte Escadron auf die Höhe vor W, und läßt bey I bloß einen Zug als Vorhuth. Die erste Escadron besetzt die Höhe zwischen e und V, und schiebt einen Zug auf den Abhang derselben gegen X vor. Kaum auf diesen Puncten angelangt, zeigen sich den Vedetten dieses Zuges von der Höhe hinüber, auf den Wegen von Csikvánd und Sz. Kúth zwey starke Cavallerie-Colonnen, deren rasche Bewegung aus dem Walde heraus, dem Stabs-Officier keinen Zweifel mehr über die Absicht ihrer Vorrückung übrig läßt. Somit wird die Stellung der zweyten Escadron auf der Höhe W ganz unnütz; der Stabs-Officier läßt daher bloß einen Zug auf der Höhe I zur Beobachtung dieser Flanke, und zieht die zweyte Escadron im Trab an sich. Kaum ist sie auf der Höhe V angelangt, so beginnt der Angriff des Feindes durch einen Vortrab von etwa 400 Pferden. Der Stabs-Officier will möglichst Zeit gewinnen, er sendet sogleich einen Officier mit der mündlichen Meldung über diese starke Vorrückung des Feindes nach Egyed mit dem Ansuchen um Infanterie, und schickt sich zur Vertheidigung an.

Nur die Stellung en échiquier in großen Distanzen kann ihn retten. Echellons reichen nicht hin, denn sie werden die Zeit zur Entwickelung kaum mehr finden, und nicht stark genug seyn, des Feindes Choc auszuhalten. Es handelt sich darum, ein Treffen nach dem anderen aufzu-

nehmen, somit das Dorf im Rücken zu gewinnen, das Defilee bis Arpás mit der Reserve-Abtheilung in guter Ordnung zu durchziehen, um jenseits Arpás immer noch in der Verfassung zu seyn, die letzte Abtheilung aufzunehmen, und dort dem etwa aus dem Defilee herandringenden Feinde kraftvoll zu begegnen.

In einer Distanz von 1000 Schritten, von den ersten Häusern von Moriczhida bis zur Stellung der ersten Escadron, sind drey Flügel treffenweise aufgestellt; der Zug von X wird sogleich zurückgezogen, und mit einem anderen Flügelzug in V, von der Höhe und selbst noch von dem ersten Treffen der Division gedeckt, im Hinterhalt aufgestellt. Der Flügel des Hinterhalts hat Befehl, dem angreifenden Feinde, im entscheidenden Augenblick plötzlich in die rechte Flanke zu fallen, für jeden Fall aber seinen Rückzug über F ins Dorf zu nehmen.

Die beyden hinteren Treffen haben den Befehl, den Angriff gar nicht abzuwarten, sondern gleich bey der ersten Miene des Feindes zum Angriff, in ihrer Distanz abzumarschiren, und im Trab das Dorf, die Brücke der Marczal, den Damm und die Brücke der Raab zu durchziehen. Sobald aber das hinterste Treffen diese Defileen alle zurückgelegt haben wird, hat es auf die Distanz von 300 Schritten vor der Brücke vor Arpás aufzumarschiren, um die übrigen aufzunehmen, und zum Angriff auf jene feindliche Abtheilung bey der Hand zu seyn, die es wagen wird, im Verfolg unseres letzten Nachtrabs über die Raabbrücke vorzudringen. Das zweyte Treffen hat rechts um das Dorf herum nach Q zu marschiren, und daselbst sich so aufzustellen, daß es noch freyen Terrain genug, zwischen sich, dem Dorfe, und der Raab, vor der Front behalte, um gegen einen hier vorbrechenden Feind sogleich im Galopp zu attaquiren.

Das erste Treffen rückt gerade durch das Dorf, und marschirt bey O rechts der Egyeder-Straße, 500 Schritte hinter den letzten Häusern des Dorfes auf. Der Flügel, welcher im Hinterhalte V steht, reitet, sobald er die Raab-

brücke passirt hat, schnell links um das Dorf herum gegen P, sammelt sich dort, und stellt sich zwischen B und P zur Deckung des Weges von B.

Der Feind hat indeß einerseits X, anderseits Koplallo erreicht. Er hält auf jenen Höhen, sendet einige Abtheilungen vor die Umgebungen von Moriczhida, indem die Division durch den jenseitigen Abhang des Terrains gedeckt ist. Die Patrouillen stoßen auf unsere Sicherheitsposten, die auf die höchsten Puncte zur Beobachtung des Feindes gestellt wurden, drängen sie zurück, entdecken die en échiquier aufgestellten Flügel, kehren zurück, und nun erfolgt die Attaque auf das erste Treffen.

Die beyden letzteren haben indeß schon S, und die ersten Häuser von Moriczhida erreicht. Das erste Treffen hält die Attaque nicht aus, zieht sich in guter Ordnung, mit einzelnen Plänklern hinter sich zurück. Der Feind, welcher Moriczhida mit Infanterie besetzt voraussetzen muß, will die Husaren, bevor sie das Dorf erreichen, einhohlen und werfen, sprengt auf sie an, und wird von dem vierten Flügel, aus dem Hinterhalt von V herüber, herzhaft und mit sehr grossem Lärm angefallen. Alles wird gegen die Sümpfe der Marczal bey e hinabgesprengt und niedergehauen; denn die nachrückenden feindlichen Reserven erlauben nicht, sich lange mit Gefangennehmung aufzuhalten. Der Flügel raillirt sich augenblicklich, zu welchem Ende ihm ein Trompeter beygegeben wurde, und entkommt kaum noch der ihn ereilenden ersten feindlichen Reserve-Abtheilung.

Mit dem Terrain und den Eingängen bekannt, und dem Befehle gemäß, seinen Rückzug über F zu nehmen, führt der Rittmeister seinen Flügel im Trab und Galopp zurück nach V, weil man gerade nur dort auf der schmalen Verbindung der Höhen zwischen den beyderseitigen Sümpfen durchkommt. Allein der Feind, wie dieß schon unser Stabs-Officier vorausgesehen, und für diesen Fall seinen schnellen Rückzug durch die Defileen und die Aufstellung bey Arpás vorbereitet hat, ließ, während der Attaque des Hinterhalts auf seine Avantgarde, eine starke Abtheilung im

Trab, längs der Hügelkette über V gegen F, gerade vorrücken. Durch diese feindliche Abtheilung von F schon abgeschnitten, trifft der Rittmeister des Hinterhalts bey V auf eine nachrückende feindliche Reserve. Sich überzeugend, daß er nun von Feinden umringet sey, kehrt der Flügel um, und jagt über S in das Dorf. Kaum entrinnt er hier auch den von e heranrückenden Abtheilungen, und stößt bey a mit jener zusammen, die, wie gesagt, zuerst über F in das Dorf drang. Die Husaren besinnen sich nicht lange, hauen in die nicht minder überraschten Feinde ein, brechen mit der unwiderstehlichen Gewalt eines gedrängten entschlossenen Chocs durch die geöffneten feindlichen Reihen, und erreichen die Brücke über die Marczal.

Der Feind dringt mit ihnen zugleich an die Brücke; der Rittmeister, dieß vorhersehend, hatte mit einigen der vertrautesten Leute gesucht, die Brücke vor den übrigen zu erreichen, läßt jenseits derselben einige Mann sogleich absitzen, sie vom Damm links hinab in die Gesträuche des Sumpfes springen, und einige gut abgezielte Schüsse aus Carabinern, auf die mit dem Flügel herankommenden Feinde geben. Es stürzen mehrere derselben zusammen. Ihr Führer glaubt die Brücke durch Infanterie besetzt, und zieht sich schnell ins Dorf zurück. Dieser Augenblick wird benützt, die Brücke abzutragen, und der Flügel zieht ruhig über den Damm in die Stellung bey Arpás. *)

Der Stabs-Officier sendet jetzt folgenden Bericht an den General, an den er unmittelbar angewiesen ist.

---

*) Weder die Brücke von Moriczhida, noch jene von Arpás darf zerstört werden, wenn nicht vom Befehlshaber des Heeres ausdrücklich der Befehl hierzu gegeben wird; indem die Wiederherstellung solcher Landes-Communicationen die offensiven Vorrückungen äußerst verzögert. Sie sind daher bloß abzutragen, und durch die anlangende Infanterie gut zu vertheidigen oder zu beobachten. In diesem Falle konnte der Stabs-Officier früher dafür gesorgt haben, daß die Brückenpfosten zum Abtragen zugerichtet wurden.

„Ich bin mit der Division um sechs Uhr früh vor Arpás eingetroffen. Dieses Dorf, die Brücke über die Raab, der 1200 Schritte lange Damm bis zur Marczal, die Brücke über diesen sumpfigen Fluß und das Dorf Moriczhida', so wie die ganze vorliegende Gegend war vom Feinde unbesetzt; auch war damahls noch gar nichts von demselben in der Gegend bekannt.

Ich ließ daher eine Escadron gegen Teth, die andere, mit der ich selbst marschirte, gegen Csikvánd vorrücken. Diese beyden Abtheilungen setzte ich durch die Entsendung des Lieutenants A in Verbindung, welcher den Weg nach Sz. Kúth zwischen denselben einschlug, und in gleicher Höhe mit beyden vorrückte. Vorher aber ließ ich den Lieutenant N. mit 25 Pferden nach Malomsok vorrücken, um mit meinem Unter-Officier in Verbindung zu kommen, den ich mit sechs Husaren schon von Egyed gegen Sobor gleich einem anderen in der Richtung von Kis-Baboth in der Absicht entsendete, mit den beyden Seiten-Colonnen, welche mit mir zugleich an diese beyden genannten Puncte aufbrachen, im Zusammenhange zu bleiben.

Ich hoffte, daß diese Unter-Officiers mit den Colonnen an dem einen, wie an dem anderen Puncte die Marczal übersetzen, und jenseits derselben wieder mit mir in Verbindung kommen würden. Sie hatten deßhalb den Auftrag, mit den Colonnen zugleich an den Uebergangspuncten zu debouchiren, und auf dem rechten Ufer der Marczal meinen Seitenpatrouillen wieder entgegen zu kommen. Allein die feindliche Reiter-Colonne, auf welche, wie ich bereits die Ehre hatte zu berichten, Lieutenant N. unweit Malomsok stieß, war auch von Infanterie begleitet; und als bey Malomsok die Avantgarde der von Sobor daselbst eingetroffenen Colonne aus dem Dorfe hervorbrechen wollte, traf sie mit dem Vortrab der feindlichen Cavallerie zusammen, und wurde sogleich von demselben in das Dorf zurückgedrängt. Vergebens versuchte unsere Colonne aus dem Dorfe herauszukommen, Infanterie-Massen, mit ein paar Kanonen an der Spitze, sperrten den Ausgang des Dorfes, und feuerten auf unsere Husaren, die

gezwungen wurden, dem Gegner Malomsok zu überlassen. Die feindliche Infanterie besetzte das Dorf, eine Cavallerie-Abtheilung blieb zu ihrer Unterstützung, und der größere Theil der Reiterey zog weiter gegen Csikvánd.

Diese Cavallerie war es, auf deren Vortrab Lieutenant N. auf seinem Streifzuge stieß. Hätte sich diese Reiter-Colonne, anstatt gegen Csikvánd, gerade nach Moriczhida gewendet, so würde ich von da abgeschnitten und gezwungen gewesen seyn, mich gegen Sz. Miklos und Kis-Baboth zurückzuziehen. Allein sie zog nach Csikvánd, um in dieser Richtung ihre Haupt-Colonne zu begleiten, welche über Gyarmath marschirte.

Gleich nach meinem Eintreffen vor Moriczhida, worüber ich bereits die Meldung erstattete, kam auch die zweyte Escadron von Teth zurück, nachdem sie von mir den Befehl zum Rückzug erhalten, und durch die Vorrückuug des Feindes über Sz. Kúth schon in ihrer rechten Flanke bedroht wurde, wie es die starken Patrouillen bewiesen, auf welche Lieutenant A und eine Patrouille der zweyten Escadron im Walde zwischen Sz. Kúth und Csikvánd stieß.

Zwey bald nachher auf dem Wege von Sz. Kúth und Csikvánd vorrückende Cavallerie-Colonnen, die mir bey weitem überlegen, und zusammen etwa 1000 Pferde stark waren, zwangen mich durch die Defileen von Moriczhida bis hinter Arpás zurückzugehen, weil zwischen Moriczhida und Arpás auf den Sümpfen zwischen der Marczal und der Raab, über welche nur ein schmaler Damm führt, keine Aufstellung der Reiterey möglich ist, und die Infanterie noch immer nicht angekommen war.

Hier fand ich den von Egyed gegen Sobor entsendeten Unter-Officier, der mir nebst dem Ereignisse bey Malomsok auch noch berichtete, daß zwischen Sobor und Arpás die ganze Strecke des linken Ufers der Raab für Reiterey unzugänglich, und selbst vom Fußvolk nur an sehr wenigen Stellen zu betreten sey; welches jedoch noch näher durch Infanterie zu untersuchen wäre.

Von Sobor gelangt man daher nur auf Umwegen nach Arpás.

Der gegen Kis-Baboth entsendete Unter-Officier hatte sich zwischen dem Meierhof Pytger- und Akaszlodomb mit der zweyten Escadron in ihrer Vorrückung gegen Teth vereiniget. Er meldet, daß vom Feinde in jenen Gegenden noch nichts bekannt war. Das linke Ufer der Raab zwischen Arpás und Kis-Baboth sey zwar nicht sumpfig, aber mit einem unwegsamen dichten Waldstrich bedeckt, durch welchen die Reiterey schwer durchkommt. Der Weg über Kis-Baboth nach Teth, führt über Sz. Miklos, und hier in einer nur für leichtes Fuhrwerk anwendbaren Furt durch die Marczal. Von Kis-Baboth bis Sz. Miklos ist der Weg ziemlich trocken, von da gegen Teth auf den sanften Höhen aber noch viel besser.

Die Brücken über die Raab bey Sobor, Arpás und Kis-Baboth, so wie jene über die Marczal bey Moriczhida und Malomsok, sind gut, und auch für schwere Artillerie stark genug. Die Strecke der Raab von Sobor bis Kis-Baboth dürfte daher wohl am zweckmäßigsten durch Infanterie-Posten in Sobor, Arpás und Kis-Baboth bis zu diesem Dorfe beobachtet werden, welche durch vereinigte Cavallerie-Abtheilungen als Aufnahms-Rückhalte, rückwärts von denselben, in angemessenen Zwischenräumen zu unterstützen wären.

Der Terrain zwischen der Raab und der Marczal besteht größten Theils in Sümpfen und moosigen Wäldern, weßhalb die Marczal, welche sich ohnehin mit der Raab nur in einer parallelen Entfernung von 1000 bis 2000 Schritten hinzieht, sich wohl nicht zur Aufstellung einer Vorpostenkette hinter derselben eignen dürfte.

Um aber Meister der Uebergangs-Puncte über die Marczal zu bleiben, dürften in der mir bekannt gewordenen Strecke die Dörfer Malomsok, Moriczhida und Sz. Miklos auf dem rechten Ufer dieses Flusses, mit Inbegriff der sie umgebenden nahen Höhen, vollkommen zu Brückenköpfen geeignet seyn, mit Infanterie besetzt, und als selbstständige Posten in Vertheidigungsstand gesetzt werden.

Die Gegend zwischen der Marczal und der mir zu untersuchen aufgetragenen Strecke, der Straße von Papa nach Teth, besteht aus sehr sanften, mit moosigen Gründen durchschnittenen kahlen Höhen. Zwischen Csikvánd und Sz. Kúth befindet sich eine lichte Waldstrecke von ungefähr einer Stunde Weges im gegenseitigen Durchschnitt.

Wegen der Moosgründe ist es rathsam, in der von der Marczal gegen Gyarmath oder Teth gerichteten Bewegung, die gebahnten Wege nicht zu verlassen, deren mehrere dahin führen.

Nach Aussage der Gefangenen, und selbst nach den untersuchten Bewegungen des Feindes zu urtheilen, kommt das feindliche Armee-Corps heute von Papa, und übernachtet bey Teth, weßhalb die feindliche Infanterie sehr wahrscheinlich die Nacht hindurch die Dörfer Malomsok, Moriczhida und Sz. Miklos zu behaupten trachten wird.

Da sie jedoch in dieser kurzen Zeit keine Vertheidigungsanstalten treffen kann, und der Uebergangspunct über die Marczal bey Sz. Miklos wegen des dort gangbaren linken Ufers dieses Flusses, den Angriff auf Sz. Miklos am meisten begünstiget, so dürfte eine beschleunigte Vorrückung unseres Armee-Corps über Sz. Miklos diese Nacht hindurch kaum den Zweck verfehlen, die feindliche Heeres-Abtheilung bey Teth von Raab abzuschneiden, und nach Papa zurückzuwerfen.

Unter dem Schutze der Avantgarde würde dann daselbst eine Pioniers-Abtheilung die Furt über die Marczal sehr bald, zum Uebergang des ganzen Corps geeignet, herstellen können, wozu die nahen Wälder Mittel genug an die Hand geben."

## Marsch einer Division Reiterey mit einem Bataillon durch eine ganz durchschnittene Gegend vor dem Feinde.

Die Avantgarde einer Armee, welche von der Brenta über Vicenza gegen Verona vor-

rückt, hat ihre Vorposten bereits über den Bachiglione vorgeschoben, die Brücke bey l'Olmo hergestellt, und soll nun weiter über den Alpon bis Montebello vorgehen. Plan Nr. 14.

Ein Oberst-Lieutenant erhält den Auftrag, mit seiner Chevaux-Legers Division, einem Bataillon und zwey Kanonen, die an ihn gewiesen sind, von l'Olmo über Tavernele gegen le Asse an der Gua vorzurücken, daselbst die Brücke herzustellen, den Feind aus Montebello zu vertreiben, und die Brücke über den Chiampon, Ponte nuovo genannt, zu besetzen, von da dem Feinde nur mehr mit Patrouillen zu folgen, vor Ponte nouvo die Vorposten auszustellen, und daselbst die Colonne des Vortrabs der Armee zu erwarten.

Es wird dem Stabs-Officier zugleich bekannt gegeben, daß von l'Olmo eine Gebirgs-Colonne rechts über Creazo, Szovizzo basso, Zegan, den oberen Theil von Montechio Maggiore, Monte Orso, Agugliano, nach Terrossa in die Fläche des Chiampon-Thales marschire, welche sich hier in gleicher Höhe mit Ponte nuovo aufstellen wird, und mit der er sich sogleich von da über Sorio in Verbindung zu setzen hat. Für seine linke Flanke habe er selbst zu sorgen.

Der Oberst-Lieutenant sieht aus der venetianischen Karte von Zach, daß zwischen dieser Gebirgs-Colonne und seiner Marschlinie, welche die Poststraße von Verona ist, noch ein Weg von Tavernele über Montechio Maggiore und zwischen Monte Orso und Montebello auf die Höhen von Zermeghedo, gerade im Rücken von Montebello führe.

Diesen Weg darf er nicht unbeobachtet lassen, indem sonst die Verbindung mit der Gebirgs-Colonne ungewiß, und seine linke Flanke immerfort bedroht bleibt. Ueberdieß sieht er aus der Lage von Zermeghedo, daß, wenn er von diesem Dorf mit einer Infanterie-Abtheilung über den Rücken des Monte-Alto die Höhe von Castello gewinnt, Montebello augenblicklich vom Feinde verlassen werden würde, und daß diese Infanterie-Abtheilung gegen Castello auf dem abfallenden Terrain alle Vortheile für sich haben müsse.

Die dermahlen seichten Torrenten der Gua und des Chiampon, erleichtern diesem Detaschement den Uebergang über dieselben, auf dem Wege von Montechio Maggiore nach Zermeghedo, welcher jedoch für Cavallerie nicht wohl anwendbar ist, weil beyde Wildbäche von sehr hohen Dämmen eingeschlossen sind, über die nur Fußvolk fortkommt. Auch würde die Cavallerie bey jenem Detaschement in der verstrickten Gegend und auf den steilen Waldhöhen von Zermeghedo ohne alle Wirkung bleiben. Nur 4 Mann zu Pferde sind diesem Detaschement nothwendig, um bey außerordentlichen Ereignissen schnell die Meldung davon an den Befehlshaber der Avantgarde über Tavernele zurücksenden zu können.

In der linken Flanke erweckt vor allem dem Oberst-Lieutenant die Höhe von Alta-Villa, zwischen l'Olmo und Tavernele, Besorgnisse; eben so der Weg von Lonigo über St. Antonio, Piochio nach Tavernele, welcher in einer kleinen Entfernung (von etwa 1000 bis 1500 Schritten) die Straße von Verona begleitet.

Er beschließt daher, ein zweytes Infanterie-Detaschement gleich von l'Olmo links auf die Höhe von Alta-Villa zu senden, welches von dort die erwähnte Straße von Lonigo vorwärts Tavernele zu gewinnen, und auf dieser bis Piochio vorzurücken hat. Von hier soll es die Gua links von le Asse gewinnen, über dieselbe außer dem Ertrag des Geschützes von Montebello setzen, und die Rückzugslinie des Feindes bedrohend, gerade gegen die Brücke über den Chiampon, Ponte nuovo genannt, vorrücken.

Zu diesem Detaschement gibt der Oberst-Lieutenant einen Flügel von seiner Division, um diese Bewegung der Infanterie gegen Ponte nuovo, in der Fläche jenseits der Gua, gegen die feindliche Reiterey zu schützen, und hofft, durch die Erscheinung der unsrigen auf dieser Seite, und den Angriff der Höhen vor Castello auf der anderen, den Feind zum Abzuge von le Asse und Montebello zu bewegen. Für jedes dieser beyden Detaschements beordert derselbe zwey Compagnien, theilt den Commandanten derselben seine eben

aus einander gesetzten Absichten ausführlich mit, und beyde setzen sich mit anbrechendem Tage, zugleich mit dem Oberst-Lieutenant, in Marsch, welcher mit sechs Zügen und vier Compagnien gerade auf der Straße von Verona vorrückt. Da die zwey Compagnien der linken Seiten-Colonne erst von Tavernele sich von ihm trennen, so marschiren sie auf derselben Straße, jedoch im Nachzug der Colonne.

Wir werden jetzt, während die Colonne links von l'Olmo gerade gegen die Höhe von Alta-Villa ziehet, der Haupt-Colonne auf der Poststraße von Verona folgen, zuerst aber noch einen Blick auf den Terrain werfen.

Bekanntlich sind die Flächen des venetianischen Bodens durchgehends mit dichten Reihen von Maulbeerbäumen besetzt. *) An diesen Bäumen, und zwischen denselben, befinden sich Weinstöcke, deren Verzweigung die Bäume guirlandenartig verbindet.

Jede einzelne Besitzung ist mit Wassergräben umgeben, jeder Seitenweg mit üppigen Bäumen und Weinstöcken eingefaßt; selbst die Hauptstraßen sind von Wassergräben begleitet. Es kann daher hier, außerhalb der gebahnten Wege, nur Fußvolk, und selbst dieses nur mit äußerst ermüdender Beschwerlichkeit fortkommen.

Es gibt jedoch Strecken, in welchen zwar auch Baum- und Weingärten den Terrain zu beyden Seiten der Straßen und Wege bedecken, in denen jedoch nur die letzteren von Wassergräben begleitet, die Grundbesitzungen aber nicht durch sie abgeschieden sind.

Auch ein solcher Terrain muß, der häufigen Bäume wegen, allenthalben mit Infanterie durchstreift werden; diese

---

*) Ausgenommen die Ebene von Osoppo, von Aviano zwischen der Brendella und Livenza, die Ebene auf dem linken Ufer der Piave, zwischen Bocca di Strada und Cimadolmo, jene der Postuma, jene vor und hinter Caldiero, jene bey Verona, (das Marsfeld) Flächen, die den Bewegungen der Reiterey ausgedehnten freyen Spielraum darbiethen.

wurde jedoch in den mannigfaltigen Feldzügen in Italien, gewöhnlich durch Cavallerie-Abtheilungen in geöffneten Reihen unterstützt; indem oft feindliche Reiterey irgendwo über die Gräben setzte, und die Ranken der Rebenguirlanden zerhauend, zwischen den einzelnen Bäumen auf die Infanterie eindrang.

Auf diese Art ist die Fläche zwischen l'Olmo und Montebello beschaffen, auf welcher der Oberst-Lieutenant vorzurücken hat.

Wir werden indeß bey der gegenwärtigen Vorrückung von dieser Fechtart abgehen, und die Infanterie in den Baumgärten ganz der eigenen, durch ihre Waffe schon an sich selbstständigen Vertheidigung überlassen, weil in der durchflochtenen Gegend, und wegen der immer an den Seitenwegen häufig vorkommenden tiefen und breiten Gräben, die Pferde durch das fortwährende Auf- und Abreiten längs denselben sehr ermüdet werden, und der Reiter gerade in dem entscheidendsten Augenblicke ein Hinderniß vor sich finden kann, wodurch er unthätig oder gegen feindliche Infanterie gänzlich wehrlos wird.

Die Marschordnung der Haupt-Colonne wird demnach auf folgende Art gebildet:

Ein Zug Infanterie als erster Vortrab. Dieser gibt einen Corporal und sechs Mann als Vorläufer 100 Schritte voraus, die als einzelne Plänkler auf der Straße marschiren. Vier Mann vom Zuge springen auf jeder Seite über den Chaussee-Graben, und begleiten en front den Zug durch die Baumgärten, in einer Entfernung von 150 Schritten, sich auf Distanzen von fünf zu zehn Schritten öffnend.

Hundert Schritte weiter zurück, folgen die drey Züge der betreffenden Compagnie im Reihenmarsch auf der 12 Schritte breiten Straße, um der nachfolgenden Cavallerie und Artillerie Raum zum Durchbrechen zu lassen. Ein halber Zug geht links, der andere halbe Zug geht rechts über den Chaussee-Graben, welche so, wie die des Vortrabs, auf

eine Entfernung von 5 bis 10 Schritten geöffnet, beyderseits en front vorrücken. Hinter der Compagnie marschiren die zwey Kanonen.

Diesen folgt, in einer Entfernung von 150 Schritten, ein Zug Chevaux-Legers im Reihenmarsch.

Etwa 250 Schritte hinter diesem Zug kommt die andere Compagnie, gleichfalls im Reihenmarsch, und endlich wieder 150 Schritte weiter rückwärts die übrigen fünf Züge Chevaux-Legers; hinter diesen die zwey Compagnien, welche zur Seiten-Colonne über Montechio Maggiore bestimmt sind.

Eine Viertelstunde über l'Olmo hinaus, stoßen die Vorläufer auf eine feindliche Vedette zu Pferd, welche beym Anblick derselben feuert, und sich zurückzieht. Die Colonne marschirt fort, und gleich nachher treffen die Flankeurs der Infanterie auf feindliche Infanterie-Piquets, seitwärts der Chaussee. Es fallen einige Schüsse, und die Piquets ziehen sich ebenfalls nach Tavernele zurück.

Dieses Dorf ist noch vom Feinde besetzt, und als der Vortrab der Colonne, sich in einzelne Plänkler auflösend, auf die Distanz von etwa 1000 Schritte anrückt, während die Colonne hält, prellt ein starker Zug feindlicher Reiterey aus dem Dorfe heraus gegen die Avantgarde der Colonne, die nicht mehr Zeit gewinnt, zur Compagnie zurückzukommen, sondern auf beyden Seiten in die Gräben springt.

Die feindliche Cavallerie-Abtheilung läßt sich durch ihr wohlangebrachtes Feuer nicht abhalten, und sprengt auf der Chaussee mit verhängten Zügeln gegen die Compagnie, welche sogleich Platz macht, und sich beyderseits in die Baumgärten wirft, um der Wirkung des Geschützes auf der Chaussee Raum zu geben. Die Leute haben von dem an der Spitze dieser Compagnie marschirenden Oberst-Lieutenant den Befehl erhalten, keinen Schuß zu thun, und die feindlichen Reiter zwischen sich fortjagen zu lassen. Die Artillerie ist von diesen Verfügungen verständiget, mit dem Beysatze, den etwa voreiligen Feind mit Kartätschen auf 50 Schritte zu empfangen.

Dieß geschieht, während der Stabs-Officier schon den ersten Zug seiner Chevaux-Legers heranführt, und einen zweyten durch die Reserve-Compagnie im Galopp durchzubrechen beordert. Eine bedeutende Anzahl der Feinde bleibt todt und verwundet auf der Chaussee liegen; die übrigen kehren, von dem lebhaften Feuer unserer Infanterie begleitet, fliehend zurück. Unsere Chevaux-Legers ereilen sie noch vor Tavernele, hauen in sie ein, und nehmen beynahe die ganze Abtheilung gefangen. Doch in diesem Augenblicke erhalten dieselben eine volle Lage von einer, aus dem Dorfe der Reiterey nachgeeilten, feindlichen Infanterie-Masse.

Sie kehren um, und ziehen sich hinter das Geschütz zurück. Die Chaussee ist noch ganz von unserer Infanterie frey, die seitwärts in den Gärten unbeweglich bleibt. Das feindliche Fußvolk, etwa zwey Compagnien stark, verfolgt im Sturmschritte die Chevaux-Legers; unsere Infanterie rückt gegen beyde Flanken des Feindes vor. Die zwey Kanonen werden so schnell als möglich vorgeschleppt, und feuern mit Kartätschen in die Feinde, die sich nun zwischen drey Feuern befinden, wankend ihre Reihen öffnen, umkehren, und von dem vereinigten Flügel der Chevaux-Legers, der gleich nachher durch die Artillerie vorprellt, angegriffen und beynahe gänzlich aufgerieben werden.

Tavernele wird vom Feinde geräumt. Unsere Infanterie bildet wieder in voriger Ordnung den Vortrab, durchsucht die ersten Häuser des Dorfes, während die Flankeurs es umgehen, und die Colonne zieht durch das Dorf.

Hätte die feindliche Infanterie den Angriff ihrer Cavallerie aus den Baumgärten unterstützt, wäre der Vortrab unserer Colonne, von dieser Infanterie in beyden Flanken, und von der Reiterey auf der Straße in der Front, zugleich angegriffen worden; so würde die Lage der Colonne um so bedenklicher geworden seyn, als die Kanonen auf der schmalen Straße nicht manövriren, und weder diese noch die Chevaux-Legers durch die Baumgärten dringen konnten, wodurch sich Angriff und Vertheidigung bloß auf ein Infante-

rie=Gefecht beschränkt, in welchem der, an Infanterie überlegene Feind, gewiß den Vortheil gezogen, und die Colonne in der Vorrückung lange Zeit aufgehalten haben würde.

Sobald die, zur Seiten=Colonne über Montechio Maggiore bestimmten, zwey Compagnien über Tavernele hinausgekommen sind, biegen sie rechts, auf dem Wege nach Monte Maggiore, aus.

Die Haupt=Colonne rückt auf der Straße in der beybehaltenen Marschordnung fort. Zwey Cavallerie=Patrouillen, jede von vier Mann, werden in einem Zwischenraume von 600 Schritten, gleich bey dem Eintritte in das Dorf, auf der Straße vorausgeschickt, um die Bewegungen des Feindes zu erspähen. *) Indessen hat man schon vor Tavernele, während des feindlichen Angriffes auf unsere Colonne, auf den Höhen von Alta=Villa durch kurze Zeit feuern gehört.

Etwa 1000 Schritte jenseits Tavernele, an den Häusern Columbaretta, kommt eine Infanterie=Patrouille dieser Seiten=Colonne an die Straße heran, welche meldet, daß Alta=Villa von einem feindlichen Posten besetzt war, der sich aber nach, kurzem Widerstande gegen die Straße von Lonigo zurückgezogen habe.

So wie die Colonne die Höhe von Montechio Maggiore erreicht, hört man auch dort feuern. Der Oberst=Lieutenant sendet einen Corporal mit vier Chevaux=Legers im Trabe dahin, um sich von dem Verhältniß des Feindes zu überzeugen. Ein Chevaux=Legers reitet voraus, einer auf 30 Schritte nach, diesem folgt der Corporal mit 2 Mann in derselben Entfernung. Alle durchziehen schnell das Defilee ihres Weges durch die Weingärten, in senkrechter Richtung auf die Marschlinie der Colonne.

Der Feind hatte Montechio Maggiore an den Debouchéen gegen Tavernele, und in seiner linken Flanke auf der Höhe des Steinbruches, durch eine starke Infanterie=Abtheilung

---

*) Wird eine derselben gefangen, so verbürgt die andere unfehlbare Nachricht.

besetzt. Die Gebirgs-Colonne hatte diese Höhe noch nicht erreicht, die Seiten-Colonne des Oberst-Lieutenants kommt ihr in der Fläche zuvor, und zwingt den Feind nach kurzer Gegenwehr, Montechio Maggiore zu verlassen. Dieser zieht sich nach Zermeghedo zurück.

Wir werden jetzt näher untersuchen, warum nicht das Feuer bey Alta-Villa, und nur jenes bey Montechio Maggiore den Marsch der Haupt-Colonne aufhalten konnte.

Aus der von dem Befehlshaber der Avantgarde erhaltenen Mittheilung, daß eine besondere Gebirgs-Colonne seine rechte Flanke sichere, er dagegen mit seinem kleinen Detaschement für seine linke Flanke selbst zu sorgen habe, schließt der Oberst-Lieutenant, daß das Rückzugs-Object des feindlichen Heeres unmittelbar Verona und nicht Legnago seyn müsse.

Um dieses ganz zu verstehen, werfen wir einen Blick auf die Zach'sche Karte. Die Straße von Vicenza nach Verona wird zu beyden Seiten von Gebirgen begleitet. Jene bis an den Chiampon, die dem Oberst-Lieutenant zur rechten bleiben, sind Abfälle des Tyroler-Gebirgs. Die links sich hinziehenden Gebirge bilden eine isolirte kleine Hügelkette, Monte Berici genannt.

Die Straße nach Verona folgt, in einer links ausbiegenden Krümmung, dem Fuß der Tyroler Gebirge. Jene über Lonigo nach Legnago einer rechts ausbiegenden Krümmung, um den Fuß der Monte Berici herum. Daher sind die geraden Linien von Vicenza nach Verona und Legnago kürzer, als die dahin führenden Straßen.

Hieraus folgt sehr natürlich, daß der Feind, wenn Verona sein Rückzugs-Object ist, durch starke Abtheilungen die Abfälle des Tyroler-Gebirges in seiner linken, und wenn es Legnago ist, die Höhen von Monte Berici in seiner rechten Flanke vertheidigen oder wenigstens beobachten müsse.

Gegen diese feindlichen Gebirgs-Abtheilungen muß der Befehlshaber unserer Avantgarde, den auf der Hauptstraße vorrückenden Vortrab durch besonders entsendete Colonnen sicher stellen, während die Streitkräfte dieses Vortrabs hin-

reichen, sich gegen die andere, höchstens nur durch feindliche Streifparteyen bedrohte Flanke, sicher zu stellen.

Die über Creazo entsendete Gebirgs= Colonne kann daher dem Oberst=Lieutenant keinen Zweifel übrig lassen, von welcher Seite er selbst und die ganze Vorhuth des Heeres wesentlich bedroht werden kann.

Daher seine Behuthsamkeit gegen Montechio Maggiore, seine Gleichgültigkeit gegen Alta=Villa, von wo her ihn die zwey, mit einem Flügel Chevaux= Legers dahin gesendeten Compagnien hinreichend sicher stellen müssen.

Alle unter diesen Verhältnissen links liegende strategische Puncte, bleiben für seine Aufgabe wirkungslos; dagegen die in der rechten Flanke sich befindenden für ihn theils als bedrohte, theils als zu bedrohende berücksichtiget werden. *)

Sobald die Patrouille, welche bald mit unserer durch Montechio Maggiore vorrückenden Infanterie in Verbindung kam, mit einer Meldung des jenseitigen Colonnen=Commandanten über die dortigen Ereignisse zurückgekehrt ist, tritt der Oberst=Lieutenant mit der Haupt=Colonne den weiteren Marsch nach le Asse an.

Von den, dem Feinde auf der Straße nachgesendeten zwey Patrouillen, die seinen letzten Nachtrab nicht aus den Augen verlieren, kommt die Meldung entgegen, daß sich derselbe gänzlich hinter die Gua zurückgezogen, und die Brücke von le Asse angezündet habe.

Die Colonne rückt nun in ihrer bisherigen Marschordnung bis dahin vor.

Der Zug der Avantgarde hat sich ganz in einzelne Plänkler aufgelöset, welche in der, ihrer Waffengattung vorgeschriebenen Ordnung vorgehen.

---

*) Daß hierunter der Uebergangspunct nicht verstanden seyn kann, an welchem die Seiten=Colonne des linken Flügels über die Gua zu gehen hat, um Ponte nuovo zu bedrohen, versteht sich von selbst, weil dieser Punct noch unmittelbar zur feindlichen Stellung an der Gua gehört.

Die Gua ist ein Wildbach, der, wie schon bemerkt wurde, an beyden Ufern durch hohe schmale Dämme eingeschlossen ist, die nur in sehr bedeutenden Strecken, hier und da, von der wilden Fluth durchrissen, und der Reiterey zugänglich sind.

Es ward oben angenommen, daß dermahlen das Wasser seicht, und daher selbst vom Fußvolk leicht zu durchgehen ist.

An der Brücke von le Asse sind aber die Dämme besonders hoch, und bilden gleichsam beyderseits eine Brustwehre für Infanterie.

Die Brücke ist in Flammen, die es verhindern, sich derselben zu nähern. Rechts und links von derselben, in dem Ertrag des feindlichen Gewehres, mit einem Kugelregen aus Musketen und leichtem Geschütz empfangen, eilt der Zug der Avantgarde an den Damm, die übrigen 2 Züge stellen sich, zur Unterstützung, hinter den wenigen Häusern diesseits der Brücke auf.

Die andere Compagnie mit den 2 Kanonen und den 5 Zügen der Chevaux-Legers-Division bleibt auf der Straße durch einen Bogen derselben gegen le Asse gedeckt.

Der Oberst-Lieutenant untersucht, in Begleitung seines Feuerwerkers, augenblicklich die Gegend, theils um, wo möglich, diesseits der Gua, in der Entfernung des Ertrags seiner Kanonen, einen erhabenen Punct zu finden, von welchem das feindliche Geschütz, das sich einige Schritte seitwärts von der Brücke, außer der Wirkung des Brandes, hart am Damme befindet, flankirt werden könnte; theils um zwischen le Asse und Ronchi einen Uebergangspunct für die Reiterey zu entdecken, und mit dieser, jenseits der Gua, einen Angriff auf das feindliche Geschütz und ihre Bedeckung zu machen, die sich in dessen Nähe, ungefähr 1 Escadron stark, zeigt. Das Letztere gelingt dem Stabs-Officier nicht, wohl aber findet er etwa 800 Schritte unterhalb der Brücke, bey den Häusern von Ronchi in a einen Aufstellungspunct für die 2 Kanonen diesseits der Gua. Ronchi und dieser Punct müssen zur Bedeckung des Geschützes durch Infanterie besetzt werden; allein der Feind ist zu sehr an Infanterie überlegen, und es

ist daher nicht rathsam, die zwey auf der Straße befindlichen Compagnien bedeutend zu schwächen. Aus dieser Ursache wird nur ein Zug von der Infanterie hierher beordert, den ein Flügel der Chevaux-Legers begleitet. Dieser letztere stellt sich auf dem Wege, welcher von der Brücke links, etwa 800 Schritte rückwärts von Ronchi, nach Casa Tressina führt, sitzet daselbst ab, formirt sich zu Fuß, und besetzet, mit dem Zug vereint, Ronchi.

Die Pferde sind auf dem Wege, in der erwähnten Entfernung, durch die Häuser von Ronchi gedeckt. Im Fall eines Rückzugs eilen die Chevaux-Legers zu denselben, und werden in ihrem Laufe bis dahin, von dem Zuge der Infanterie beschützt.

Indeß werden durch die Infanterie Communicationen über die Wassergräben für das Geschütz und die Reiterey, auf beyden Seiten der Chaussee gemacht, und die Kanonen begeben sich gleich mit dem Flügel nach Ronchi. Da die Division an der Straße vor le Asse ganz ohne alle Wirkung ist, und ohnehin über die Gua nur unterhalb Ronchi, an einem hierzu durch die linke Seiten-Colonne aufzusuchenden Uebergangspuncte setzen kann, um ihrer Bestimmung gemäß, wenn der Feind Montebello verlassen hat, bey Ponte nuovo die Vorpostenkette zu beziehen; so marschirt dieselbe gleichfalls nach Ronchi, und stellt sich hinter den Pferden des abgesessenen Flügels in den Baumgärten auf. Sie hat den Befehl, im Fall die feindliche Infanterie Ronchi nehmen, und gegen sie vordringen sollte, sich auf dem Wege von Ronchi über Boveria di Valmerana gegen Piochio, an die linke Seiten-Colonne zurückzuziehen. Nur ein Zug bleibt vor le Asse auf der Straße, zur Versendung der Befehle und Meldungen zurück. Den beyden Colonnen wird, für den eintretenden Fall, der Rückzug, ebenfalls auf demselben Wege, mit der Division nach Piochio angewiesen. Der Oberst-Lieutenant ist weit entfernt sich zu schmeicheln, daß er in der Front den Feind aus seiner starken Stellung zum Rückzug zwingen werde; allein er hofft auf die Unternehmungen seiner beyden Seiten-Colon-

nen, vorzüglich auf jene in seiner linken Flanke, die unmittelbar des Feindes Rückzugslinie gegen die Brücke von Ponte nuovo bedroht, da sie eine kürzere Marschlinie, und nicht so viele Hindernisse vor sich hat, als jene über Zermeghedo. Er faßt daher den Entschluß für den Fall, wenn er selbst von le Asse zurückgedrängt würde, die Mittel-Colonne ganz mit jener zu vereinigen, um ihren Angriff auf des Feindes rechten Flügel zu verstärken, um so mehr, als ohnehin die Hauptstraße durch die nachrückende Avantgarde des Heeres gesichert bleibt. Indessen erhält er so eben durch eine Patrouille von der linken Seiten-Colonne die mündliche Meldung, daß sie vorwärts Piochio auf der Straße von Lonigo bey la Crocetta, in gleicher Höhe mit le Asse, eingetroffen sey, und sogleich über die Gua vorrücken werde, sobald sie die Ueberzeugung habe, daß die Haupt-Colonne von le Asse eingetroffen.

Der Oberst-Lieutenant sendet ihr daher augenblicklich den Befehl, gegen Ponte nuovo vorzudringen.

In wie fern nun der Stabs-Officier von dieser Colonne Unterstützung zu erwarten hat, werden wir sogleich aus der Untersuchung ihres Marsches sehen.

Dort spielt die Infanterie die Hauptrolle, daher werden wir uns nicht in das Detail der Vorrückung derselben von l'Olmo einlassen, indem das Beyspiel bloß den Unterricht des Cavallerie-Officiers zur Absicht hat; wir erwähnen nur, daß diese Colonne, in derselben Marsch-Ordnung, die Infanterie an der Spitze der Flügel im Nachzug, wie bereits bekannt, einen unbedeutenden feindlichen Posten von den Höhen von Alta-Villa vertrieb, der sich sogleich, und bloß beobachtungsweise, gegen Lonigo zurückzog; daß sie ferner, eine halbe Stunde weiter, diese Straße selbst erreichte, und auf derselben ungehindert bis an den Weg, la Crocetta genannt, fortmarschirte, der hier ungefähr in gleicher Höhe mit le Asse, von der Straße links nach Il Vo di Brendola ausbiegt.

Auf dieser Strecke kam diese Colonne nur ein einziges

Mahl mit der Haupt-Colonne, durch die eben erwähnte Patrouille vorwärts Tavernele, in Verbindung.

Bey la Crocetta macht die Colonne Halt, um le Asse nicht früher in der rechten Flanke zu lassen, als bis sie sich die Ueberzeugung verschafft hat, daß die Haupt=Colonne dort eingetroffen sey. Es werden daher bey la Crocetta von der Infanterie ringsherum Sicherheitswachen ausgestellt, und eine Patrouille von einem Officier mit 30 Mann, von den zwey Compagnien, quer durch die Baumgärten gegen le Asse, mit dem Auftrage gesendet, die Verbindung mit der Haupt=Colonne in dieser Richtung aufzusuchen.

Dieser Officier trifft, wie bereits bemerkt, in dem Augenblicke bey le Asse ein, als eben der Stabs=Officier seine Stellung an der Gua recognoscirte. Einer der drey Chevaux=Legers, welche dem Officier mitgegeben wurden, um seine Berichte und die vom Oberst=Lieutenant zu erwartenden Befehle schnell der Colonne zu überbringen, langt mit dem Befehle zum Vorrücken daselbst an, und der Marsch wird sogleich an die Gua angetreten.

Der Commandant dieser Colonne hat indeß die Zeit seines Aufenthaltes bey la Crocetta dazu benützt, um über den Wildbach einen der Absicht entsprechenden Uebergangspunct ausfindig zu machen.

Lieutenant A von dem Flügel der Chevaux=Legers erhielt diesen Auftrag, mit dem Beysatze, denselben schnell zu vollführen, um, wo möglich, noch vor dem Eintreffen der gegen le Asse gesendeten Patrouille zurückzukehren, (eine Maßregel, die nothwendig war, um, sobald als möglich, der zweifelhaften Lage des gegenwärtigen Aufenthalts zu entgehen.)

Aus der Zach'schen Karte sah der Colonnen=Commandant, daß die kürzeste Linie, von Piochio an die Brücke von Ponte nuovo, die Häuser St. Antonio links lasse, und etwa eine Viertelstunde unterhalb le Asse die Gua durchschneide. In dieser Richtung hatte daher Lieutenant A die Communi=

cation aus dem gegenwärtigen Standpunct der Colonne bis zur Gua aufzusuchen.

Von den Bothen, die soeben aus Piochio herausgehohlt wurden, um die umliegende Gegend, so viel als möglich, erforschen zu können, biethet sich einer an, ihn dahin zu führen. Sechs Chevaux-Legers begleiten ihn. Er rückt im schnellen Schritt auf der Straße vor bis zu dem Hause Alvanzo. Ein Chevaux-Legers reitet auf 50 Schritte vorwärts, der andere 20 Schritte hinter denselben; dann folgt der Officier mit den übrigen vier Mann. Der Bothe bleibt zwischen denselben an seiner Seite.

Bey dem Hause Alvanzo hält der Vorderste an, ruft einen Bewohner desselben heraus, überzeugt sich, daß es vom Feinde nicht besetzt ist, und reitet nach der von dem Bothen erhaltenen Weisung auf dem Fußsteige rechts von der Straße weg zu dem Hause Casa Tressina. Nach etwa zurückgelegten 400 Schritten erreicht Lieutenant A dieses Haus. Es wird, so wie das erstere, vorsichtig untersucht, und da sich auch hier kein Feind findet, der Marsch auf dem von hier, bey den Häusern Casa Friga vorbey, nach der Gua führenden Fahrweg schnell fortgesetzt.

Das lebhafte Feuer bey le Asse und Ronchi, worüber ihn der Bothe, mit der Versicherung, orientirte, daß die Feinde bereits das linke Ufer der Gua gänzlich geräumt hätten, machte es dem Officier wahrscheinlich, daß der Feind wirklich das linke Ufer verlassen habe, und beschleunigt seinen Marsch.

Nach einer zurückgelegten Strecke von noch etwa einer Viertelstunde erreicht er die Gua. Kaum bricht sein Vormann aus den Bäumen an den Damm hervor, so gibt eine feindliche Cavallerie-Vedette, jenseits des Baches, Feuer. Der Chevaux-Legers zieht sich schnell an seinen Officier zurück; doch hat dieser Mann bereits entdeckt, daß an dem verfolgten Wege der Damm durchschnitten ist. Allein der Officier will sich durch den Augenschein davon überzeugen, und

sitzt mit noch einem Mann ab, damit, wenn einer von beyden bleibt, doch der andere den Bericht zurück bringen könne.

Mit dem Säbel und einer gespannten Pistole in der Hand, schleichen sie sich seitwärts an den Damm, kriechen längs demselben still, und von der feindlichen Schildwache unentdeckt, bis an den Uebergangspunct, und überzeugen sich, daß eine ganz bequeme Furth durch den Bach führt. Sie kehren nun eben so vorsichtig zu den Leuten zurück, die indeß den Bothen scharf bewachten.

Der Lieutenant läßt nun 3 Mann zur Begleitung und Bewachung des Fußbothen *) zurück, und eilt mit den übrigen dreyen im Galopp zur Colonne, wo er, noch vor dem Befehl des Oberst-Lieutenants zur weiteren Vorrückung, eintrifft. Diesem gemäß bricht nun die vom Lieutenant A geführte Colonne bald nachher auf.

Die Vorläufer der Infanterie besetzen den Damm, die feindliche Cavallerie-Vedette feuert, und zieht sich schnell

---

*) In Fällen, wo alles daran gelegen ist, seine Bewegung dem Feinde geheim zu halten, von demselben nicht überfallen, oder an einem bestimmten Puncte ereilt zu werden, muß die größte Aufmerksamkeit, nicht nur auf die Wegweiser, sondern auch auf alle Reisende und die begegnenden Einwohner gerichtet werden, damit sie nicht auf die Seite des Feindes hinüber kommen, und unsere Bewegungen oder Stellung verrathen. Dagegen gibt es Fälle, wo man den Feind durch Scheinbewegungen und vorspiegelnde Stellungen zu täuschen wünscht, und dann ist jede Gelegenheit willkommen, es den Feind wissen zu lassen.

In dem hier angenommenen Falle liegt alles daran, dem Feinde den Uebergang der Colonne über die Gua in dessen rechte Flanke geheim zu halten, um nicht von demselben entweder durch dessen Zuvorkommen daran verhindert zu werden, oder doch gewiß den Vorsprung bis Ponte nuovo zu verlieren und somit den Vortheil dort seinen Rückzug von Montebello im Rücken zu bedrohen.

an ihr Piquet zurück, welches sogleich das rechte Ufer der Gua räumt.

Der Colonnen-Commandant läßt dieses dem Oberst-Lieutenant durch den Lieutenant A mündlich melden, der ihm zugleich die Uebersicht des vorliegenden Terrains gibt, und erklärt, daß das rechte Ufer der Gua, von jenem Uebergangspuncte gegen Montebello hin, für Cavallerie anwendbar zu seyn scheint, und der Colonnen-Commandant deßhalb den Flügel sogleich, die Gua aufwärts, gegen die feindliche Batterie rücken lassen wird.

Während dessen hatte sich der Oberst-Lieutenant nur mit aller Anstrengung am Damme erhalten, da ihm der Feind an Infanterie und Geschütz überlegen ist, und die zwey Kanonen bey Ronchi nicht hinreichen, die Batterie an der Brücke zum Schweigen zu bringen.

Der abgesessene Flügel, welcher als Unterstützungsposten des Infanterie-Zuges an den Häusern von Ronchi vertheilt wurde, hat sich bereits zur Hälfte in einzelne Plänkler aufgelöset die, wie die Infanterie, längs dem Damme in geöffneten Reihen gegen das feindliche Feuer gedeckt liegen, und aus ihren Karabinern, durch wohl abgezielte Schüsse, die öfteren Versuche des Feindes vereiteln, auf die oberste Fläche des Dammes zu steigen, und so seinen Gegner jenseits zu beherrschen.

An der Brücke wurde das Heckenfeuer längs dem Damme immer lebhafter; ungeachtet der Deckung durch denselben, ist die Anzahl der Verwundeten bedeutend.

Nun rückt die Seiten-Colonne über die Gua.

Der Flügel bricht durch die zwey Compagnien hervor, wendet sich, in Zügen aufmarschirend, gleich rechts, und rückt an der Gua längs dem Damme aufwärts. Der Weg, welcher von dem Uebergangspunct nach Montebello führt, bleibt links; er muß beobachtet werden. Tiefe Wassergräben begleiten ihn zu beyden Seiten. Er ist daher mehr für Infanterie geeignet, und es wird ein Zug auf diesem We-

ge zur Deckung der linken Flanke der Chevaux-Legers entsendet.

Die andern 3 Züge der betreffenden Compagnie folgen dem Flügel nach, um ihn bey einem etwa erfolgenden Andrange feindlicher Infanterie aufzunehmen und zu unterstützen. Somit ist die Rückzugslinie gegen den Uebergangspunct an die Gua für jeden Fall gesichert. Die Chevaux-Legers zerhauen die Rebenguirlanden, und dringen durch die Weingärten vor; vier Mann marschiren als Flankeurs, etwa 100 Schritte links, seitwärts im gleichen Tempo und gleicher Höhe mit dem Flügel, indem einzelne Reiter trachten, mit dem Zug auf dem Wege nach Montebello in Verbindung zu bleiben. Ein Corporal mit sechs Mann reitet eben so weit als Vortrab vorwärts.

Die andere Compagnie, von dem ältesten Hauptmanne und Colonnen-Commandanten selbst geführt, mit vier Chevaux-Legers, welche denselben als reitende Ordonanzen begleiten, rückt langsam durch die Baumgärten, gerade gegen Ponte nuovo, vor.

Nach etwa 1000 Schritten erreicht der Vortrab des Flügels einen Wassergraben, der in ungefähr gleicher Höhe mit Ronchi die Gua links mit einem Bache, die Aquetta genannt, in einer Distanz von beyläufig 500 Schritten verbindet. Ueber diesen Graben vermag die Cavallerie nicht zu setzen; allein er ist auch vom Feinde bloß durch einzelne Plänkler beobachtet, indem die bey Ronchi aufgefahrenen zwey Kanonen denselben unmittelbar im Rücken nehmen, und um so lebhafter beschießen, da sie gegen die stärkere Batterie an der Brücke ohne Wirkung bleiben.

Der Flügel hält, zieht seine Vorhuth ein, und läßt die fünf Züge der Infanterie schnell vorgehen, von denen ein vertrauter Unter-Officier sogleich über die Gua nach Ronchi gesendet wird, um daselbst die Vorrückung über den Wassergraben zu melden, und das Feuer unseres Geschützes gegen denselben einzustellen.

Die Infanterie beginnt sogleich den Angriff auf die

feindlichen Tirailleurs, setzt über den Graben und rückt gegen die feindliche Stellung am rechten Ufer der Gua in der Richtung von le Asse vor.

Indessen gewinnt der Rittmeister Zeit, an dem Wassergraben einen Punct zum Uebergange aufzusuchen, welcher durch seine Thätigkeit auch bald gefunden wird. Der Flügel setzt über den Graben, und folgt der vorrückenden Infanterie, die plötzlich, von der Brücke her, durch eine feindliche Cavallerie-Abtheilung zwischen den Bäumen angegriffen wird. Der Flügel rückt, die linke Flanke der Infanterie umreitend, rasch der feindlichen Cavallerie entgegen, die beym Anblick unserer Chevaux-Legers sich schnell zurückzieht. Indessen hat der Feind bereits auch die Stellung an der Gua verlassen, und zieht durch Montebello.

Der Oberst-Lieutenant sendet ihm sogleich eine Compagnie nach, die neben der brennenden Brücke über die Gua setzt, und schickt durch Unter-Officiere zu Fuß dem jenseits gegen Montebello vorrückenden Rittmeister den Befehl, augenblicklich seine Richtung mit der beyhabenden Infanterie gegen Ponte nuovo zu nehmen.

Dieser Befehl wird ohne Zeitverlust in Vollzug gesetzt. Der Flügel und die drey Züge Infanterie machen eine Schwenkung links. Die Infanterie marschirt rechts von den Chevaux-Legers, indem sie diese in dem durchflochtenen Terrain gegen die feindliche Seite decket, und fortwährend mit einzelnen feindlichen Flankeurs plänkelt.

Die Colonne zieht quer über den Weg von Montebello gegen Casa Muzzi, woselbst sich jener Zug der Compagnie an sie schließt, der, bey dem Uebergang über die Gua bey Casa Friga, auf diesem Wege gegen Montebello vorausgeschickt wurde, und so eben mit einer feindlichen Infanterie-Abtheilung ins Gefecht kam.

Diese zieht sich bey unserer Annäherung nach Montebello zurück. Vermuthlich hatte sie die Absicht, den Chiampon zu decken, und den Rückzug des Feindes längs dem linken Ufer bis an die Brücke Ponte nuovo zu begleiten.

Der Rittmeister erreicht somit Casa Muzzi am Chiampon; er läßt die Infanterie *) längs dem Damme fortziehen, der, wie bekannt, auch diesen Wildbach zu beyden Seiten einschließt, und begleitet ihren Marsch, links durch die freye Gegend, in einer Entfernung von 300 Schritten. Da er jetzt plötzlich auch an der Brücke Ponte nuovo, schon im Rücken der feindlichen Rückzugs-Colonne, feuern hört, so beschleunigt er diese Bewegung.

Eine schnell dahin gesendete Cavallerie-Patrouille, bringt ihm die Nachricht, daß die andere Compagnie dieser Colonne daselbst mit einer starken feindlichen Infanterie-Abtheilung im Gefechte sey, welche die Brücke besetzt hält. Diese feindliche Abtheilung sey der Compagnie sehr überlegen, und habe sie bereits zum Weichen gebracht.

Der Rittmeister, welcher sich indessen selbst Ponte nuovo auf 600 Schritte genähert hat, und beynahe schon mit der lebhaft verfolgten Compagnie in Verbindung ist, führt den Flügel im starken Galopp gegen die vordringenden feindlichen Tirailleurs vor, ereilt die plötzlich Fliehenden, noch bevor sie Ponte nuovo erreichen, haut sie größtentheils nieder, und treibt den Rest der übrigen gefangen zurück.

Unsere gedrängte Compagnie rückt nun mehr wieder vor, und besetzt Ponte nuovo in dem Augenblick, als auch schon zwey Compagnien des feindlichen Vortrabs, welche im vollen Laufe, auf der Straße von Montebello her, zur Unterstützung dieses schon verlorenen wichtigen Postens heranstürmen, die Brücke erreichen. Sie nehmen und behaupten dieselbe, und unsere Colonne sieht sich gezwungen, der feindlichen Haupt-Colonne den freyen Rückzug über den Chiampon zu gewähren.

Von dieser rücken bald nachher noch vier Compagnien

---

*) Wir nehmen an, er sey nun der Commandant dieser Colonne.

mit einer Escadron und zwey Kanonen über Ponte nuovo gegen unsere Colonne.

Der Flügel stellt sich en échiquier mit Zügen, vor dem ersten Zug marschirt die Infanterie in Massen von halben Compagnien in einem ausspringenden Halbkreis, mit Zwischenräumen von 100 Schritten auf. Hinter dem vordersten, mithin schwächsten Theil dieses Halbzirkels steht ein Zug der Chevaux = Legers; 250 Schritte weiter rückwärts der andere.

Die Massen feuern mit gutgezielten einzelnen Schüssen lebhaft auf den Feind, der sich nicht vorwagt, da er die eigentliche Stärke unserer Chevaux = Legers hinter den Infanterie = Massen nicht zu entdecken vermag, und weil jede Bewegung vorwärts, nur durch die Zwischenräume der Massen, folglich in ihrem kreuzenden Feuer geschehen kann. Dem Feind bleibt nichts übrig, als mit seinem Geschütze zu wirken; indessen widersteht ihm unsere zerstreute Schlachtordnung leicht.

Wir wollen nun einen Blick auf die Unternehmungen des Oberst = Lieutenants bey le Asse und Ronchi werfen.

Die feindliche Batterie an der Brücke schwieg beynahe in demselben Augenblick, als der Oberst=Lieutenant bey Ronchi *) die Meldung erhielt, daß die Infanterie der linken Seiten = Colonne über den Wassergraben gegenüber von Ronchi vorrücke; dieses und das plötzlich abnehmende Infanterie = Feuer an der Brücke gab ihm die Ueberzeugung, daß sich der Feind zurückziehe.

Nachdem eine Compagnie bereits über die Gua ging, ließ er den Flügel bey Ronchi aufsitzen, dieses Dörfchen bloß noch durch den Zug der Infanterie am Damme beobachten, die sechs Züge der Division aber mit den zwey Kanonen, durch Lieutenant A geführt, die Gua abwärts, gerade an

---

*) Er hatte sich stets hier aufgehalten, um von dem Erfolge der Vorrückung seiner linken Seiten=Colonne, von der er die wesentlichste Wirkung erwartete, früher benachrichtiget zu seyn.

die Furt marschiren, und beschloß, den Feind durch Montebello bloß mit den beyden Compagnien zu verfolgen, seine Reiterey und das Geschütz aber, welches sonst nirgends über die Gua kommen kann, von jenem Uebergangspuncte schnell gegen Ponte nuovo zu führen.

Die Kanonen, so wie die Cavallerie, können in dieser durchschnittenen Gegend nur auf einem gebahnten Wege dahin kommen. Dieß und die bedeutende Krümmung des Weges, welchen sie von Ronchi, über Casa Tressina, und bey den Häusern Casa Friga vorbey, bis an den Uebergangspunct einschlagen müssen, ist die Ursache, daß der Oberst-Lieutenant mit dieser Colonne, ungeachtet ihrer Bewegung im Trab, bedeutend später bey Ponte nuovo eintrifft, als die dahin beorderte Seiten-Colonne. Er kommt gerade in dem Augenblicke an, als der Feind im Begriffe ist, unter dem Schutze der Abtheilung diesseits des Chiampon, seine jenseitige Arierregarde über die Brücke Ponte nuovo zurückzuziehen, und diese zu verbrennen.

Er untersucht augenblicklich den Damm des linken Chiampon-Ufers in der Absicht, die Kanonen auf demselben gegen Ponte nuovo aufzuführen.

Es gelingt ihm, einen schicklichen Punct zu finden. Das Geschütz wird, von einem Flügel der Division gedeckt, schnell dahin gebracht, abgeprotzt, und zwischen dem plötzlich vor demselben sich öffnenden Flügel ein Schuß in die linke Flanke des diesseits der Brücke aufmarschirten feindlichen Bataillons, der andere in die Colonne der feindlichen Arierregarde gegeben, welche noch jenseits der Brücke mit der Front gegen unsere, aus Montebello vorgerückte Infanterie steht.

Das feindliche Geschütz diesseits der Brücke erwiedert dieses Feuer; doch wankt das Bataillon beym Anblick einer Chevaux-Legers-Escadron, die der Oberst-Lieutenant augenblicklich heran, und durch die immer noch standhaften Massen der zwey Compagnien vorführt. Die andere Escadron folgt im Schritt, um sich in die rechte Flanke der feindlichen Cavallerie zu werfen, wenn sie Miene machte, das Bataillon

zu unterstützen. Dieses bildet zu spät ein Viereck, denn die Bewegung der Chevaux-Legers war früher durch unsere halbe Compagniemassen verdeckt, und, einmahl aus den letzteren heraus, besinnen sie sich nicht lange, sondern stürmen mit verhängten Zügeln geschlossen in das Bataillon, das noch nicht in der Verfassung ist, sie zu empfangen, mithin durchbrochen, und niedergehauen wird. Die feindliche Schwadron wirft sich den angreifenden Chevaux-Legers in die linke Flanke, wird aber selbst durch den Rückhalt der letzteren im Rücken genommen. Der größte Theil dieser feindlichen Abtheilung wird gefangen. Ponte nuovo wird besetzt, und die schon angezündete Brücke sogleich gelöscht.

Kaum war Montebello vom Feinde verlassen, so traf die Haupttruppe der Avantgarde des Heeres vor le Asse ein. Lieutenant B von der Division des Oberst-Lieutenants blieb daselbst mit dem Auftrage zurück, die Brücke über die Gua und jene über den Chiampon vor Montebello herzustellen. Der in Ronchi zurückgelassene Zug der Infanterie ist an ihn angewiesen, welchen er nach le Asse zu ziehen den Befehl hat, sobald sich das Feuer über Montebello hinaus verliert. Beyde Brücken sind 15 Schritte lang, und haben in der Mitte ein kleines Pfahljoch; indem die gemauerten Bogen früher schon zerstört waren.

Dieser Officier findet einen bedeutenden Holzvorrath an den Brücken verbrannt, und somit kein Mittel an der Hand, sie augenblicklich herzustellen.

Er geht mit dem Zug nach Montebello, nimmt alle vorhandene Breter, Thorflügel 2c. 2c. eiligst hinweg, fordert Arbeiter, Nägel, Stricke, eiserne Klammern, Sägen, Beilen und Aexte von der Ortsbehörde in der Anzahl, als er früher an der Brücke ungefähr den Bedarf berechnete, und läßt dann so viele Baumstämme in den nächsten Baumgärten umhauen, als für die Herstelluug starker hoher Böcke, anstatt der zerstörten Joche, nothwendig sind. Diese werden nun nach Erforderniß der Breite der Brücke neben einander auf-

gestellt, und mit schweren Steinmassen beschwert, damit sie dem Schwall der Wildbäche widerstehen können.

Hierauf werden die Streckbalken von hohen Baumstämmen über die Böcke von einem Ufer zum anderen, dann doppelte Reihen von Bretern und Thorflügeln über diese Balken gelegt, und binnen zehn Stunden sind beyde Brücken in so weit hergestellt, daß Colonnen jeder Waffengattung über dieselben gehen können. Die Pioniers des Heeres setzen sie später in vollkommenen Stand.

Der Oberst-Lieutenant, welcher dem fliehenden Feinde eine Schwadron auf der Hauptstraße nachsendet, stellt seine Vorpostenkette, nach dem ihm vom Commandanten der Avantgarde ertheilten Befehle, aus, und sendet über das Vorgefallene einen ausführlichen Bericht über le Asse an denselben. In dieser Meldung muß jedes Detail übergangen, und nur das Wesentlichste umständlich berührt werden, indem darin sowohl die gefundene Stellung des Feindes während der Vorrückung von l'Olmo, als jene an der Gua dargestellt, und eine Uebersicht des Ganzen, hieraus zu entnehmenden Verhältnisses, in Bezug auf den Rückzug des Feindes, und auf die darnach zu bemessende fernere Vorrückung gegeben wird.

Dieser Bericht dürfte z. B. folgender Maßen lauten:

Ich bin hier an der Brücke von Ponte nuovo über den Chiampon eingetroffen, nachdem der Feind so eben seine, in der Front starke Stellung bey le Asse an der Gua, und Montebello verließ.

Ich rückte in drey Colonnen vor, die eine, zwey Compagnien und ein Flügel meiner Division, ging über Alta-Villa, vertrieb dort einen feindlichen Beobachtungsposten, der sich nach kurzem Widerstande nach Lonigo zurückzog, und rückte auf der Straße von Lonigo bis Piochio, dann über Casa Tressina und Casa Friga an die Gua.

Mit der zweyten Colonne, zwey Compagnien, sechs Züge der Division und zwey Kanonen, marschirte ich auf der Hauptstraße vor. Ich traf den Feind vor Tavernele. Er ver-

theidigte diesen Ort und griff selbst meine Avantgarde an, gab mir jedoch dadurch die Gelegenheit, eine seiner vorgeeilten Cavallerie-Abtheilungen mit dem auf der Straße aufgestellten Geschütz so wirksam zu empfangen, daß dieselbe die Flucht ergriff, und auf derselben von einem Flügel der Division beynahe gänzlich aufgerieben wurde. Hierauf verließ der Feind Tavernele.

Von diesem Orte erst entsendete ich die dritte Colonne, zwey Compagnien stark nach Montechio Maggiore, um dort mit der Gebirgs-Colonne in Berührung zu kommen, und auf dem Wege nach Zermeghedo meine rechte Flanke zu decken. Von diesem Orte sollte sie die Höhe von Castello zu gewinnen trachten, um von dieser Seite her den Feind an der Gua im Rücken zu bedrohen.

Diese Colonne stieß in Montechio Maggiore auf eine feindliche Abtheilung, welche nach einem kurzen Widerstande den Ort verließ, und hierdurch die Vorrückung der Mittel-Colonne auf der Hauptstraße beschleunigte. Diese feindliche Abtheilung zog sich jedoch nicht nach le Asse, sondern nach Zermeghedo zurück. Bey le Asse fand ich die Brücke in Flammen und durch eine feindliche Batterie vertheidiget.

Die Stellung daselbst war in der Front gegen den überlegenen Feind nicht zu nehmen. Ich mußte daher auf die Mitwirkung der Seiten-Colonnen zählen.

Die linke hatte die kürzere Linie nach Ponte nuovo, und ich beschloß, sie dahin zu senden, um durch Bedrohung dieses Uebergangspunctes *) den Feind zum Rückzuge zu bewegen. Die Colonne über Zermeghedo konnte dieses nicht so bald bewirken, da Castello ein nicht leicht zu nehmender Punct ist.

Der Feind hatte unterlassen, in seiner rechten Flanke eine Furt über die Gua unterhalb Ronohi gehörig zu besetzen

---

*) Ponte nuovo ist in diesem Falle unmittelbar für die Stellung an der Gua ein drohender strategischer Punct.

und zu vertheidigen; es ist dieses der einzige Punct, an welchem Reiterey und Geschütz, durch den daselbst befindlichen Einschnitt der Dämme, über die Gua zu setzen vermag. Dieser Umstand ließ mich vermuthen, daß er sich bey le Asse nicht halten wollte, sondern nur Zeit zu gewinnen beabsichtigte.

Die erwähnte Seiten-Colonne ging durch die Furt, und wendete sich auf dem jenseitigen Ufer mit der Cavallerie und einer Compagnie rechts gegen die Brücke von le Asse um die dortige feindliche Stellung aufzurollen, während die andere Compagnie gegen die Brücke Ponte nuovo vorrückte.

Diese Bewegungen in der Flanke und im Rücken des Feindes beschleunigte seinen Rückzug.

Bey Ponte nuovo sehr stark bedroht, da die dahin marschirte Compagnie mit Hülfe eines raschen Angriffs des Rittmeisters C auf die von der Brücke voreilig vorgerückten Feinde, sich derselben bereits bemeistert hatte, eilte die feindliche Haupt-Colonne diesen wichtigen Posten durch ein Bataillon und eine Escadron zu unterstützen. Nur durch das zweckmäßige Benehmen des Colonnen-Commandanten, Herrn Hauptmann M, konnte der Uebermacht und dem herbeygebrachten Geschütze des Feindes so lange Widerstand geleistet werden, bis ich mit den zwey Kanonen und der ganzen Division, von Ronchi über Tressina, und durch die bereits erwähnte Furt über die Gua, gegen Ponte nuovo eintraf, wo dann durch einen vereinigten raschen Angriff auf die daselbst aufgestellten feindlichen Abtheilungen, diese und des Feindes Nachtrab gänzlich geworfen, und somit die schon angezündete Brücke Ponte nuovo gerettet wurde.

Rittmeister P ist mit seiner Schwadron dem Feinde nachgesetzt. Er hat den Befehl, ihn nicht aus den Augen zu verlieren, und seine wahrscheinlich am Chiampon bey Villa nuova genommene Stellung sogleich anzuzeigen.

Es scheint, daß Lonigo auch noch vom Feinde besetzt ist, indem die Abtheilung vor Alta-Villa ihre Richtung dahin nahm, wo-

von sich meine Seiten-Colonne durch nachgesendete Patrouillen überzeugt hat.

Ich trug dem Rittmeister P auf, Patrouillen auf die Straße von Lonigo nach Villa nuova zu senden, dann wo mög-lich den Rückzug des Feindes auf dieser Straße zu beunruhigen, und auch hierüber Bericht zu erstatten.

Die bey Tavernele und an der Brücke Ponte nuovo gemachten Gefangenen habe ich bey le Asse unter einem zusammengesetzten Commando zurückgelassen. Unter ihnen befinden sich auch viele von der feindlichen Abtheilung, welche die Höhe von Castello besetzt hatte.

Die feindliche Abtheilung verließ nähmlich den Posten von Castello, nachdem der Feind seine Stellung an der Gua räumte. Meine rechte Seiten-Colonne von Zermeghedo fand diesen Posten bereits verlassen, und beschloß, Montebello im Rücken zu nehmen; nun traf sie auf jene Abtheilung die sich bey Mussetina, wahrscheinlich gegen St. Giovani am rechten Ufer des Chiampon zurückzog, griff sie an, und nahm einen großen Theil derselben gefangen.

Das Avantgarde-Commando ersieht aus dem Zusammentreffen der detaschirt gewesenen Colonnen die thätige und einsichtsvolle Mitwirkung ihrer Commandanten, der Hauptleute M und S, weßhalb ich es für Pflicht halte, dieselben, so wie das tapfere Benehmen sämmtlicher Herren Officiere und der Truppen, hiermit dem Avantgarde-Commando bekannt zu machen.

Nun folgt die Anzeige über die bezogene Vorpostenkette, welche nicht mehr hierher, sondern in das Gebieth der Stellungen gehört.

Hätte der Feind die Absicht gehabt, sich in der Stellung an der Gua länger zu halten; so würde er den Uebergangspunct bey Casa Friga mit Kanonen und Infanterie besetzt haben. Die Höhe von Castello, die Puncte le Asse, Casa Friga und Lonigo würden so viele Hindernisse in den Weg gelegt haben, daß eine verhältnißmäßig stärkere Truppenan-

zahl erforderlich gewesen seyn würde, um den Feind von der Gua zu vertreiben.

In diesem Falle hätte unser Oberst-Lieutenant seine Infanterie noch weiter unten über den Damm der Gua auf das rechte Ufer des Wildbaches setzen, die Stellung bey Casa Friga in des Feindes rechter Flanke stürmen, somit über die Kanonen herfallen lassen, und die Furt öffnen müssen, wo sodann die Chevaux-Legers diesseits bey der Hand seyn mußten, um augenblicklich über die Gua zu setzen, die feindliche Infanterie und Cavallerie in der Verwirrung herzhaft anzugreifen, und, immer durch eine geschlossene Reserve unterstützt, den Feind gegen Ponte nuovo zurück zu drängen, während eine entsendete Abtheilung der Infanterie Montebello in der rechten Flanke bedrohte.

Dergleichen gewaltsame Uebergänge können jedoch, wenn der Feind so entscheidende Terrain-Vortheile für sich hat, nur durch eine außerordentliche Herzhaftigkeit der angreifenden Truppen, und ihres einsichtsvollen Führers gelingen, wie z. B. der Uebergang der Oesterreicher im Jahre 1799 über die Adda, der Uebergang des österreichischen Vortrabs im Jahre 1809 bey Landshut über die Isar, und über den Engpaß des Dammes gegen Seligenthal im Angesicht einer feindlichen, bald nachher geworfenen Armee-Division u. a. m.

Aus den hier angeführten Beyspielen können wir einige allgemeine Grundsätze ziehen, die der Cavallerie-Officier für alle vorkommende Fälle anwenden kann, und deren Ausübung sich ihm stets bildlich darstellen wird, wenn er die hier gegebenen Beyspiele mit gehöriger Aufmerksamkeit durchgegangen hat.

Wir wollen sie nach der Reihenfolge unserer Darstellung angeben:

In einer unbekannten, ja selbst in einer bekannten Gegend soll vor dem Feinde nie ein Marsch angetreten werden, bis nicht von der nächsten Ortsobrigkeit, oder durch eigenes thätiges Verwenden mehrere verläßliche, bewährte

Bothen gefunden, und an die Spitze der Truppe gebracht worden sind.

Es sind mehrere nothwendig, weil sie sich gegenseitig controlliren, und der eine das, was dem andern unbekannt war, wissen kann; dann wegen der unterwegs etwa vorkommenden Entsendungen, denen Wegweiser mitgegeben werden müssen, die man vielleicht dann an dem Puncte der Trennung von der Colonne nicht findet. Hätte der zweyte Rittmeister, in dem ersten Beyspiele, auf dem Marsche der Mittel-Colonne von der Bauernbacher Mühle gerade, längs dem Waldrücken, keine Bothen und nicht in hinreichender Anzahl mit sich gehabt; so wären seine häufigen Entsendungen in Verlegenheit gewesen, alle die Wege nach Marenbach zu finden, und vielleicht auf ausbiegenden Waldwegen irre gegangen. Es ist gar nicht zu berechnen, welche Folgen aus solchen Irrungen entstehen können.

Zeitverlust, welcher das ganze berechnete Verhältniß der Operation verrückt, und eine allgemeine Stockung und Verlegenheit hervorbringen kann, ist eine der unvermeidlichsten übeln Folgen davon. Es kann dadurch eine Flanke, eine Marschlinie, oder sonst ein zu deckender Punct bloßgestellt, Ueberfälle, Täuschungen oder Mißverständnisse veranlaßt werden, die zu unglaublichen Resultaten führen.

Die Bothen müssen gleich von dem ersten Augenblicke ihres Eintreffens an, gütig, Zutrauen einflößend, aber ernst und richtig behandelt werden. Nichts öffnet sicherer Herz und Mund, als begütigende Worte des fremden, unbekannten Kriegers, von dem der bedrängte Einwohner nur Härte und feindseliges Benehmen gegen sich erwartet. Anderer Seits prägt Ernst und Würde des Soldaten dem Bothen Furcht vor Betrug ein, und legt ihm die Pflicht auf, um seiner selbst willen, wahr und gewissenhaft zu seyn. Unzeitige Mißhandlungen, bittere Worte, empfindliche Gehässigkeit gegen den Geist und Charakter der betreffenden Nation bewirken nur verstockte Gesinnungen, Arglist und Falschheit.

Drohung darf bloß dann eintreten, wenn in den

entscheidendsten Augenblicken die Gegendkenntniß des Bothen uns retten oder verderben kann, oder wo man bereits von der Bosheit und Tücke desselben offenbare Beweise hat, und kein Anderer zu finden wäre, oder seine Entfernung nicht rathsam ist, da er gefährlich werden könnte. Z. B. Soll allerdings Lieutenant N., im ersten Beyspiele vor Hugelfingen, im Gedräng zwischen zwey feindlichen Patrouillen, seinem Wegweiser mit dem Tode drohen, wenn er ihn nicht links durch den Wald rettend führt, oder wenn, in dem zweyten Beyspiele, der Bothe des Lieutenant N. Miene macht, als wollte er ihn im Rückwege, anstatt nach Csikvánd, zu weit rechts gegen Gyarmat in die Hände des Feindes führen 2c. 2c.

Bey jedem Marsche (eine Sache, die bereits das Exercier-Reglement vorschreibt) soll eine Avant- und eine Arrieregarde seyn. Die erstere, um die Gegend zu durchschauen und die Colonne zu führen, die andere, um die Nachzügler zu sammeln und fortzubringen. Vor dem Feinde schützt die Avant- und Arrieregarde den Marsch der Colonne. Die Flankeurs beobachten die Seiten derselben.

Hier bleibt uns nur noch das Verhältniß der Stärke des Vor- und Nachtrabs und der Flankeurs während des Marsches zu bestimmen.

Die Betrachtung des Zweckes dieser detaschirten Theile einer vor dem Feinde marschirenden Truppe wird uns darauf führen.

Vorher wird es nur noch nothwendig den Begriff eines Marsches vor dem Feinde zu erläutern. Wir verstehen darunter jede Annäherung gegen den Feind noch außer seinem Gesichtskreise, wo sich zwischen uns und demselben keine schlagfertige Truppe mehr befindet, wir daher mit jedem Augenblicke einen nicht vorherzusehenden Angriff zu erwarten haben.

Hier soll demnach der Vortrab, im strengsten Sinne des

Wortes, die marschirende Truppe beschützen, folglich schon eine solche Kraft haben, daß er einen kurzen Widerstand leisten, und dadurch der Truppe Zeit verschaffen kann, sich in die Verfassung zu setzen, entweder einem Angriffe zu begegnen, oder ihn zu unternehmen. Man darf also zweckmäßig annehmen, daß der Vortrab aus dem vierten Theile der Truppe bestehen soll; diese Avantgarde schiebt nun wieder zu ihrer eigenen Sicherheit ihren vierten Theil vorwärts. So sehen wir in dem zweyten Beyspiel die erste Escadron auf dem Marsche von Moricz hida nach Csikvánd mit einem Zuge als Vortrab. Dieser hatte wieder den vierten Theil seiner Stärke an der Spitze voraus.

Es wird dieses nicht zu viel scheinen, wenn man erwägt, daß der Vortrab auch seine eigenen Flankeurs geben muß, wovon man für jeden Zug in jede Flanke zwey Mann rechnet.

Somit wird z. B. eine mit Zügen rechts abmarschirte erste Escadron von 36 Rotten folgender Maßen gegen den Feind marschiren:

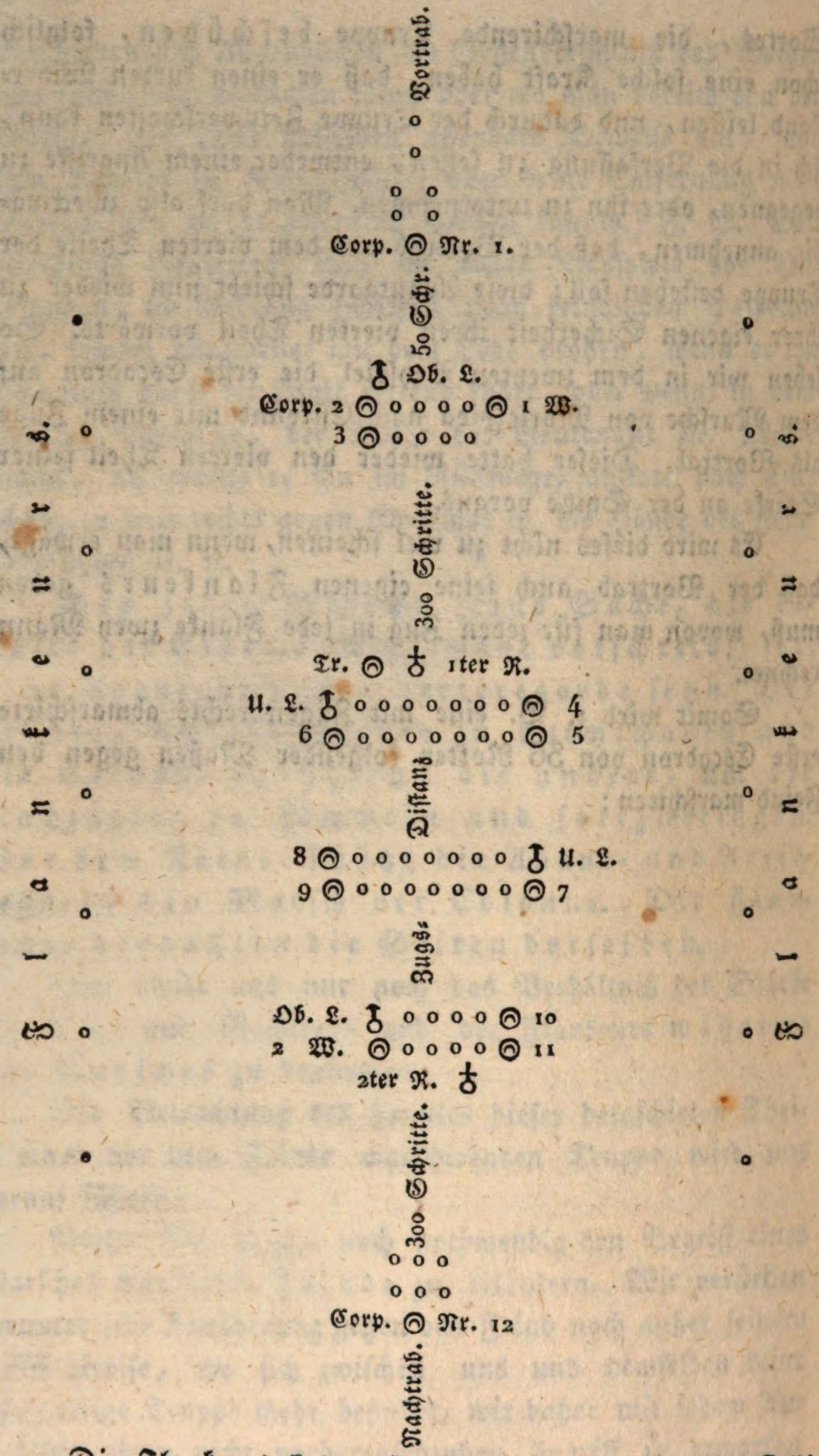


Die Flankeurs sind nach Maßgabe des Terrains 3 bis 500 Schritte von der Truppe entfernt.

Bey einem Rückzuge wird das ganze Verhältniß umgekehrt, die Avantgarde wird zur Arrieregarde, welche in derselben Ordnung, nur mit dem Unterschiede, marschirt, daß der Officier von dem Zuge des Nachtrabs, so wie der Escadrons-Commandant, nicht an der Spitze, sondern rückwärts von ihrer Truppe marschiren, um alles selbst zu entdecken, und zu ordnen. Dieß kann nicht geschehen, wenn sie voraus sind, besonders in Defileen, wo sowohl die Meldung von rückwärts bis an die Spitze der Colonne, als auch der Commandant von hier zurück, sehr schwer, und immer nur mit Zeitverlust, durch die gedrängte Mannschaft kommt. Der entscheidende Augenblick zur schnellen Sammlung und Aufstellung der Truppe, jenseits des Defilee, wird sonst versäumt, und alles kann verloren werden.

Anders verhält es sich mit den Flankeurs. Ihre Bestimmung ist, den Marsch der Truppe zu begleiten, und gegen Streifzüge des Feindes sicher zu stellen. Sie durchkreuzen die Gegend, ohne eine bestimmte Marschlinie zu haben. Selten ist der Terrain so beschaffen, daß, seitwärts von dem eigentlichen Colonnen-Marsch, Truppenabtheilungen in Schlachtordnung fortkommen können. Daher marschiren die Flankeurs nur einzeln, und suchen ihr Fortkommen auf ungebahntem Boden, indem sie denselben dazu benützen müssen, stets freye Aussicht zu gewinnen, und des Feindes Annäherung auszuspähen.

Kommen die Flankeurs in ihrer Richtung auf gebahnte Wege, die in die Flanke der Colonne einfallen, und ist die Gegend so bedeckt, daß man nicht in die Ferne sehen kann, so muß der Vortrab ohnehin anhalten, und diese Wege, besonders wenn sie von vorn herkommen, auf bedeutende Strecken durch Patrouillen untersuchen lassen, oder wohl gar eine besondere Abtheilung zu selbstständigen Beobachtungen dahin entsenden.

Aus allem diesen folgt, daß es bey den Flankeurs nicht so viel auf die Thätigkeit und Verläßlichkeit derselben an-

komme, als bey dem Vortrab. Zu diesem Ende sind zwey Mann vom Zuge in jede Flanke hinreichend.

Wir haben aus den gegebenen Beyspielen ihre Entfernung von der Haupttruppe, die stets zu haltende gleiche Höhe mit derselben, und die mannigfaltigen Arten gesehen, den Terrain für ihren Zweck zu benützen. Im Gebirge gewinnen sie die herrschendsten Höhen; doch müssen sie immer den Marsch der Colonne, und die dazwischen liegende Gegend im Auge behalten, damit sich der Feind nicht zwischen ihnen und der Haupttruppe durchschleichen könne. Bey Wäldern und Gesträuchen durchsuchen sie einzeln die Waldgränze, und bis auf 100 und mehr Schritte auch das Innere des Waldes, während (bey schmalen Waldstrichen) selbstständige Patrouillen den jenseitigen Saum des Gehölzes umreiten. In sumpfigen Gegenden, oder längs breiten Flüssen, Seen oder Teichen, reiten die Flankeurs am Ufer fort, um die Wasserfläche, besonders aber den Uferrand, ganz zu überblicken, und auf diese Art die etwa sich dort versteckten Jäger oder einzelnen Tirailleurs sogleich zu entdecken.

Des Nachts müssen die Flankeurs von eigenen geschickten Wegweisern geführt werden, damit sie die Colonne nicht verlieren, und sich nach den Wegen oder den, dem einzelnen Reiter zugänglichen Fußsteigen erkundigen können, auf welchen die Colonne vom Feinde in der Seite bedroht werden könnte, und welche demnach von der Flankeurskette untersucht werden müssen. Ueberhaupt soll des Nachts, oder in sehr verstrickten, bedeckten Gegenden, wo gleichfalls Bothen und eine unfehlbare eigene Orientirung den Flankeurs nothwendig wird, jede Kette derselben von einem der geschicktesten Officiere oder Unter-Officiere geführt werden, welcher für die zu haltende gleiche Höhe mit der Colonne, und für ihre vollkommene Sicherheit verantwortlich ist.

Bey jedem Marsche gegen den Feind muß das Sammlungs- und Rückzugs-Object berücksichtiget werden. Es kann dieses entweder ein Truppenkörper, oder sonst ein selbstständiger

Standpunct, von welchem der Marsch ausging, oder ein seitwärts liegender strategischer Punct seyn, der nicht ungedeckt bleiben darf, wenn auch der Rückzug nicht mehr nach dem Standpuncte des Ausmarsches geschehen könnte.

Aus dieser Ursache wird dem Befehlshaber einer gegen den Feind marschirenden Truppe vor dem Abmarsche jedesmahl das Rückzugs- oder Sammlungs-Object angewiesen.

Es gibt indessen Fälle, z. B. bey Schein-Angriffen oder sonstigen Vorspiegelungen, wo dieses nicht geschehen darf, um die wahre Absicht des Feldherrn nicht zu verrathen; daher dann der abmarschirende Truppen-Commandant in dieser Hinsicht auch keine Weisung erhält. Zudem kann es auch Fälle geben, wo eine Truppe zur Deckung vorgeschoben wird, von deren Rettung gar keine Rede mehr ist, wenn sie nur der Absicht entspricht, den Feind aufzuhalten oder auf sich zu ziehen, und somit der Haupttruppe Zeitgewinn zu verschaffen.

In solchen Fällen wird nun zwar der gegen den Feind rückende, seine Pflicht kennende Officier, als Mann von Ehre, seine Aufgabe; wessen Inhaltes sie auch immer seyn möge, pünctlich erfüllen, allein als selbstständiger Führer einer ihm anvertrauten Truppe, bleibt er immer dem Staate und sich selbst für dieselbe verantwortlich; er wird daher in dem für seine Unternehmung zu machenden Entwurfe auch jenen Punct als Sammlungs- und Rückzugs-Object mit zu berücksichtigen suchen, der ihm unmittelbar nach der genauesten Prüfung seiner erhaltenen Bestimmung für diesen Fall aus dem Ganzen als das Zweckmäßigste hervorgeht.

So ist in dem ersten hier aufgestellten Beyspiele der Märsche der von dem Escadrons-Chef bestimmte Sammlungspunct Mangelsried. In dem zweyten Beyspiele Moriczhida, oder im Falle, daß der Stabs-Officier davon abgeschnitten würde, St. Miklós und Kis-Baboth. In dem dritten Beyspiele mußte es für jeden Fall die nachrückende

Avantgarde des Heeres seyn, daher die besondere Vorsicht des Oberst-Lieutenants, nicht von l'Olmo abgeschnitten zu werden.

Hieraus ergibt es sich, wie wesentlich nothwendig jedem Officier die reinsten Begriffe von strategischen Puncten überhaupt, und von ihrer Lage, Wichtigkeit und defensiven oder offensiven Wirkung insbesondere sind.

Sammlungs- und Rückzugs-Objecte sollen besetzt seyn, oder doch wenigstens beobachtet bleiben. Man leitet den Feind durch entsendete Abtheilungen, mittelst geschickter Wendungen, davon ab, und lockt ihn dorthin, wo er unschädlich wird; wie in dem zweyten Beyspiele Lieutenannt N. bey seinem Rückzuge aus der Gegend von Nagy-Malomsok den Feind durch seine Bewegung gegen Csikvánd von dem Rückzugs-Object Moriczhida ab- und nach Csikvánd hinzieht, wo der Feind auf die Mittel-Colonne des Stabs-Officiers stoßen muß.

Das eigentliche Besetzen und Vertheidigen der zum Sammlungs- oder Rückzugspunct bestimmten Ortschaften gehöret vorzüglich der Infanterie an, da die Waffenart der Cavallerie für eine selbstständige Vertheidigung nicht geeignet ist, was doch in solchen Fällen unmittelbar dazu gehört, wenn der Erfolg anders der Absicht entsprechen soll.

Daher sendet man gewöhnlich der Cavallerie Fußvolk in die zu ihrem Rückzug bestimmten Puncte nach, um sich derselben zu versichern. So hätte z. B. Moriczhida eigentlich schon von der Infanterie besetzt seyn sollen, als der Stabs-Officier mit seiner Division dahin zurückkam.

Die Reiterey manövrirt um solche Puncte herum, oder schlägt sich neben denselben durch, in so fern es nicht Engpässe sind, deren Besetzung unbedingt der Infanterie und Artillerie zustehet. Wenn daher diese beyden letzteren Waffengattungen vorzüglich gebunden sind, solche Puncte für die Sicherheit ihres Rückzugs besetzt zu halten, so muß dagegen die Reiterey Entsenduugen vorschieben, welche das Rückzugs-Object in einer angemessenen Entfernung und in gleicher Höhe mit der Haupttruppe decken oder wenigstens beobach-

ten; ihre Sache ist es dann, wenn sie angegriffen werden, den Feind nicht gegen das Rückzugs-Object, sondern durch geschickte Wendungen unmittelbar auf die Haupttruppe zu führen, wie im zweyten Beyspiele Lieutenant N. in seinem Rückzuge aus der Gegend von Malomsok gegen Csikvánd.

Bey der Vorrückung oder dem Rückzuge einer Abtheilung vor dem Feinde, kommen auch noch andere strategische Puncte zu berücksichtigen, die entweder den Marsch bedrohen, oder durch deren Gewinn die Absicht entweder schneller, oder auch nur allein, erreicht werden kann.

Dergleichen Puncte müssen in dem, von dem Officiere vor seinem Abmarsche sich zu machenden Entwurfe ebenfalls gut erwogen werden, da von ihrer Beurtheilung unmittelbar die Vertheilung seiner Streitkräfte und die etwa nothwendig werdenden Entsendungen abhängen. So in dem ersten Beyspiel die Orte Weilheim, Polingen, Marbach, Unter- und Ober-Eberfingen, und Aige-Ried. In dem zweyten für die erste Escadron der Ort Malomsok; für Lieutenant A die Wegtheilung an der ersten Waldspitze, für die zweyte Escadron die Wegtheilung vor Teth in Z u. s. w.

Entsendungen bestehen entweder in Seiten-Colonnen, die den Marsch der Haupttruppe decken, und vielleicht den Feind in Flanke und Rücken nehmen sollen, oder in selbstständigen Abtheilungen. Die Seiten-Colonnen müssen jederzeit durch Zwischenabtheilungen in Verbindung mit der Haupttruppe bleiben; selbstständige Abtheilungen können nur auf gewissen Linien wieder mit demselben in Verbindung kommen, diese binden sich nicht an dieselbe, sondern verfolgen ihren Endzweck.*)

*) Eine Truppe ist vor dem Feinde mit der andern in Verbindung, wenn sich zwischen beyden auch nicht eine einzige feindliche Pa-

Dieses ist in dem ersten Beyspiele hinlänglich durch die beyden Entsendungen der Escadron erläutert.

Der zweyte Rittmeister bildet auf der Linie von Bauernbach über Westenlinden nach Unter-Sechering die Seiten-Colonne des Escadrons-Commandanten, welche auf einer parallelen Linie mit ihm stets in unmittelbarer Verbindung bleibt.

Die Streifpatrouille des Lieutenant N. ist als eine selbstständig entsendete Abtheilung zu betrachten, die sich außer alle Verbindung mit der Haupttruppe setzen muß, um ihre Aufgabe entsprechend zu lösen. Bey Didenhausen kommt sie mit der Mittel-Colonne wieder in Berührung.

Im dritten Beyspiele ist die Gebirgs-Colonne über Creazo als eine selbstständig entsendete Abtheilung zu betrachten, welche die Gebirge vom Feinde reiniget, stets seine linke Flanke bedroht, und jene Puncte im Gebirge besetzt, von welchen seine in der Fläche bezogenen Stellungen unmittelbar in der linken Flanke bedroht sind.

Im zweyten Beyspiele ist jede einzelne Abtheilung, in der Vorrückung gegen die Straße von Papa, eine selbstständi-

---

trouille durchschleichen kann, folglich die gegenseitige Mittheilung, selbst durch einzelne Briefordonanzen, nicht gefährdet ist. Sobald feindliche Parteyen diese Mittheilung unterbrechen können, hört ihre Verbindung auf, wenn die betreffenden Truppen auch noch immer wieder Zeitweise mit einander in Berührung kommen. So wird im ersten Beyspiele die Verbindung der beyden Colonnen zwischen Manetzhausen, und Sechering hergestellt seyn, sobald durch die selbstständige Besetzung Unter-Eberfingens und Marbachs, mittelst einer Vorpostenkette von Hugelfingen bis Didenhofen, der Weg von Sechering über Arnsried nach Vilshofen gedeckt seyn wird. Eine Truppe ist von der andern abgeschnitten, wenn sich der Feind dermaßen zwischen beyde auf ihre Verbindungslinie geworfen hat, daß die eine oder die andere Abtheilung gezwungen ist, entweder sich durch die feindliche Truppe durchzuschlagen, oder wenn dieß wegen des Gegners überlegenen Streitkräften nicht geschehen könnte, auf einem ganz anderen Wege die Verbindung mit der ersteren wieder aufzusuchen.

ge Entsendung, denn ihre gegenseitige Verbindung ist durch feindliche Streifzüge allenthalben gefährdet. Sie kommen zwar in gewissen Puncten durch ihre Patrouillen immer wieder in Berührung, allein ihre gegenseitige Mittheilung ist nicht vollkommen sicher, indem eine feindliche Patrouille in dem Augenblicke in den so eben verlassenen Punct eintreffen kann.

Dieses ist der Fall bey allen Streifzügen und selbstständigen Entsendungen, welche die rückwärtige Communication des Feindes abzuschneiden, oder sonst auf irgend eine Art seine Bewegung und Stellung zu bedrohen haben.

Alle solche selbstständig entsendete Abtheilungen haben, wie bereits bemerkt wurde, ihr Rückzugs-Object dem Zweck ihrer Bestimmung gemäß zu wählen, und als die Basis ihrer Operationen zu betrachten; alle ihre Bewegungen müssen daher so eingerichtet werden, daß sie von demselben nicht abgeschnitten werden.

Nur durch gegenseitige Streifzüge kann, während des Marsches bey entsendeten oder sonst getrennten selbstständigen Abtheilungen, die Verbindung mit der Haupttruppe oder mit dem Heere selbst geschehen. Diese bestehen aus besonders zu diesem Zwecke bestimmten Detaschements, oder aus einzelnen Patrouillen.

Das Benehmen größerer, zu dieser Absicht entsendeter Abtheilungen erfordert eine vollendete Kenntniß des kleinen Krieges, eine außerordentliche Gewandtheit bey Beurtheilung der zu wählenden Aufstellungen, so wie der einzuschlagenden Marschlinie. Den Grund dieser Fähigkeit bildet vorzüglich ein gutes militärisches Augenmaß und ein richtiger Ueberblick, um die untergeordneten verschiedenen Waffengattungen, auf das zweckmäßigste den vorkommenden mannigfaltigen Terrain-Verhältnissen anzupassen, und von den vorhandenen Landesverbindungen den besten Gebrauch zu machen. Man nennt dieses in der Militär-Sprache ein gutes, richtiges Coup d'oeil haben.

Dergleichen Entsendungen, die oft auch die Bestimmung haben, des Feindes Communicationen zu unterbrechen, gehören eigentlich in das Gebieth des Partey-Krieges, welcher eine ganz besondere Abhandlung erfordern würde, um dessen Eigenthümlichkeit in ihrem ganzen Umfang zu zeigen. Der Herr Oberst Graf Clam liefert uns in seiner sechsten Vorlesung aus dem Gebiethe der Kriegskunst (militärische Zeitschrift Jahrgang 1822, 12tes Heft), und zwar in offensiver Hinsicht, nähmlich in Bezug auf die Unterbrechung der Verbindungen des Feindes, eine sehr richtige Uebersicht des Endzwecks und der Aufgaben für Parteygänger, und nennt uns so manchen unserer höheren Waffengefährten, die sich durch gehaltvolle Thaten in diesem Theile der Kriegskunst ausgezeichnet haben.*)

Das nachfolgende Beyspiel soll dazu dienen, in Bezug auf die Unternehmungen eines Streif-Corps, das bestimmt ist, die Verbindung zwischen zwey Armee-Corps zu erhalten, eine nähere erklärende Ansicht zu geben.

Ein Brigade-Chef erhält den Auftrag, mit einer 2000 Pferde starken Husaren-Brigade und einem Jäger-Bataillon von 600 Mann die Verbindung zwischen zwey Armee-Corps herzustellen, von denen das eine aus Croatien über die Drau geht, und in der Absicht über Groß-Kanischa, Keszthely und Sümegh vorrückt, um sich mit einem anderen zu vereinigen, welches bereits über Raab nach Komorn zurückgedrängt ist, jedoch den Brückenkopf daselbst noch besetzt hält. (Plan Nr. 13).

---

*) Wer etwas Ausführliches und Gründliches über diesen Gegenstand zu lesen wünscht, dem empfehlen wir Ray St. Genies l'Officier partisan, Paris 1763. Emmerich's Parteygänger im Kriege, Dresden 1791.

Von vorzüglichem Werthe ist: Stamford Entwurf einer Anweisung, dem Cavalleristen in Friedenszeiten den ganzen Felddienst zu lehren, Berlin 1794; dann Valentini Abhandlung über den kleinen Krieg, Berlin.

Er soll ferners dem Armee-Corps bey Komorn die Annäherung des aus Croatien vorrückenden Armee-Corps, so wie den Tag, wann es in Papa eintreffen wird, bekannt zu machen trachten, um sodann gemeinschaftlich den Zeitpunct bestimmen zu können, wann die beyderseitige Offensive gleichzeitig gegen das bey Acs stehende feindliche Corps zu ergreifen sey.

Das croatische Armee-Corps ist am ersten Tage des laufenden Monaths in Sümegh eingetroffen, an welchem Tage ihm die Nachricht von dem anderen zukommt, daß es nach einer, Tags vorher bey Raab, verlorenen Schlacht, gegen Komorn marschire, wo es am folgenden Tag eintreffen, und den Brückenkopf, es koste, was es wolle, so lange behaupten werde, bis das croatische Armee-Corps, den Feind im Rücken nehmend, zu seiner Hülfe herbeygeeilt seyn wird.

Der Commandant muß erwarten, daß dem Feinde die Vorrückung des croatischen Armee-Corps gegen Sümegh nicht unbekannt geblieben seyn kann, daß derselbe also, wenn er bis zu dem Brückenkopfe von Komorn vorrückt, seine Stellung bey Acs, wahrscheinlich durch ein detaschirtes Corps in der Gegend zwischen Romand und Teth, zu decken suchen werde, und daß er ganz sicher seine Streifparteyen bis über Papa hinaus sendet. Es ist daher sehr unwahrscheinlich, daß der Commandant mit einer so bedeutenden Truppe unentdeckt von diesem Corps durchkommen werde; der Endzweck seiner Sendung kann jedoch nur durch eine plötzliche Erscheinung, in der Flanke und im Rücken des Feindes bey Acs, den gewünschten Erfolg haben.

Er kennt die Zugänglichkeit des Bakonyerwald-Gebirges, über welches allenthalben die Reiterey, ja sogar Landesfuhren durch die Wälder fortkommen können.

Daß sich in diesem Gebirge bedeutende feindliche Abtheilungen befinden sollten, ist nicht wahrscheinlich, und man wird denselben um so gewisser ausweichen, wenn das Streif-Corps nicht der über dasselbe führenden Hauptstraßen folgt, sondern, mittelst der Schleichwege durch den Wald, des Feindes linke Flanke zu umgehen sucht.

Er beschließt daher mit seinem Streif-Corps die Richtung über Berend, Varos, quer über die Straße von Vesprim gerade nach Koppany zu nehmen, sich dort im Walde zu verbergen, daselbst über die Stellung des Feindes bey Acs und bey Romand Nachrichten einzuhohlen, und dann von dort aus, seine ferneren Unternehmungen nach Umständen zu bestimmen.

Das Jäger-Bataillon nimmt zum schnellern Fortkommen bey den starken Märschen fünfzig sehr gut bespannte Bauernwägen mit sich, auf denen die Mannschaft abwechselnd fährt; diese Wagen werden jedoch nicht mehr abgelöset. Die Truppe wird auf 4 Tage mit Fleisch, Brot, Wein und Fourage versehen.

Reisende, die sich dem Marsche der Colonne nähern, werden in Verwahrung genommen. Niemand, der mit dem Corps in Berührung kam, darf dasselbe wieder verlassen. Jeder, der es auch nur von fern entdeckt, wird festgehalten. Im Corps selbst kennt Niemand die Absicht oder Richtung des bevorstehenden Marsches.

Das Corps bricht in der Nacht von Sümegh auf, marschirt über Miske, Berend, und trifft am zweyten noch vor Tagesanbruch bey Varos an der Vesprimer-Straße ein. Es marschirt unentdeckt um diesen Ort herum, und lagert sich jenseits desselben im Walde, am Fuße der Höhe der böhmischen Glashütte. Ein enger Vorpostenkreis wird um die Truppen gezogen, und Niemand aus demselben herausgelassen. Keine Patrouille, keine Streifparteyen werden abgesendet. Alles verhält sich den Tag hindurch so still und ruhig, als nur immer möglich. Mit einbrechender Nacht geht der Marsch weiter bey der Glashütte vorbey über Bakony-Bel nach Koppany, wo die Colonne am dritten mit anbrechendem Morgen eintrifft. Mit den nähmlichen Vorsichtsmaßregeln, wie Tags vorher, wird ein Lager bezogen.

Durch sichere Kundschafter oder ausgeschickte verkleidete Husaren erfährt der Commandant noch an demselben Abend aus Romand, daß der Feind mit 4000 Mann vor Ro-

mand stehe, daß das Hauptquartier des feindlichen Armee-Corps in Gönyö sey, die Vorhuth desselben sich aber auf dem rechten Ufer des Czönezö-Baches, vorwärts Acs befinde. Der Kundschafter hat sich mit der Stellung des Feindes genau bekannt gemacht. Der Commandant faßt daher den Entschluß, das Corps bey Romand in der Nacht vom dritten auf den vierten zu überfallen, eine Division von dort nach Gönyö zu entsenden, um wo möglich das Hauptquartier des Feindes zu allarmiren und das Gerücht auszusprengen, daß sich das croatische Armee-Corps bereits Raab nähere, und jenes von Komorn im Begriff sey, unweit Gönyö über die Donau zu gehen.

Mit dem Gros seines Streif-Corps will der Commandant der feindlichen Abtheilung, die sich von Romand wahrscheinlich gegen Acs zurückziehen wird, auf dem Fuße folgen, die Stellung bey Acs allarmiren, und den Commandirenden des bey Komorn stehenden Armee-Corps von seiner Ankunft in die Kenntniß setzen.

Nachdem der Commandant des Streif-Corps diese Bewegungen für die Nacht vom vierten auf den fünften berechnet, so sendet er sogleich einen vertrauten Officier mit der Meldung an seinen Feldherrn ab, der indeß in Vasarhely eingerückt ist.

Um zehn Uhr Nachts bricht das Streif-Corps aus seiner verborgenen Stellung bey Koppany auf, und langt um ein Uhr nach Mitternacht bey den Vorposten der feindlichen Armee-Abtheilung vor Romand an. Die Avantgarde hält, sobald sie die Lager- und Wachfeuer entdeckt. Sein Kundschafter kennt die Ausstellung dieser Posten, und führt die den Vortrab bildende Jäger-Compagnie langsam gegen die erste feindliche Vedette zu Pferd. Ein Officier geht mit zwanzig Jägern voran, so daß einer hinter dem anderen in Distanzen von fünf Schritten marschiret, um in der dunkeln Nacht sich nicht aus dem Auge zu verlieren, und den Marsch zu verrathen. Hinter diesen zwanzig Mann, mithin 100 Schritte rückwärts, folgt die Compagnie. Alle

schleichen langsam am Wege auf dem Grase, sich selbst kaum hörbar, vorwärts, bis der erste Mann, der kühnste und schlaueste, die Vedette entdeckt. Er hält, die anderen bleiben mit ihm in ihren Abständen stehen. Keiner von den 20 Mann darf geladen haben, um nicht durch einen unzeitigen Schuß alles zu verrathen. Ein unternehmender, geschickter Unter-Officier umgeht nun mit der rückwärtigen Hälfte die Vedette außerhalb ihres Gesichtskreises; und nähert sich ihr von rückwärts im gewöhnlichen Marschschritte; die Schildwache, welche von dieser Seite nichts Feindliches besorget, und an ihre Infanterie-Patrouillen gegen die vorliegende Waldgegend gewohnt ist, stellt den von rückwärts kommenden Corporal ganz ruhig, und fordert ihm das Feldgeschrey ab. Dieser rückt mit seinen Leuten noch ganz unbefangen einige Schritte vor, antwortet, wo möglich, in der feindlichen Sprache, daß es eine abgehende Patrouille sey, und fällt plötzlich mit einigen seiner Leute den beyden Vedetten in die Arme, während die anderen sie mit dem Bajonett an der Brust bedrohen, wenn sie es wagen würden, Lärm zu machen.

Die Jäger zwingen sie von den Pferden zu steigen; alles geht so still und rasch vor sich, daß weder ein Schuß fällt, noch von den Seitenposten etwas gehört wird.

Die Compagnie marschirt nun von dem Kundschafter geführt, in eine Masse vereint, langsam und, so zu sagen, schleichend in einer Entfernung von 100 Schritten um den nächstfolgenden feindlichen Aufnahmsposten herum, dessen Wachfeuer ihr zur Orientirung dient.

Sobald die Jäger-Compagnie des Vortrabs den feindlichen Posten überhöhet hat, wendet sie sich gegen denselben in absichtlich vertrautem Geräusch und gewöhnlichem Marschschritt, gleich als ob solche von rückwärtigen Posten herkomme, und erreicht die sorglose Mannschaft, über die sie augenblicklich so rasch und kühn herfällt, daß die zum Theil zu Pferde sitzenden Reiter nicht Zeit gewinnen, nach

den Pistolen zu greifen. Der 12 Mann starke Posten ist im Augenblick aufgehoben, alles bleibt ringsherum ruhig.

Die Compagnie setzt nun ihren Marsch mit den Gefangenen gerade gegen die Reserve-Truppe der Vorposten eilig fort. Die Colonne folgt in folgender Marschordnung:

Auf dem Fuße hinter der Jäger-Compagnie marschirt:

1 Escadron Husaren, dann folgen
2 Compagnien Jäger, und hinter diesen
7 Escadrons, endlich die übrigen
3 Compagnien, dann
8 Escadrons.

Unterdessen sind einige feindliche Patrouillen auf diese Colonne gestoßen, die zwar sogleich eingeholt und gefangen genommen wurden; doch haben diese gefeuert, und die Vorposten sind dadurch allarmirt.

Die Reserve-Truppe, eine Escadron Cavallerie, ist daher bereits zu Pferde, als die von den Husaren unterstützte Jäger-Compagnie plötzlich mit dem Bajonette über sie herfällt. Die feindliche Schwadron versucht zwar in die Jäger einzuhauen, wird aber sogleich von den Husaren angegriffen. Durch diesen unerwarteten Angriff zurückgeschreckt, kehrt die feindliche Reiterey um, und jagt davon.

Wir wollen nun jetzt einmahl annehmen, der Angriff auf die feindlichen Vedetten sey mißlungen, und eine derselben habe wirklich Feuer gegeben, und hierdurch die Vorposten allarmirt, um auch zu sehen, was dann zu thun sey.

In einem solchen Falle ist die Rolle der Infanterie zu Ende. Die Husaren-Escadron des Vortrabs muß sogleich, von einer andern unterstützt, im Trabe vorrücken. Der, einem vertrauten Unter-Officier zum Schutz übergebene, und von demselben nicht aus den Augen zu lassende Bothe führt die Escadron gegen den feindlichen Unterstützungsposten, der rasch angegriffen, und über den Haufen geworfen werden muß.

Während dessen hat der Commandant des Streif-Corps

die ganze Cavallerie, schwadronweise, in sechszehn Treffen mit Intervallen von 100 Schritten hinter einander aufmarschiren lassen, und den Escadrons-Commandanten der vordersten acht Abtheilungen den Befehl ertheilet, treffenweise der ersten Schwadron auf dem Fuße zu folgen.

Das Jäger-Bataillon aber bekommt die Weisung, sich compagnieweise zwischen die anderen acht Treffen aufzustellen, mit ihnen vorzurücken, und sie nach Umständen gegen die feindliche Infanterie zu unterstützen.

Die ersten acht Schwadronen setzen also den fliehenden feindlichen auf dem Fuße nach, die nach einer zurückgelegten Strecke von einer Viertelstunde Weges ihr Regiment erreichet, das ihr schon entgegenrückt. Die erste Husaren-Schwadron kommt pêle mêle mit den Flüchtigen in die durchbrochenen Reihen des Regiments, das folgende zweyte und dritte Treffen der Husaren nimmt die feuernde feindliche Cavallerie-Batterie, und vollendet die Niederlage dieses Regiments, welches in die Hauptstellung bey Romand zurückgeworfen wird.

Die aus dem tiefen Schlafe aufgeschreckte feindliche Infanterie, wird noch im Lager ungestüm angefallen, und nach einem kurzen Widerstande über den Haufen geworfen.

Dieses alles geht auf dem feindlichen linken Flügel vor, wohin der Commandant des Streif-Corps den ersten Angriff leitete, um von dieser Seite dem Feinde die Rückzugslinie nach Kis-Bér abzuschneiden, was auch vollständig gelingt. Der größte Theil der feindlichen Artillerie wird gefangen, die Mannschaft niedergemacht, und die Pferde losgespannt. Die 2000 Mann dieses Flügels sind aufgerollt, sie werfen sich zerstreut auf den rechten Flügel, und theilen demselben ihre Unordnung und ihren panischen Schrecken mit. Dennoch versucht der rechte Flügel gegen die von der Finsterniß der Nacht begünstigten, immer vordringenden Husaren eine Angriffs-Colonne zu bilden, ohne jedoch, durch die Dunkelheit der Nacht und den raschen Ungestüm des Ueberfalls getäuscht, eigentlich zu wissen, mit welchem Feinde und mit welcher Anzahl

er zu thun habe. Der feindliche General wähnt, durch die Schlachtordnung seines Gegners, und die immer neu hervorbrechenden geordneten Abtheilungen desselben getäuscht, das ganze croatische Armee-Corps vor sich zu haben.

Während dessen ist der Commandant unsers Streif-Corps, von seinem Kundschafter geführt, mit seiner Reserve gerade gegen den feindlichen rechten Flügel marschirt. Er behält seine tiefe schmale Schlachtordnung bey, verbirgt dadurch den allenthalben gegen die Hauptstellung vor ihm herfliehenden feindlichen Abtheilungen seine eigentliche Stärke, und erreicht, durch die Lagerfeuer und das Feuern auf dem feindlichen linken Flügel orientirt, ohne einen Schuß gethan zu haben, den feindlichen rechten Flügel.

Der von seiner Rückzugslinie bereits abgeschnittene Feind, durch die acht Schwadronen der ersten Abtheilung gedrängt und im Detail angegriffen, wird nun jetzt zu gleicher Zeit unerwartet in der Front mit einem lebhaften Feuer des Jäger-Bataillons angefallen, welches vollends den Ausschlag gibt. Einige Schwadronen der Reserve hauen schnell in die sich gegen sie formirende feindliche Cavallerie ein, und alles flieht in zerstörter Ordnug über die Anhöhen der Stellung hinab gegen die Straße von Kis-Bér, wo sie wieder neuerdings auf die erste Abtheilung der Husaren stoßen.

Der Ueberfall gelingt vollkommen, der flüchtige Feind eilt mit großem Verluste nach Bank, und da ihm einige Escadrons von dem Regimente des ersten Treffens in der dunklen Nacht pêle mêle mit der zerstreuten Colonne folgen und alles neben sich niederhauen; so hält er auch hier nicht, sondern zieht sich bis Kis-Bér zurück.

In Bank versammelt der Commandant des Streif-Corps seine Truppen. Er hatte von Romand sogleich eine Division nach Nialka mit dem Befehl gesendet, sich daselbst im Walde links vom Dorfe, wo möglich, unentdeckt aufzustellen, durch verkleidete Husaren die Gegend beobachten zu lassen, jeder Annäherung des Feindes mit Vorsicht auszuweichen, und zu trachten, eine Escadron mit einbrechendem

Abend am vierten nach Gönyö zu entsenden, dort, wo möglich, das Hauptquartier zu allarmiren, und das Gerücht zu verbreiten, diese Division sey von dem Vortrabe des aus Croatien vorrückenden Armee-Corps, welches bereits Raab erreicht habe.

Er fertiget nun mehrere Eilbothen nach einander über das Gebirg des Bakonyer-Waldes, in der Richtung von Moor und Dotis, an den Befehlshaber des Armee-Corps bey Komorn ab, um ihn von dem Vorgefallenen und seinen getroffenen Maßregeln in Kenntniß zu setzen, damit von dort aus, ohne Zeitverlust die Verbindung mit dem Streif-Corps hergestellt werde.

Der Commandant des Streif-Corps läßt jetzt unverzüglich einen starken Vortrab nach Kis-Bér vorrücken. Kaum ist derselbe dort angelangt, so wird er durch einige heranrückende feindliche Reiterabtheilungen angegriffen; doch behaupten sich die Husaren des Vortrabes, weil der Feind keinen Nachdruck auf seinen Angriff legt, sondern sich vielmehr damit begnügt, Kis-Bér die Nacht hindurch besetzt zu halten.

Von diesem in die Kenntniß gesetzt, bricht der Commandant des Streif-Corps gegen Abend mit seiner ganzen Colonne gegen Kis-Bér auf, wo er mit einbrechender Nacht eintrifft. Er greift den Ort mit dem Jäger-Bataillon rasch an, wirft die feindlichen Abtheilungen hinaus, und läßt dieselben durch eine Husaren-Escadron verfolgen. Da derselbe jedoch mit Grund besorgt, daß der Feind, nach der bey Romand erlittenen Niederlage, gewiß starke Entsendungen nach dieser Gegend beordern werde, um die Verbindung mit Komorn zu verhindern; so verläßt derselbe Kis-Bér wieder, und marschirt, seine linke Flanke durch einige Jäger- und Husaren-Abtheilungen deckend, ohne Aufenthalt bis Szend, nachdem er bereits auch von Bank aus, seinem über Papa vorrückenden Feldherrn neuerdings von Allem die Meldung erstattet hat.

Zur Erhaltung der Verbindung mit seinen Armee-Corps bleibt Kis-Bér von einer Jäger-Compagnie und einer Escadron Husaren besetzt. Kaum in Szend angelangt, erhält er

die Meldung, daß der Vortrab seines Armee-Corps bereits Kis-Bér erreicht habe.

Nach einigen Stunden nöthiger Rast marschirt er nach Kocs, entsendet von dort eine Abtheilung nach Mocsa, und gelangt auf diese Art unmittelbar mit den starken Patrouillen in Verbindung, die ihm bereits aus dem Brückenkopf von Komorn entgegen kommen.

Nach dem nächtlichen Ueberfalle bey Romand war die nach Nialka entsendete Division daselbst um 4 Uhr früh eingetroffen. Sie umgeht vorsichtig den Ort links, und erreicht ein Gehölz, in dem sie den folgenden Tag unentdeckt zu bleiben hofft. Zu diesem Ende werden längs dem Waldrand Beobachtungsposten ausgestellt, mit der Weisung, ja nicht aus dem Walde ins Freye hinaus zu treten. Niemand darf die Division verlassen.

Eine Patrouille von einem Officier und zwölf Mann rückt mit aller Vorsicht in das Dorf, um bey den Bewohnern Erkundigung über die Bewegungen des Feindes einzuziehen und einige verläßliche, gut berittene und der Gegend kundige Bothen heraus zu hohlen. Dieses muß jedoch mit der größten Vorsicht geschehen, und ohne das Geringste über die vorhabende Absicht oder das Daseyn der Division selbst zu verrathen; die Absicht des Divisions-Commandanten ist, sobald am Abend die eine Escadron nach Gönyö aufgebrochen seyn wird, mit der andern die Nacht hindurch Nialka besetzt zu halten.

Nach einigen Stunden Rast wird dem Divisions-Commandanten gemeldet, daß die am Waldrande ausgestellten Vorposten in der Ferne eine Reiter-Colonne entdecken, die ihre Richtung gegen Nialka nimmt. Sie erhalten den Befehl, nicht von der Stelle zu gehen, und keinen Schuß zu thun.

Bald darauf nähern sich feindliche Patrouillen dem Dorfe und dem Wäldchen. Die Division wird vom Feinde entdeckt, und da sie auf dem Wege von Nialka keine andere Communication über das Gebirge im Rücken hat, so bleibt ihr nichts anders übrig, als sich dem Feinde entgegen zu stellen.

Der Commandant meldet dieses dem Commandanten des Streif-Corps; um aber doch dem erhaltenen Auftrage Genüge zu leisten, und Gönyö zu allarmiren, beschließt er, nur mit einer Escadron dem Feinde vor Nialka entgegen zu gehen, und denselben zu beschäftigen; die andere aber in das unwegsame Gebirg von S. Marton mit dem Auftrage zurückzuziehen, sich daselbst in den Wäldern zu verbergen, eine Stunde vor einbrechender Nacht aus dem Verstecke aufzubrechen, und, von einem hierzu mitgegebenen Bothen geführt, in gerader Richtung zwischen Pazmand und Sagholom, allen Ortschaften, besonders aber den, wahrscheinlich vom Feinde beobachteten Dörfern Per und Eör-Keny sorgfältig ausweichend, nach Gönyö zu marschiren, und den Ort zu allarmiren.

Der Divisions-Commandant stellt sich nun in der Fläche von Nialka den sich nähernden feindlichen Abtheilungen entgegen, und läßt eine Abtheilung zum Plänkeln vorrücken.

Es gelingt ihm, die feindliche Reiterey bis Nachmittags vor Nialka aufzuhalten; als jedoch feindliche Infanterie-Abtheilungen in Verbindung mit frischer Reiterey die Angriffe erneuern, so muß das Dorf dem Feinde überlassen werden. Dieser begnügt sich Nialka zu besetzen, und seine Vorposten über das Dorf hinaus zu schieben.

Der Divisions-Commandant erhält von dem Commandanten des Streif-Corps, den er von dem Vorgefallenen die Meldung erstattet, den Befehl, für jeden Fall das Dorf Tap noch die Nacht hindurch zu behaupten, da der Vortrab des croatischen Armee-Corps mit jeden Augenblick auf der Verbindung mit Kis-Bér erwartet wird, im schlimmsten Falle aber, in der Gegend von Bank so lange zu streifen, bis der Vortrab dieses Armee-Corps diese Gegend erreicht. Zugleich macht ihm derselbe bekannt, daß er nach Kis-Bér aufbreche.

Dem zufolge stellt der Divisions-Commandant einen Zug als Feldwache auf, und zieht sich mit dem andern gegen Tap zurück. Er nimmt seine Stellung ungefähr auf dem halben Wege zwischen Nialka und Tap, wo er einige Zeit dar-

auf die Nachricht erhält, daß die Ortschaften Lazi und Bank bereits von dem Vortrabe des croatischen Armee-Corps besetzt sind.

Somit ist die Verbindung der beyden Armee-Corps ohne ferneres Hinderniß hergestellt, da der Feind die weitere Vorrückung seiner gegen Romand und Kis-Bér vorgeschobenen Abtheilungen einstellt, und die Aufgabe des Streif-Commandanten ist glücklich gelöset.

Die für den Ueberfall gegen Gönyö *) bestimmte Escadron bricht um 6 Uhr Abends aus ihrem Verstecke auf, und marschirt mit der größten Vorsicht in der ihr anbefohlenen Richtung nach Gönyö. Es ist bereits dunkle Nacht, wenn die Escadron von den Höhen in die offene Fläche herabkommt. Unentdeckt langt sie um 11 Uhr Nachts vor Gönyö an. **) Aus weiter Ferne hatte sie bereits die Wachtfeuer der zu Deckung des Generalsquartiers vor dem Orte lagernden Truppen erblickt, die von dieser Seite her keinen Feind erwarten.

Sobald sich die Escadron den feindlichen Sicherheitsposten so weit nähert, daß sie von denselben gehört werden könnte, wird der Vortrab eingezogen. Die Escadron marschirt nun flügelweise in zwey Treffen, mit einem Zwischenraume von 150 Schritten. Sobald sich der Commandant durch vertraute, einzeln vorgesandte Leute, von dem überzeugt, ob Infanterie oder Cavallerie sich ihm gegenüber befindet, nimmt er den Bothen an seine Seite, setzt sich vor die Front des ersten Flügels, und führt denselben im starken Trabe, zwischen den feindlichen Wachtfeuern und den etwa vorkommenden Terrain-Hindernissen, nach Angabe des Bothen gerade auf Gönyö.

---

*) Im Verlaufe der erzählten Vorfälle ist zu Gönyö nun das Quartier des die feindliche Avantgarde commandirenden Generals.

**) Zu solchen Märschen eignen sich Gras- und Sandflächen vorzüglich, da man auf Chausseen und harten Wegen den Hufschlag der Pferde sehr weit hört. Auch ist als Vorsichtsmaßregel bey solchen nächtlichen Unternehmungen anzuempfehlen, alle lichte Schimmel zurück zu lassen.

Alles, was sich in der Eile vom Feinde entgegen stellen will, muß durchbrochen und über den Haufen geworfen werden.

In Gönyö selbst jagt er mit einem Theil seiner Truppe nach der durch die vor demselben befindliche Wachtabtheilung kenntlichen Wohnung des Commandanten, während die andere über die Hauptwache herfällt.

Ist es möglich, in der Eile und der durch das Schießen und Hurrahschreyen vermehrten Verwirrung einige Generale oder andere bedeutende Personen gefangen zu nehmen, so sind hierzu bereits vorher die verläßlichsten, kühnsten Unter-Officiers und Gemeine bestimmt, so wie der für diesen Streich geeignetste Officier. Einige gut angebrachte Pistolenschüsse in die dem Eingang des Dorfes zunächstliegenden Dächer können durch das vielleicht ausbrechende Feuer dazu dienen, die Verwirrung zu vermehren und die Bestürzung allgemeiner zu machen. Einzelne Plünderungen, so wie eigenmächtige Entfernung von der Truppe, sind bey augenblicklicher Todesstrafe untersagt. Hat man den Ort, wo sich aufgefahrne Bagagewägen oder Reserv-Geschütz befindet, in Erfahrung bringen können, so muß zu deren Fortbringung oder Verderben ebenfalls das Commando schon in voraus bestimmt seyn.

Mit den Gefangenen u. s. w. eilt nun der Escadron-Commandant, ohne sich im Geringsten aufzuhalten, durch das entgegengesetzte Ende des Dorfes hinaus in das Freye, und nimmt die Richtung seines Rückzuges gegen Kis-Bér. Er muß über den, nicht allenthalben gangbaren Bakonybach auf der Straße nach Acs zu setzen trachten, sich aber dann gleich von der Brücke rechts wenden, und über Babolna nach Kis-Bér gehen.

Die andere Abtheilung der Escadron hat sich während dessen mit der Bedeckungstruppe herumgeschlagen, die vor Gönyö lagert. Die Ueberraschung muß bey einem solchen Ueberfalle sehr viel wirken. Aber auch diese Abtheilung darf sich nicht zu lange mit dem Feinde aufhalten; es kommt hier nur darauf an, wo möglich diese Truppen von dem Orte wegzu-

drücken und sie zu verhindern, dem im Orte befindlichen zu Hülfe zu kommen. Ihr ganzes Bestreben geht bloß dahin, die Aufmerksamkeit des Feindes zu beschäftigen und auf sich zu ziehen; daher sie auch nicht dem Escadron-Commandanten folgen, sondern trachten müssen, über Per, Mezö-Eörs, Kis-Bér zu gewinnen. Da sie alle diese Ortschaften überfallen, so darf man auch annehmen, daß sie gut durch kommen werden.

Die Escadron hat bey diesem Unternehmen eine Strecke Weges von 9 Meilen zurück zu legen; die Ermüdung der Truppe wird daher außerordentlich seyn. Dennoch sind solche Unternehmungen für leichte Reiterey ausführbar, und werden, wenn man sie anders gut berechnet und rasch ausführt, selten mißlingen. Der glückliche Ausgang hängt unmittelbar von einer richtigen Orientirung über die Lage des Angriffsgegenstandes ab, so wie von guten und ergebenen Bothen, welche die ganze Lage und alle übrige Verhältnisse des Ortes genau kennen. Ein rascher, kühner Entschluß des Commandanten, so wie eine kraftvolle, thätige Ausführung, und eine unerschütterliche Disciplin der Truppen, sind unerläßliche Erfordernisse hierbey.

Was die kleineren Streifzüge anbelangt, welche eine unmittelbare Verbindung des Heeres oder der Truppenabtheilungen zur Absicht haben, so kann man solche gewissermaßen als Patrouillen betrachten, die von einem Officier oder Unterofficier geführt werden. Es gehört hierzu eine vorzügliche Aufmerksamkeit und Thätigkeit, eine schnelle Orientirungsgabe, fortwährende möglichst genaue Kenntniß der feindlichen Stellung durch gute Kundschafter, und eine mittelst guter, der Gegend wohl kundiger Bothen erlangte Terrainkenntniß.

Unter den gemeinen Leuten findet man viele, die ein ganz vortreffliches Talent haben, sich allenthalben, bey Tag wie bey Nacht, sogleich zu orientiren. Es ist dieses eine eigene Gabe der Natur, welche der roheren Menschheit damit ersetzt, was sie an Geistesbildung entbehrt. Solche Leute sind vorzüg-

lich zu Patrouillenführern geeignet, oder als sichere Begleiter dem Unterofficier, der die Patrouille führt, mitzugeben.

Das Verhalten der Patrouillen im Allgemeinen, ist bereits aus dem vorhandenen Dienstesvorschriften bekannt, auch ist bey den angeführten Beyspielen mehrmahls die Rede davon gewesen, wie sich dieselben zu benehmen haben. Sie marschiren mit einer Avant-, Arrieregarde und mit Flankeurs; letztere von beyden Seiten.

Bey jedem Kreuzweg muß die Patrouille still halten; einzelne Männer der Avantgarde oder der Flankeurs reiten die Wege ab, und durchsuchen die Umgebungen desselben, während dessen die Patrouille selbst schlagfertig steht.

Der Patrouillenführer benützt jede Erhöhung des Terrains, um eine freye Aussicht zu gewinnen; er begibt sich allein dahin, um den Feind nicht aufmerksam zu machen, während seine indessen auszustellenden Sicherheitsposten ihre Aufmerksamkeit verdoppeln. Ist es nur eine Patrouille von vier Mann, so verrichten zwey Mann diesen Dienst, indem einer vorn, der andere rückwärts, die umliegende Gegend, sowohl im Marsch, als wenn die Patrouille anhält, beobachtet. Die Mannschaft wechselt unter einander ab, damit die mittleren zwey Mann von der verdoppelten Aufmerksamkeit ausruhen.

Bey größeren Patrouillen verstärkt man die Mannschaft, welche vor-, seit- und rückwärts zu reiten hat, nach dem Verhältniß der Anzahl, so daß die eine Hälfte immer in der Mitte beysammen bleibt, die andere dagegen beobachtet. In offenen Gegenden, wo nicht so leicht ein Ueberfall zu besorgen ist, und bey großen Patrouillen, kann der Patrouillesführer einige verläßliche Männer in ein vor- oder seitwärts liegendes Dorf schicken, wovon einer auf den Kirchthurm steigt, um die Gegend in der Ferne zu überblicken. Die andern fragen indessen den Ortsrichter oder sonst einen ausrichtsamen Einwohner über die Stellung und die Bewegung des Feindes aus, welcher Mann sodann als Bürge für das, was er aussagte, mitzunehmen und dem Commandanten der Avantgarde zurück zu bringen ist.

Während dessen hält die Patrouille am Eingange oder Ausgange, oder an einem andern schicklichen Puncte des Dorfes, wo sie die Annäherung des Feindes zu entdecken vermag, und aus welchem, rings um das Dorf herum, einzelne Männer patrouilliren.

Dörfer werden zuerst durch einen einzelnen Reiter an den ersten Häusern und Hecken durchsucht. Ein anderer folgt in einer kleinen Entfernung, um die Ereignisse des ersteren schnell zurück zu berichten. Kommt dieser ungehindert durch die ersten Häuser, so folgt der andere, und endlich die ganze Patrouille im einzelnen Marsch.

In Wäldern muß man besonders darauf Acht haben, daß man die Orientirung nicht verliere. Der Bothe führt auf den beabsichtigten Weg, die Seitenmänner begleiten die Patrouille nur in solcher Entfernung, daß sie immer den Marsch derselben hören können. Sie müssen daher öfters anhalten, um nach dem Hufschlage oder dem Geräusche der Säbelscheiden zu horchen. Wälder werden, so wie Defileen, schnell durchritten; es wäre denn, daß sehr bedeutende Waldstrecken durchzupatrouilliren seyen. In diesem Falle hat der Patrouilleführer das Directions-Object seines Marsches zur Hauptrichtschnur zu nehmen; kommt er an Kreuz- oder Nebenwege, so reitet er nicht eher weiter, bis dieselben nicht auf mehrere 100 Schritte weit untersuchet worden sind; denn jede feindliche Patrouille muß ebenfalls einem Wege folgen, und hält auch an den Kreuz- und Nebenwegen still: sie müssen sich also hier begegnen.

Bey Tage muß man bey den ausbiegenden Seitenwegen aufmerksam auf die Spuren des Huftrittes seyn, um aus der Richtung und Anzahl derselben einen ungefähren Schluß zu machen, ob es vielleicht eine feindliche oder eine diesseitige Truppe gewesen seyn mag. Glaubt man, daß es eine feindliche war, so folgt ein Mann der Spur, um zu sehen, wie weit oder wohin sie führt. Wäre diese Spur ungefähr in derselben Direction, welche die ganze Patrouille einzuschlagen hat, so muß die Vorsicht verdoppelt werden, ohne

sich jedoch dadurch zu weit von dem Hauptzweck ihrer Sendung ableiten zu lassen.

Des Nachts werden alle Seiten-Communicationen bloß in einem kleinen Umkreis durchsuchet; die Arrieregarde muß, wenn eine solche Verbindung im Rücken bleibt, besonders aufmerksam seyn.

Nie darf eine Patrouille ganz absitzen; nur größere Commando's, welche auf weite Entfernungen entsendet werden, füttern ab; jedoch hat auch dann stets die Hälfte zu Pferde zu bleiben, und sich durch Sicherheitsposten vor Ueberfall zu schützen, während die andere Hälfte füttert.

In Hohlwegen oder Vertiefungen müssen Avantgarde und Flankeurs der Patrouille sogleich die Höhe gewinnen, um den Nachfolgenden Sicherheit zu verschaffen.

Nie darf eine Patrouille unverrichteter Dinge zurückkehren; sie muß sich über den Zweck und die Umstände ihrer Sendung vollkommene Ueberzeugung verschafft haben. Soll zwischen nebenmarschirenden oder sonst getrennten Colonnen die Verbindung mittelst Patrouillen erhalten werden, so müssen diese so häufig und so stark abgesendet werden, daß der ganze Zwischenraum durchkreuzt wird, und unsere Patrouillen allenthalben den jenseitigen begegnen, auch diese, wie jene, sich von der beyderseitigen Richtung und von dem Marsche der Colonnen augenscheinlich überzeugt haben.

Die Kriegsgeschichte liefert uns die traurigsten Beyspiele über versäumte Vorschriften in Hinsicht der zu haltenden Verbindung mit Seiten-Colonnen oder andern Truppenkörpern. Die unmittelbaren Resultate solcher Vernachläßigung sind Ueberfälle, und die Herstellung des zerstörten Verhältnisses gelingt entweder gar nicht mehr, oder zu spät, um noch nützen zu können.

Nie dürfen Patrouillen auf dem nähmlichen Wege zurückkehren. Sie sollen auf dem Rückwege einen mit dem früheren gleichlaufenden einschlagen, und gleiche Vorsichtsregeln

wie bey dem Vorgehen beobachten. Nur dann würden sie auf dem nähmlichen Wege zurückkehren müssen, wenn es sich bloß um die Untersuchung dieses Weges, und nicht auch der umliegenden Gegend handelt. Oder wenn der Feind auf diesem Wege gewisse Puncte erreichen und besetzen könnte, die für uns zwar wichtig sind, zu deren selbstständiger Besetzung wir aber zu schwach sind, daher wir nur suchen, in fortwährender Verbindung mit denselben zu bleiben.

Zum Beyspiel: im dritten Beyspiele die Patrouille des Lieutenant A, welcher von der linken Seiten-Colonne, aus der Aufstellung von la Crocetta, zur Ausspähung eines Uebergangspunctes an der Gua, abgeschickt ward. Es war der einzige Weg, den die Colonne über die Gua einschlagen konnte. Dieser durfte nicht Preis gegeben werden, sondern mußte auch im Rückwege beobachtet bleiben, damit der Feind, welcher bereits an der Furt jene Patrouille entdeckt hatte, die Colonne bey la Crocetta nicht auf diesem Wege unvermuthet angreifen könne.

Um die Wichtigkeit und die nöthige Anzahl der Patrouillen richtig zu beurtheilen, muß besondere Rücksicht auf die Richtung des Marsches der zu verbindenden Colonnen genommen werden. Ist diese im rechten Winkel mit der Stellung oder Operationsbasis des Feindes, so ist die Verbindung der Colonnen um so mehr gefährdet, und die Patrouillen müssen um so aufmerksamer, thätiger und zahlreicher seyn, weil der Feind, bey einer geraden Vorrückung aus seiner Stellung, unmittelbar in die Zwischenräume der Colonne dringt.

Dieß ist der Fall im zweyten Beyspiele bey der Vorrückung des Stabs-Officiers gegen die Straße von Papa, und im dritten bey dem Marsche der Colonnen an die Gua, in welchem letzteren indessen die bereits ergriffene Defensive des Feindes alle dießfällige Besorgnisse vermindert.

Ist der Colonnenmarsch gleichlaufend mit der Stellung oder Bewegung des Feindes, so werden, zur Beobachtung und Deckung des Marsches, selbstständige Abtheilungen oder

Flankenparteyen entsendet, und die Verbindung der Colonnen unter sich erfordert geringere Aufmerksamkeit. So sind im ersten Beyspiele, zwischen der Colonne des ersten und jener des zweyten Rittmeisters, nicht so viele Verbindungspatrouillen nöthig; weil diese beyden Colonnen sich in gleicher Richtung mit der feindlichen Stellung hinziehen, und durch den selbstständigen Streifzug des Lieutenant N. längs der Amer hinreichend gedeckt, und daher auch nicht der Gefahr ausgesetzt sind, von einander getrennt zu werden.

Bey Recognoscirung der feindlichen Stellung oder Märsche müssen die Patrouillen trachten, Gefangene zu machen, weil man durch dieselben eine nähere Kenntniß davon erhalten kann. Doch darf man sich nie auf die Aussage der Gefangenen verlassen, da diese oft schlau genug sind, gerade das Gegentheil von dem, was ist, zu sagen, oder selbst zu wenig unterrichtet sind, und daher nur verworrene Berichte geben. Man muß stets trachten, sich über das von den Gefangenen in Erfahrung Gebrachte nähere Gewißheit durch den Augenschein zu verschaffen; wie Lieutenant N. im ersten Beyspiele, bey der Untersuchung der feindlichen Stellung längs der Amer. *)

Wenn vor dem Feinde im Marsche angehalten wird, um entweder die Rückkunft einer abgeschickten Patrouille oder weitere Befehle abzuwarten, oder um zu füttern und zu tränken; so sind, es sey hierzu aus der Colonne aufmarschirt worden oder nicht, ringsherum Sicherheitsposten auszustellen, um nicht überfallen zu werden.

Dieser Fall tritt in dem ersten Beyspiele mit dem zweyten Flügel der detaschirten Escadron bey Ober-Eberfingen ein, wo er das Eintreffen seiner gegen Marbach ausgeschick-

---

*) Vorzügliche Empfehlung verdienen in dieser Rücksicht nachfolgende Werke: Reichlin von Meldegg: Ueber die Anordnung und das Verhalten der Patrouillen. 2te verbesserte Auflage Wien 1820 8. Hinrich Theorie des Patrouillirens. Berlin.

ten Patrouillen erwartet; dann mit dem Lieutenant A bey Aige-Ried, der sich daselbst bis zur Ankunft des ersten Flügels aufgestellt hat. Ferners im zweyten Beyspiele vor Arpás, vorwärts Moriczhida 2c. 2c.; endlich im dritten mit der linken Seiten-Colonne auf der Straße von Lonigo bey la Crocetta 2c. 2c.

Diese Sicherheitsposten werden, rücksichtlich ihrer Stärke so wie der zu wählenden Puncte, nach Erforderniß des Terrains ausgestellt. In offener freyer Gegend, wo diese Posten von erhöhten Puncten in die Ferne sehen, dürften nur sehr wenige nothwendig seyn. In durchschnittenen, oder mit Wäldern bedeckten Gegenden, so wie auch des Nachts, werden mehrere, und zwar in einem engen Umkreis, erforderlich, aus welcher Ursache auch dann selbst die Colonne ihre Aufmerksamkeit und Vorsicht verdoppeln muß.

Die Posten selbst bestehen aus doppelten Vedetten, von denen fortwährend ein Mann zu dem nächsten hinreitet, wenn nicht eine Vedette bis zur andern sehen kann.

Da gewöhnlich die Rast oder Aufstellung einer in Marsch begriffenen Colonne nicht lange dauert, so führt man diese Vedetten gleich aus der Colonne auf, und es werden deßhalb keine besonderen Piquete oder Wachtposten nöthig; indem man gewöhnlich diese Vedetten nicht ablöset, sondern bey dem weiter anzutretenden Marsche ohnehin wieder einziehet. Sollte wegen längern Aufenthaltes, oder etwa wegen Abfütterung der Pferde eine Ablösung nöthig werden, so kann diese ohne weitere Umstände ebenfalls recht gut aus der Truppen-Colonne Statt finden.

Bey großen Streifpatrouillen, die öfters anhalten müssen, um die vorkommenden Seitenwege, Dörfer oder bedeutende Waldstriche, die vom Feinde besetzt seyn können, durch kleine Schleichpatrouillen untersuchen zu lassen, werden solche Sicherheitsposten öfters nothwendig.

Wenn eine Colonne, oder auch eine kleine Abtheilung während des Marsches vom

Feinde plötzlich angefallen wird; so kann oft eine mit Gegenwart des Geistes und Kühnheit ausgeführte List, der Sache die glücklichste Wendung geben.

So sehen wir im ersten Beyspiele die als Nachhuth zurückgelassenen vier Mann des Lieutenant N., welche die gegen Didenhausen nachsetzende feindliche Abtheilung, durch ihren Rückzug nach Didenhofen, von demselben ab- und auf die Vorposten von Vilshofen hinziehen.

Im zweyten Beyspiele fällt Lieutenant A mit seiner Patrouille eine weit stärkere feindliche im Walde vor Sz. Kúth an. Sein sich auf eine ganze Escadron beziehendes Commando-Wort, das herzhafte, schnelle Eindringen der Husaren auf die Feinde, das Ueberraschende des ganzen Angriffes, in wenig Augenblicken vollführt, wodurch dem Feind nicht Zeit gelassen wird, sich zu besinnen, bewirkt den glücklichen Ausgang des Unternehmens, und verschafft ihm die Gelegenheit, sich nicht allein durch die gemachten Gefangenen, sondern selbst durch eine, der fliehenden feindlichen Abtheilung nachgesendete Patrouille von Sz. Kúth, von der Stärke und der Bewegung der feindlichen Colonne sich gänzlich zu überzeugen.

Dieser Fall, so wie viele andere im Kriege vorkommende ähnliche Ereignisse, wo oft ein einziger Tambour oder Trompeter, durch Nebenumstände begünstiget, den Feind so allarmirt und in Unordnung bringt, daß er plötzlich in bedeutender Anzahl die Flucht ergreift, bewähren das Zweckmäßige und Vortheilhafte solcher kühnen Versuche. So ließ z. B. am Abend der Schlacht von Belle-Alliance, bey Verfolgung des flüchtigen französischen Heeres, der k. pr. General Graf Gneisenau, nachdem er bemerkt hatte, daß die Feinde schon durch den Schall der Flügelhörner und Trommeln in Allarm kamen, einen Tambour vom 15ten Regiment auf eines der Pferde setzen, welche aus Napoleons, bey Gemappe in einem Graben liegenden Reisewagen ausgespannt worden waren,

und befahl ihm fortwährend zu schlagen. So kam man bis jenseits Frasne. *)

Gewiß würde es dem Ganzen einen großen Nutzen gewähren, wenn die Cavallerie, wenigstens bey jedem Flügel der Escadron, einen Trompeter hätte, wodurch der Commandant in den Stand gesetzt würde, bey Entsendung einzelner Officiere mit ihren Zügen, einen Trompeter beyzugeben; indem diese häufig in den Fall kommen, sie zu Scheinangriffen, so wie auch selbst zum Appel ihrer Mannschaft bey Nacht oder Nebel, oder in durchschnittenen Gegenden, mit entscheidendem Vortheile benützen zu können.

Ort und Umstände geben einem von Heldenmuth belebten erfinderischen Geiste unendlich viele Mittel an die Hand, mit geringen Streitkräften Großes zu vollführen. Eine Escadron, die, den Terrain benützend, in irgend einer Vertiefung, oder am jenseitigen Abhang einer Höhe, oder durch vorstehende Truppen gedeckt, des Feindes Flanke und Rücken gewinnt, und mit raschem Ungestüm plötzlich hervorbricht und angreift, ist im Stande, ganze Regimenter in Unordnung zu bringen, und hierdurch einer in demselben Augenblick die Front des Feindes mit gleicher Entschlossenheit angreifenden weit schwächeren Abtheilung die Möglichkeit zu verschaffen, einen fünfmahl überlegneren Gegner über den Haufen zu werfen. Ein Fall, von dem die Annalen der österreichischen Reiterey, in der Kriegsgeschichte so mancher Feldzüge, mehr denn eines der glänzendsten Beyspiele aufzuweisen haben.

Die für die Reiterey im Exercier-Reglement vorgeschriebene Schlachtordnung im Staffel (en echellons) eignet sich vorzüglich zu solchen überraschenden Angriffen.

Die Angriffs-Colonne erscheint durch diese Ordnung immer so gedeckt, daß der Gegner in Ungewißheit über ihre

---

*) Plane der Schlachten und Treffen, welche von der k. pr. Armee in den Feldzügen der Jahre 1813, 14 und 15 geliefert worden. Viertes Heft. Berlin 1825.

eigentliche Stärke bleibt, und deren Entwickelung daher nicht so leicht mit Vortheil zuvorkommen kann. Nur muß bey dem Angriffe die Staffelordnung von beyden Flügeln vorgeschoben werden, und zwischen diesen Staffel = Colonnen rückwärts ein Treffen in Front nachrücken. So werden die ersteren durch ihre gegenseitige Einschwenkung den Feind in die beyden Flanken nehmen, während die Linie des Treffens ihn mit paralleler Front angreift. Nur kommt dabey noch zu beobachten, daß im Anfange der Vorrückung sich die Echellons gegen einander vor die Front des Treffens ziehen, um dieses, und somit die ganze Stärke der Streitkräfte zu decken; bey der Annäherung gegen den Feind aber, sich plötzlich in der schnellsten Bewegung und vollkommensten Ordnung rechts und links ziehend, der nachrückenden Front Luft machen, die Flanken des Gegners gewinnen und sich gegen dieselben einschwenken.

Durch dieses Manöver wird man unfehlbar den Feind täuschen, ihn überraschen, und wahrscheinlich auch mit geringeren Streitkräften werfen.

Vertheidigungsweise ist die Staffelordnung nur dann rathsam, wenn sie, in bedeutenden Zwischenräumen rückwärts, durch Reserven gedeckt wird. In diesem Falle müssen sich nähmlich die Echellons an die Flügel rückwärts anhängen, um die eigene Flanke zu decken; sie bilden dann, nach der Aufschwenkung, mit der Linie des Treffens einen stumpfen ausspringenden Winkel. Wird nun eine der aufgeschwenkten Echellons vom Feinde geworfen, so befindet sich dieser unmittelbar im Rücken des Treffens und des jenseitigen Flügel = Echellons.

Wirft der Feind das Treffen, so ist er den Echellons im Rücken. In beyden Fällen kann dieser Nachtheil nur durch die vorrückenden Reserven wieder gut gemacht werden.

Nur in dem Falle, daß eines der Flügel = Echellons den feindlichen Angriff aushielte, könnte das Treffen aus dem Vertheidigungszustand unmittelbar wieder in den Angriff, und zwar hier mit entschiedenem Vortheil übergehen;

indem es schnell gegen die Flanke des Feindes abschwenkt, und gleichsam im Deployiren schon, ohne mindesten Zeitverlust, dem Gegner in die Seite fällt. Ein Manöver, das wegen des ungewissen Ausganges des Angriffs auf die Flügel-Echellons immer sehr gewagt bleibt.

Die mannigfaltigen Vortheile, welche die Staffelordnung darbiethet, wenn sie (wie es stets geschehen soll) durch Reserven unterstützt wird, werden jeden denkenden Cavallerie-Officier veranlassen, sich mit dieser Art des Manövrirens so vertraut zu machen, daß er solche bey jeder Veranlassung, ohne Anstand und Zeitverlust, ausführen kann. Die innere Ueberzeugung seiner Fähigkeit wird ihm das nöthige Selbstvertrauen geben, jedem Ereignisse muthvoll die Stirn zu biethen, und durch die, mit gehöriger Umsicht, im Angriff wie in der Vertheidigung, angewendete Manöverirfähigkeit seiner Waffengattung, seinem Stande Ehre zu machen, und seinem hohen Berufe Genüge zu leisten.

Im Rückmarsche, wo einzelne Truppen-Abtheilungen zu schwach sind, um Staffelordnungen zu bilden, und sie durch Reserven zu unterstützen, ist die Schlachtordnung nach dem Schachbrett (en echiquier) jener der Staffel vorzuziehen. Der Rückzug ist damit sicherer, indem die Treffen sich wechselseitig, als stets erneuerte Rückhalte, unterstützen.

Nur kommt hierbey noch zu bemerken, daß:

Je schwächer die Truppe ist, die dem Feinde gegenüber steht, und je rascher der letztere vordringet, desto größer müssen die Zwischenräume der hinter einander aufzustellenden Treffen seyn. Sollte die Wahrscheinlichkeit da seyn, daß das erste Treffen sogleich geworfen werden wird, und es handelt sich darum, bey dem zu erreichenden Rückzugs-Objecte immer noch in der Verfassung zu seyn, daselbst den Feind zu empfangen und fest zu halten, so muß das vor-

derste Treffen als ein verlorner Posten seinem Schicksal überlassen, und die übrigen ohne mindesten Zeitverlust bis an das Rückzugs-Object zurück gezogen werden, um hier sich neuerdings in vollkommener Ordnung aufzustellen.

In solchen Fällen ist es hauptsächlich als Regel anzunehmen, daß jede geworfene Abtheilung dahin trachten muß, sich auf jener Flanke des Feindes zu railliren, wo das Terrain ihre Aufstellung und ihren erneuerten Angriff auf den Feind vorzüglich begünstiget. Hierdurch wird der doppelte Zweck erreicht; einmahl, daß der Feind nicht auf die rückwärts aufgestellte Reserve gezogen wird, und daß die geworfene Truppe selbst, nach ihrer Raillirung in der feindlichen Flanke, sogleich wieder mit Vortheil in die Offensive übergehen kann.

Befolgt man diese Grundsätze nicht, und ist uns der Feind an Kräften so überlegen, daß uns seine Angriffslinie überflügelt, und er auch noch überdieß durch Reserven dermaßen unterstützt ist, daß keines unserer Treffen seinem Anfall zu widerstehen vermag, so bringt jede vordere Abtheilung den Feind mit sich an die rückwärtige. Es wird endlich eine nach der andern aufgelöset, so daß sie alle mit dem nachjagenden Gegner zugleich, und außer aller Verfassung, bey dem betreffenden Rückzugs-Object ankommen, folglich dieses überrascht wird, und vielleicht ohne Vertheidigung bleibt.

In dieser schwierigen Lage finden wir den Stabs-Officier mit seiner Escadron, im 2ten Beyspiele, auf dem Rückzug von Csikvánd nach Moriczhida im Angesicht des weit überlegneren Feindes, und durch eine Strecke von $1\frac{1}{2}$ Meile Weges. Nur der Entschluß den er faßt, den 2ten Flügel der Escadron aufzuopfern, um vor Moriczhida den ersten Flügel mit den übrigen dahin zurück beorderten Abtheilungen seiner Division vereinigen und in die Verfassung bringen zu können, dem Feind dort neuerdings zu begegnen, rettet ihn

hier aus der sehr gefahrvollen Lage, Moriczhida nicht mehr vor dem Feind erreichen, und den Uebergang über die Marczal noch schützen zu können.

Ein bewährtes Mittel, dem raschen Vordringen des Feindes plötzlich Einhalt zu thun, sind die Hinterhalte.

Ein gut gelegter, den rechten Augenblick zum Angriff benützender Hinterhalt, befindet sich in dem Vortheil des Ueberfallens, und wird selten mißlingen.

Die hierzu bestimmte Truppe braucht keine andern Sicherheitsposten auszustellen, als unmittelbar vor der Front, auf den Flügeln, und im Rücken in einer Entfernung von 10 Schritte von der Abtheilung. Dagegen aber darf er weder bey Tag, noch bey der Nacht absitzen, noch viel weniger abzäumen, oder wohl gar füttern.

Dieser Zustand einer stillen, gespannten Erwartung, in welchem sich jeder aufmerksame Hinterhalt befinden soll, kann natürlich nicht lange währen; er ist nur als eine periodische Stellung zu betrachten, deren Dauer von der rascheren oder langsameren Bewegung des anrückenden Feindes abhängt.

Die erste Bedingung in Bezug auf die zu wählende Aufstellung des Hinterhaltes ist, daß die Truppe vollkommen gut verdeckt aufgestellt ist; sie kann sich an einem Walde oder Sumpfe anlehnen, ja selbst im dichtesten Gesträuch oder Gehölze sich befinden, nur darf kein Graben oder anderes unmittelbares Hinderniß das Vorrücken derselben vor der Front erschweren. Mit einem Worte, die Aufstellung der Truppe geschieht bloß in Bezug auf ihre Bestimmung, ohne alle Rücksicht auf den Terrain des Ortes, wo sie steht.

Auf einen solchen Hinterhalt baut der Stabs-Officier im 2ten Beyspiel auch noch die Rettung seines zweyten, dem Feinde entgegen gestellten Flügels der von Csikvánd gegen Moriczhida gedrängten Escadron. Bekannt mit der in seiner Vorrückung gegen Csikvánd genau beurtheilten Gegend, beschließt er in seinem Rückzug sich mit dem ersten Flügel hinter X im Hinterhalt aufzustellen, um die feindliche Abtheilung im Verfol-

gen des 3ten Flügels daselbst anzufallen, und wenn auch nicht zu besiegen, doch wenigstens dem 2ten Rittmeister die Möglichkeit zu verschaffen, in S vor Moriczhida seine Truppe ungehindert wieder zu sammeln, und dort mit Lieutenant A und der ganzen 2ten Escadron zu vereinigen.

Er wählt hierzu den Abhang der Höhe bey X, durch den Rücken dieser Höhe gedeckt, der zwischen ihm, und dem Wege liegt, auf welchem der 2te Rittmeister, und hinter diesem der Feind von Csikvánd herankommen muß.

Er ist hier nur 500 Schritte vom Wege entfernt, gänzlich verdeckt, und urtheilt, daß der Feind, im Jagen hinter dem 2ten Flügel, unfehlbar nicht erst die Höhe X untersuchen und abpatrouilliren werde.

Der Ertrag seiner Wirkung auf den Weg hin, ist gerade auf die Attaque im Galopp von der Stelle aus berechnet; sein Angriff muß überraschen, folglich, selbst gegen einen bey weitem überlegenen Feind, vom besten Erfolge seyn.

Defileen müssen mit der Reiterey schnell durchzogen werden; bey Rückzügen stellt man sich hinter solche, in einer zur Attaque erforderlichen Distanz, also wenigstens 400 Schritte weit, auf.

Sie sind schnell zu durchziehen, weil die Reiterey im Engpasse jeder ihrer Waffengattung entsprechenden Vertheidigung beraubt, und folglich gegen Infanterie und Geschütz wehrlos ist; zudem kann sie noch der Gefahr ausgesetzt seyn, daß ihr die feindliche Infanterie, am Ausgange des Defilees den Austritt verwehrt, wenn sie ihr nicht zuvor zu kommen eilt.

So wie der Nachtheil der Reiterey im Defilee augenscheinlich ist, eben so offenbar ist ihr Vortheil bey ihrer Aufstellung hinter demselben, um den Gegner in seinem Marsche aus dem Engpaß zu empfangen.

Sie erwartet hier, in einer Entfernung von wenigstens 400 Schritten, die erste feindliche Abtheilung, die aus dem Engpasse herausbricht. Es steht bey ihr, die Stärke des

Gegners selbst zu wählen, auf welchen sie ihren Angriff führen will, da sie nur so viel von demselben aus dem Defilee herausbrechen lassen darf, als sie sich durch einen beherzten Angriff zu vernichten getrauet.

Hat die Reiterey auch noch Geschütz bey sich, so ist der Gegner oft gezwungen, einen andern Punct zum Debouchiren zu suchen, um seine Streitkräfte entwickeln zu können.

Hieraus folgt:

Daß man keineswegs die Zurücklegung eines Defilees dem Gegner verwehren könne, wenn der Terrain ihn begünstiget, und er den Uebergang oder Durchzug durch eine zweckmäßige Vertheilung der Waffengattungen beschützt; daß man aber dann allerdings das Austreten aus dem Engpaß, und selbst noch innerhalb des wirksamen Ertrages des feindlichen Schutzfeuers an demselben, verhindern könne.

Daher muß z. B. jeder gut angelegte, und mit der gehörigen Kraft ausgeführte Uebergang über einen Fluß, am Ende zugestanden werden; wenn aber der Gegner die Entwickelung aller übergesetzten Colonnen, vor dem Debouché der Brücke vollenden läßt, so ist dieses ein Fehler, der oft mit dem Verluste des daraus entstehenden allgemeinen Gefechtes bezahlt wird.

Keine Waffengattung eignet sich besser zur Verhinderung des Debouchirens und des Entwickelns aus den Defileen, als die vom Geschütz unterstützte Reiterey. Ihre Schnelligkeit im Anfall, ihre nach allen Seiten gleich schnelle Manövrirfähigkeit und endlich die Kraft ihres Andranges, erklären leicht diese in der Natur der Waffengattungen gegründete Thatsache.

Der Uebergang über die Raab und über die Marczal bey Arpás und Moriczhida, im zweyten Beyspiele, Plan Nr. 12, zeigt die für den Durchzug der Engpässe und für die Aufstellung hinter denselben nach dem Rückzuge zu nehmenden Maßregeln.

Hätte es die feindliche Cavallerie gewagt, der unserigen, ungeachtet des wohlgezielten Feuers der abgesessenen, in dem Gebüsche zu beyden Seiten der Brücke aufgestellten Husaren, über den Damm zu folgen, und pêle mêle mit derselben über die Brücke von Arpás zu setzen, so war die in p aufgestellte Abtheilung ganz in der Verfassung, die hervorbrechende feindliche Reiterey sogleich in die Moräste zurück zu werfen.

Wälder, Gesträuche, oder der Reiterey unzugängliche Höhen, dann verstrickte, durchschnittene Gegenden müssen von derselben stets als Defileen betrachtet und behandelt werden. Ihr Durchzug erheischt alle Vorsichtsmaßregeln, um während desselben nicht von der feindlichen Infanterie angefallen, und wehrlos niedergemacht oder gefangen zu werden. Bey kleinen Waldstrichen muß man, nachdem sie vorher durch einzelne Reiter durchsucht worden, Patrouillen an die jenseitige Waldgränze senden, welche den diesseitigen Marsch der Haupttruppe begleiten und sicher stellen.

Bey Höhen sollen immer, wo möglich, einzelne Flankeurs sich davon überzeugen, daß kein Fußvolk dahinter im Hinterhalte liegt, und dann den Marsch der Haupttruppe oben begleiten.

In durchschnittenen, bedeckten Gegenden müssen gleichfalls zuerst Patrouillen den Terrain durchspähen, und einzelne Flankeurs den Marsch begleiten, der schnell vor sich gehen muß, wenn nicht Infanterie die Flanken schützt.

Communicationen über Flüsse, Bäche, Sümpfe dürfen, wenn hierzu nicht der Befehl buchstäblich gegeben worden ist, im Rückzuge nicht zerstört werden, um hierdurch dem Feldherrn nicht die Mittel zu einer schnellen, angriffsweisen Vorrückung zu benehmen.

Daher soll bey dem Rückzuge des Nachtrabs die Vorsichtsmaßregel gegen ein schnelles Vordringen des Feindes über den betreffenden Fluß, Sumpf, Damm u. d. gl. sich bloß darauf beschränken, den Uebergang nur in so weit

unmöglich zu machen, als der zu zerstörende Gegenstand bald wieder hergestellt werden kann.

Es werden, z. B. wenn schon die Hauptruppe des Nachtrabs herüber ist, auf der Brücke schnell die Pfosten oder Breter und die Streckbalken eines Joches abgetragen, die Grundpfeiler desselben aber unbeschädiget stehen gelassen. An Dämmen wird eine Vertiefung von höchstens $1\frac{1}{2}$ Klafter mit senkrechter Scarpe ausgegraben.

Ueber diese Abgründe werden dann lange, schon hergerichtete Breter oder Thorflügel gelegt, um die letzte Mannschaft des Nachtrabes herüber zu lassen; sobald diese darüber ist, wird die gelegte Deckung schnell weggenommen, und somit plötzlich die Communication unterbrochen.

Besteht aber der Befehl, daß der Nachtrab alle Communicationen bey dem Rückzuge des Heeres hinter sich zu vernichten hat; so müssen alle zerstörende Mittel hierzu angewendet werden. Der Commandant der Arrieregarde sieht sich dann zuweilen sogar in der traurigen Lage, die letzte Mannschaft des Nachtrabs Preis geben zu müssen, wenn sie den Feind mit sich zugleich an die zu zerstörende Communication bringt; um den Feind nicht in dem Vortheile zu lassen, sich derselben zu bemächtigen, und so die Armee der Gefahr auszusetzen, in der etwa bezogenen Stellung zu früh bedroht zu werden, oder den Feind bey dem ferneren Rückzuge auf dem Halse zu haben.

In solchen Fällen wird die Communication vor den Augen des letzten Nachzugs zerstört, und dieser muß, um der Gefangenschaft zu entgehen, seine Rettung auf eine andere Art versuchen.

Diese wenigen Angaben zeigen, wie viel kaltblütige Besonnenheit der Posten eines Chefs der Arrieregarde verlangt; es ist dieses eine Naturgabe, die oft dem geschicktesten Officier nicht eigen ist, der sich durch seinen raschen Muth und Ungestüm dahin reißen läßt, und somit, bey allen seinen übrigen großen Fähigkeiten, für die Führung des Nachtrabs eines Heeres unfähig ist.

Holzbrücken werden gewöhnlich durch das Feuer zerstört. Gemauerte Brücken werden abgebrochen oder mit Pulver gesprengt, und der Uebergang für den Nachtrab bloß mit Holzbrücken und Querbalken zugerichtet, welche dann ebenfalls zu verbrennen sind.

Diese Zurichtung besorget bey der Armee das Pionier-Corps schon bey Zeiten. Der Arrieregarde bleibt dann nur noch übrig, durch aufgestellte Artilleristen mit brennenden Lunten den Brennstoff, in welchen das Holzwerk der Brücke eingehüllt ist, als Pechkränze, Stroh u. d. gl. im rechten Augenblicke auf das Commando eines hierzu aufgestellten verläßlichen Officiers anzuzünden.

Die einzusendenden Meldungen sind, im Angesichte des Feindes, oder in sonst irgend einer bedrohten Lage, mit Vorsicht, und immer nur auf dem sichersten Wege abzusenden. In zweifelhaften Fällen sind zwey oder auch mehrere Ordonanzen in verschiedenen Richtungen an den Commandanten abzuschicken, und die Rapporte durch hierzu gewählte ausrichtsame Individuen bloß mündlich zu erstatten.

Es gibt Fälle, wo ein zugekommener Bericht über das Eintreffen, oder die Erscheinung einer für verloren gehaltenen, oder längst erwarteten Truppe der schwierigsten Lage die günstigste Wendung geben kann, ganz gesunkene Hoffnungen wieder aufrichten, und der Bewegungsgrund zu Maßregeln werden kann, auf deren Wirkung man sonst keineswegs mehr zu zählen berechtiget war.

Dagegen kann auf der andern Seite das Ausbleiben eines Berichtes von irgend einer zum gemeinschaftlichen Zweck entsendeten Truppe die ganze Unternehmung vereiteln, oder wohl gar dem Feinde die Zeit und Möglichkeit verschaffen, irgendwo der Haupttruppe auf den Leib zu kommen, und in den Besitz der wichtigsten Puncte zu gelangen.

Es ist daher hierauf die größte Aufmerksamkeit und Verläßlichkeit zu verwenden, da die leichtsinnige Be-

förderung wichtiger Rapporte oder Befehle schon oft die traurigsten Folgen gehabt hat.

Berichte sollen im Allgemeinen erschöpfend, aber so kurz als möglich seyn. Sie sollen nur das Wesentlichste, oder nur jene Nebenumstände berühren, die zur vollständigen Ansicht des Ganzen nothwendig sind.

Jedem der gegebenen Marsch-Beyspiele ward zuletzt ein ausführlicher Bericht beygefügt; daß hierbey auch nicht im geringsten eine Anmaßung obwaltet, als wolle man einen Truppen-Commandanten lehren, Berichte zu schreiben, bedarf wohl kaum einer Erwähnung. Die Absicht war einzig und allein, dem Leser noch einmahl eine vollständige, gedrängte Uebersicht des ganzen abgehandelten Beyspiels zu geben.

Der Commandant einer marschirenden Truppe soll bey jedem Marschbefehl vor dem Feinde, sowohl Absicht als Richtung des Marsches, so wie alle Nebenumstände desselben für Jedermann, außer dem im Range nächstfolgenden Officier, geheim halten. Dieser erhält unter dem Siegel der strengsten Verschwiegenheit die Mittheilung des Auftrags, damit für den Fall, wenn der Commandant verwundet oder getödtet wird, sich keine Stockung im Ganzen ereigne.

Es ist dieses eine der wichtigsten Maßregeln.

Wohl gibt es Fälle, wo es in der Absicht des Feldherrn liegt, die Marschrichtung eines Corps allenthalben bekannt zu machen, um hierdurch den Feind zu täuschen, und seine Aufmerksamkeit von einem andern Puncte abzuleiten. In solchen Fällen wird es aber dem Truppen-Commandanten besonders aufgetragen, seinen Zug auf eine auffallende Art bekannt zu machen. Der Klugheit und kalten Besonnenheit des Commandanten bleibt es dann überlassen, diese Aufgabe so geschickt zu lösen, daß der beabsichtigte Zweck auch wirklich erreicht wird.

# Recognoscirungen.

In den Beyträgen zum practischen Unterricht im Felde, im 1ten Band 2ten Heft, werden die Recognoscirungen mit dreyerley Ansichten unterschieden.

Um die Kenntniß einer unbekannten, vom Feinde besetzten Gegend zu erlangen.

Um sich von der Stellung oder von den Bewegungen seines Gegners zu überzeugen.

Um den Feind durch den Angriff eines Postens, oder durch die Annäherung gegen einen Punct seiner Position zu Anstalten zu zwingen, aus welchen man seine Pläne entdecken kann.

Das erste Beyspiel der Märsche im Plan Nr. 11 kann zugleich als ein Recognoscirungs-Beyspiel für die Absicht dienen, um damit zu zeigen, wie man durch die Reiterey in die Kenntniß einer unbekannten, vom Feinde beobachteten Gegend gelangen kann. Die Aufgabe des Lieutenants N. entspricht vollkommen diesem Endzwecke, da dessen Bestimmung ja eigentlich ist, des Feindes Stellung an der Amer zu recognosciren.

Das zweyte Beyspiel der Märsche in der Vorrückung einer Division von Moriczhida an der Raab gegen die Straße von Papa nach Teth, gibt bereits alle Ansichten zur Recognoscirung feindlicher Bewegungen in einer flachen Gegend an die Hand, in der man auf große Uebersichten von herrschenden, außer dem Gesichtskreis des Gegners liegenden Puncten Verzicht leisten, folglich mit dem

Feinde in Berührung zu kommen trachten muß, um entweder den Haupt-Colonnen auf den Leib zu kommen, oder doch wenigstens von mehreren feindlichen Abtheilungen Gefangene zu machen. Die Aussagen der letztern lassen auf die Truppenanzahl nach den verschiedenen Brigaden und Divisionen, von welchen sie sind, schließen.

Für den Zweck der Recognoscirung einer selbstständig bezogenen feindlichen Stellung, so wie für die Absicht, durch den Angriff eines Postens, oder durch die Annäherung gegen einen Punct in der Stellung des Feindes, denselben zur Enthüllung seiner Plane zu zwingen, reichet Reiterey allein nicht aus. Hierzu muß Infanterie, durch Reiterey unterstützt, verwendet werden.

Das in den Beyträgen zum praktischen Unterricht im Felde, 1ter Band Plan Nr. 6 und 7, dießfalls angeführte Beyspiel einer Recognoscirung entwickelt vollkommen die für diesen Fall zu nehmenden Maßregeln. Es bleibt uns demnach für den beabsichtigten Zweck dieses Werkes nur noch übrig, von den Recognoscirungen feindlicher Bewegungen durch Reiterey allein in einer Gebirgsgegend zu sprechen.

## Recognoscirung einer feindlichen Bewegung von Dürnhausen an der Loisach über Ober- und Unter-Sechering gegen Weilheim an der Amer.

### (Plan Nr. 11.)

Eine Armee-Abtheilung steht an dem linken Ufer der Amer, mit der Front gegen den Wurmsee; Weilheim ist am rechten Ufer besetzt, und bildet gleichsam einen Brückenkopf. Bey Polingen ist ebenfalls ein Brückenkopf, rechts am Ufer.

Wir haben daher zwey Puncte an der Amer, wo wir Meister des rechten Ufers sind; unsere Bewegungen über die Amer in die jenseitige Gegend, sind daher ungehindert.

Wir nehmen nun an, daß eine feindliche Colonne von Dürnhausen an der Loisach gegen unsere Stellung im Anzuge sey. Ein Cavallerie-Stabs-Officier erhält mit seiner Division den Auftrag, die Bewegungen dieser Colonne auszukundschaften und ihre Stärke zu recognosciren.

Es ist nicht genau bekannt, wie weit in dem Augenblick, als er den Befehl erhält, die feindliche Colonne bereits vorgerückt sey; die Lösung der Aufgabe wird ganz der eigenen Verfügung des Stabs-Officiers überlassen.

Er bricht demnach Abends mit seiner Division aus dem Lagerplatze an dem linken Ufer der Amer auf, und marschirt nach Polingen.

Der Commandant hat zwar die Wahl, bey Polingen oder bey Weilheim über die Amer zu gehen; allein aus der Karte von Bayern ersieht er, was ihm zugleich die eingezogenen Erkundigungen über die zu betretenden Gegenden bestätigen, daß er von Polingen der Hauptstraße von Untersechering über Etting und Lengelach nach Weilheim, welche der Feind einschlagen muß, unmittelbar in der linken Flanke stehe, und somit seine Bewegung dahin kurz und gesichert sey. Ueberdieß ist er mit seiner Abtheilung zu schwach, und in dem gedeckten Gebirgs-Terrain die Reiterey nicht geeignet, den Feind zu einer vollkommenen Entwickelung seiner Streitkräfte vor der Front zu zwingen. Er beschließt daher, ihn im Marsch zu beobachten, wo zu ihm die Annäherung gegen eine der feindlichen Flanken die beste Gelegenheit darbiethet. Aus diesen angeführten Gründen scheint ihm also Polingen, zum Uebergange vom linken auf das rechte Ufer, zweckmäßiger als Weilheim.

Er marschirt mit einbrechender Nacht durch den Brückenkopf, und vor demselben auf. Von hier sendet er einen Flügel mit dem Auftrage vor, das Dorf und das Kloster Polingen zu recognosciren, ob es vom Feinde besetzt sey oder nicht, und im letztern Falle sogleich davon Besitz zu nehmen.

Der Rittmeister rückt mit seinem Flügel behuthsam ge-

gen Polingen durch die kahle Fläche vor. Da ihm von seinem Vortrabe gemeldet wird, daß dessen Spitze die ersten Häuser von Polingen erreicht habe, und diese, so wie, nach Aussage der Einwohner, das ganze Dorf vom Feinde zwar noch nicht besetzt seyen, jedoch sich bereits einmahl feindliche Patrouillen darin gezeigt hätten; so läßt dieser Rittmeister seine Avantgarde schnell durch das Dorf gehen, und dieses nebst dem Kloster mit kleinen Piqueten umringen, wovon jedes eine doppelte Vedette hält. Er selbst bleibt mit dem Ueberreste des Flügels hinter dem Dorfe, läßt die aufgeklärteren Einwohner desselben zu sich kommen, bespricht sich mit ihnen, und sucht durch sie, so viel nur möglich über die vorliegende Gegend zu erforschen. Der tauglichste unter denselben wird ausgewählt, um als Kundschafter auf die Straße von Sechering vorzugehen, und die sichere Nachricht einzuziehen, wo sich diese Nacht die Vorhuth der feindlichen Colonne befinde. Den Richter des Ortes behält er als Geißel für das Benehmen seiner Bewohner, so wie für die Rückkehr des Abgesendeten bey seinem Flügel, von dem nur einzelne Leute wechselweise abzäumen, füttern und tränken dürfen.

Ueber das Veranlaßte und in Erfahrung Gebrachte wird nun dem Stabs-Officier die Meldung überschickt.

Der Kundschafter kommt vor Anbruch des Tages mit der Nachricht zurück, daß er die feindlichen Vorposten auf den Höhen von Ober-Sechering gefunden, und in dem vom Feinde noch unbesetzten Unter-Sechering erfahren habe, daß 10 bis 12000 Mann von allen Waffengattungen diese Nacht bey Dürnhausen stehen, die am folgenden Tag nach Weilheim rücken wollen.

Der Rittmeister zeigt dieses sogleich dem Stabs-Officier mit dem Beysatze an, daß er sogleich behuthsam und langsam mit seinem Flügel gegen Sechering aufbreche, um über Hugelfingen der wahrscheinlich mit Anbruch des Tages vorrückenden feindlichen Avantgarde entgegen zu gehen, oder

sich bey Sechering, selbst von der Wahrheit der Angaben des Kundschafters zu überzeugen.

Zugleich meldet er, daß für den Fall, wenn er vom Feinde gedrängt werden sollte, er sich von Sechering so zurückziehen würde, daß ihm Hugelfingen und Polingen in der linken Flanke bleiben, er somit die rechte Flanke des Stabs-Officiers decke.

Er bemerkt dabey zugleich, wie nach den eingezogenen Erkundigungen über die Beschaffenheit der Gegend, durch welche die Straße nach Weilheim zieht, nach seiner Ansicht der Hauptzweck am besten dadurch erreicht werden dürfte, wenn der Stabs-Officier dahin trachtete die Höhen von Hugelfingen, zwischen der Straße nach Hugelfingen und jener nach Etting, in dem Augenblicke zu gewinnen, als der Feind unter denselben auf der Straße fortzieht.

Nach dieser erhaltenen Meldung bricht der Stabs-Officier sogleich aus seiner Stellung vor dem Brückenkopfe auf, und rückt dem Rittmeister über Polingen und Perg gegen Hugelfingen nach. Er selbst eilt zu dem vorausgeschickten Flügel, um sogleich von Allem in der Kenntniß zu seyn; den Richter von Polingen behält er als Geißel und Bothen bey sich, orientirt sich jetzt auf den Höhen von Perg in der Gegend, und überzeugt sich von dem Straßenzug von Sechering nach Weilheim, der von der Hügelgruppe, die sich zwischen Hugelfingen und Etting erhebt, gänzlich beherrscht ist.

Während seines Vorrückens von Perg gegen Hugelfingen sieht er, daß sich die Höhen zum Manövriren für die Cavallerie eignen, daß ihre Senkung links gegen die erwähnte Straße mit einem Waldstrich bedeckt ist, den der Feind wahrscheinlich bey seiner Vorrückung sogleich mit Infanterie besetzen wird, wodurch sein Rückzug gegen Polingen bedroht werden könnte. Er beschließt also über jene Waldstrecke in keinem Fall zu weit hinaus vorzurücken, um nicht von dem Brückenkopf bey Polingen abgeschnitten zu werden, und die von dem Rittmeister vorgeschlagene Höhe bey Hugelfingen erst in dem Augenblick zu gewinnen, wenn von derselben die feindliche Colonne in ihrem Marsche sichtbar werden kann, damit des Geg-

ners Aufmerksamkeit nicht früher auf jenen Punct gezogen werde.

Er muß erwarten, daß des Feindes Vortrab die Dörfer Hugelfingen, Perg und Etting während des Marsches durchsuchen werde; es kommt daher alles darauf an, diese kleinen feindlichen Streifparteyen erst in dem Augenblicke über den Haufen zu werfen, wenn der Feind mit seiner Haupt-Colonne am Fuße der Höhen von Hugelfingen vorbeyzieht.

Um seiner Sache desto gewisser zu seyn, beschließt er die Bewegung der feindlichen Colonne, auch noch von einem andern Puncte, durch eine entsendete Abtheilung beobachten zu lassen. Er zieht daher einen Zug der Division mit einem seiner geschicktesten Officiere an sich, und sendet diesen Zug, rechts von Hugelfingen mit einem vertrauten Bothen gegen Eglfingen, mit dem Auftrage, in jener Gegend eine Höhe zu gewinnen, von welcher er den Marsch der feindlichen Colonne schon im Rücken der von Sechering vorgerückten feindlichen Avantgarde genau beobachten könne, und ihm über die Bewegungen des Feindes sogleich die Meldung über Hugelfingen nach der Moos-Mühle zu senden. Dieser Officier soll sich sodann, wenn er seinen Auftrag vollzogen hat, eiligst über Hugelfingen gegen den Brückenkopf bey Polingen zurückwerfen, sich daselbst mit dem Stabs-Officier wieder zu vereinigen suchen, oder im schlimmsten Falle weiter aufwärts, über die Amer gehen, und seine Entdeckung auf das schnellste unmittelbar dem Feldherrn selbst anzeigen.

So wie der Stabs-Officier mit dem Rittmeister die herrschende Kuppe zwischen Hugelfingen und St. Andreas erreicht, und von derselben, durch die Aussicht auf die Secheringer-Straße, sich von den Vortheilen derselben überzeugt hat, ertheilt er den mit dem feindlichen Vortrabe unten bey der Waldbrücke an der Vereinigung der Straßen von Hugelfingen und Etting, bereits fechtenden Plänklern seines vorgeschickten Flügels den Auftrag, sich nicht gegen ihren Rittmeister, sondern auf der Hauptstraße von Sechering unmittelbar gegen Etting und Weilheim, immer plänkelnd, zurückzuziehen.

Den Rittmeister beordert er, mit dem Ueberrest seines Flügels hinter Hugelfingen bis an die Moos-Mühle zurückzugehen, daselbst in der Vertiefung sich aufzustellen, und rings herum einzelne Sicherheits-Vedetten zu halten. Die Division wird in einer der Einsattlungen der Höhen von Perg aufgestellt; die Sicherheitsposten beobachten vor derselben auf herrschenden Puncten gleichfalls die vorliegende Gegend.

Aus diesem Hinterhalte hofft der Stabs-Officier die anrückenden feindlichen Parteyen durch schwache Plänkler-Abtheilungen zu beschäftigen, um dann nach Maßgabe der Meldungen des nach Eglfingen gesendeten Officiers, über die Höhe von Hugelfingen gegen die Straße von Sechering herauszubrechen.

Der Officier erreicht, gedeckt von dem in seiner linken Flanke liegenden Walde, ohne Anstand Eglfingen. Sobald er an die ersten Häuser dieses Dorfes kommt, überzeugt er sich, daß solche von feindlicher Infanterie besetzt sind. Während eine schwache Patrouille sich diesen Häusern nähert, und mit dem Feinde plänkelt, sprengt er, von dem Bothen geführt, zwischen diesen Häusern und dem links befindlichen Walde auf die kleine Kuppe A, hart an der Straße von Sechering, welche, da der Gegner hier keinen Feind vermuthet, unbesetzt ist. Von dieser Höhe entdeckt der Officier augenblicklich die marschirende, unabsehbare Colonne auf der Straße, während seine Flankeurs die Infanterie im Dorfe beschäftigen. — Er wird jedoch sogleich entdeckt, und jagt zwischen dem Walde und dem Dorfe ins Freye zurück. Augenblicklich fertiget er nun einen Unter-Officier im Galopp, mit der Meldung des Entdeckten, an den Stabs-Officier ab, und zieht sich im Trab gegen Hugelfingen zurück.

Man darf annehmen, daß in dem Augenblicke, als dieser Officier bey Eglfingen die feindliche Colonne entdeckt, der Vortrab des Feindes mit den sich gegen Etting zurückziehenden Plänklern unseres Stabs-Officiers, ungefähr St. Andreas, erreicht habe. Auf die von dem Officier erhaltene Meldung marschirt nun der Stabs-Officier aus seinem Hin-

terhalte rechts ab, während ein von den Höhen von Perg vorgeschickter Zug jenen unterstützt, der früher schon sich auf den Höhen zwischen Hugelfingen und Perg mit den feindlichen Flankeurs herumschoß.

Die fünf Züge der Division brechen nun, unter Anführung des Oberst-Lieutenants, im Trab aus dem Hinterhalte auf; rücken rasch, ohne auf die Infanterie-Parteyen, welche im Thale nach Hugelfingen ziehen und diesen Ort bereits erreichen, zu achten, am Fuße der Hugelfinger-Höhen fort; schwenken sich plötzlich links, gegen die große Kuppe von Hugelfingen ein; schneiden dadurch die gegen Perg vorgerückten feindlichen Abtheilungen ab, und werfen sich en échelons auf die feindlichen Reiterlinien, welche diesen Abtheilungen als Unterstützung nachrücken. Der Stabs-Officier, von einigen auserlesenen, braven, gutberittenen Reitern begleitet, benützt diesen Augenblick der erreichten Höhe, um die Aussicht auf die Straße zu gewinnen, und den Marsch der feindlichen Colonnen zu beurtheilen.

Die überraschende Erscheinung einer so bedeutenden Cavallerie-Abtheilung zwischen den feindlichen Parteyen, welche den Marsch der Colonne zu decken haben, gibt dem Stabs-Officier die Gelegenheit an die Hand, mehrere Gefangene zu machen. — Er nimmt mit zwey Zügen die abgeschnittenen feindlichen Flankeurs im Rücken, vereinigt sich dadurch mit den vor den Höhen vor Perg zurückgelassenen zwey andern Zügen, macht mit den übrigen drey Zügen der Division die Arrieregarde, und zieht sich über die Höhen en echiquier nach dem Brückenkopf von Polingen zurück, wo er sich mit dem gegen Eglfingen entsendeten Officier vereinigt.

Sein Auftrag ist vollzogen. Er erstattet unverzüglich die ausführliche Meldung über die Bewegung und Stärke des Feindes, welch letztere er durch die Gefangenen erfährt; nachdem er schon früher seine Rapporte über jedes Ereigniß, von einem Zeitpuncte zum andern, dem General zugeschickt hatte, an den er angewiesen ist.

Seine auf der Straße gegen Ettingen zurückgegangenen

Plänkler, die, wie wir gesehen haben, des Feindes Aufmerksamkeit von seiner linken Flanke ab-, und auf sich zogen, rücken über Weilheim bey der Division ein.

Wir werden nun die Hauptmomente dieses Unternehmens näher betrachten, um darnach das Benehmen des Stabs-Officiers und der beyden entsendeten Officiere, nähmlich des Rittmeisters nach Polingen, und eines Officiers nach Eglfingen, zu beurtheilen. Es war Abend, als der Stabs-Officier durch den Brückenkopf zog. Der Feind konnte in der Nacht noch das vorliegende Dorf Polingen besetzen, wodurch das weitere Vorrücken des Stabs-Officiers gehindert worden wäre. Polingen mußte daher untersucht, und wo möglich behauptet werden. In der nähmlichen Nacht mußte noch von des Feindes Stellung Kundschaft eingezogen werden, um am folgenden Tage dessen Recognoscirung darnach vornehmen zu können.

Die Vorrückung einer detaschirten Abtheilung nach Polingen war demnach der erste nothwendige Schritt. Nach der erhaltenen Kunde von des Feindes Anwesenheit in Ober-Sechering, und von der Absicht desselben, am folgenden Tage nach Weilheim zu rücken, unterrichtet, war natürlich vorauszusetzen, daß dessen Vortrab die Bewegung mit Anbruch des Tages beginnen dürfte. Der entsendete Rittmeister verliert daher auch keine Zeit, um ihm entgegen zu gehen, erstlich um sich von der Aussage des Kundschafters durch den Augenschein zu überzeugen, und dann um vor dem Feinde jene vorliegenden Höhen zu gewinnen, von welchen die Aussicht nach der Straße von Sechering zu hoffen war.

Da der Stabs-Officier erwarten konnte, daß, wenn dem Feinde zu starke Abtheilungen sichtbar würden, derselbe noch stärkere entgegen schicken werde, die dann nicht so leicht von den zur Recognoscirung der feindlichen Haupt-Colonne nöthigen Höhen verdrängt werden könnten; so benützte er die vorausgegangenen Vorläufer des Rittmeisters dazu, um der Aufmerksamkeit des Feindes an der Waldbrücke auf der Chaus-

sée, wo sich die Straßen von Hugelfingen und von Ettingen vereinigen, eine andere Richtung zu geben.

Daher erhielten diese Plänkler den Befehl sich nicht gegen die Division, sondern fechtend gegen Weilheim zurückzuziehen, und er selbst zog seine ganze Truppe in einen Hinterhalt bis gegen Perg zurück, wobey der Rittmeister die rechte Flanke in der Tiefe auf dem Wege von Hugelfingen nach Polingen an der Moos-Mühle zu decken hatte. Ungewiß, ob das vorgesetzte Unternehmen gegen die große Bergkuppe von Hugelfingen, welche ganz die Uebersicht auf die Weilheimer Straße gewährt, gelingen werde, versucht er noch ein anderes Mittel, die feindliche Colonne zu Gesicht zu bekommen, und entsendet einen Officier in dieser Absicht nach Eglfingen.

Dieses Detaschement hat wahrscheinlich keinen Feind vor sich, und behält in jedem Falle den Rücken frey; es deckt zugleich die Division gegen jede entfernte feindliche Umgehung in der rechten Flanke, und kann, weil es sehr klein ist, durch Wälder und bedeckte Wege hoffentlich bis an die feindliche Colonne dringen. Ein Augenblick ist hinreichend, um dieselbe zu entdecken, und sich zu überzeugen, ob sie im Marsche nach Weilheim begriffen sey, oder eine Stellung beziehe.

Der Feind, welcher von seinen Patrouillen weiß, daß sein Gegner auf dem rechten Ufer der Amer eine Stellung bezogen habe, kann zur Sicherheit seines Marsches nichts anderes thun, als die an der Straße liegenden Dörfer besetzen, die entfernten abpatrouilliren, und die nahen Wälder mit Infanterie durchstreifen.

Unser entsendeter Officier findet also wohl Eglfingen, aber nicht die kleine Höhe A besetzt, welche ihm der Bothe als diejenige bemerkte, von der man unmittelbar auf die Straße hinab sehen könne. Das Unternehmen dahin geht rasch vor sich, und ist in wenig Minuten so schnell vollbracht, daß die Infanterie aus Eglfingen es nicht zu verhindern vermag.

In jenem Augenblick mußte die Spitze des feindlichen

Vortrabs schon St. Andreas erreicht haben, wenn sie, wie hier angenommen wird, mit Anbruch des Tages aus ihrer Stellung bey Sechering aufbrach. Bis also die Meldung von dem detaschirten Officier an den Stabs-Officier gelangt, ist gerade der rechte Augenblick, um gegen die große Kuppe von Hugelfingen vorzudringen, und die Bewegung des Feindes ganz zu beurtheilen.

Keinen bedeutenden Gegner in der linken Flanke vermuthend, und an der Spitze der Colonne mit unsern Plänklern beschäftigt, die man für Patrouillen hält, begnügt sich der Feind, bloß einzelne kleine Cavallerie-Abtheilungen auf den Bergflächen gegen Perg vorzusenden, während seine Infanterie Hugelfingen und den Wald von Ettingen besetzt.

Bey der Aufgabe unsers Stabs-Officiers kam also alles darauf an, seine Kräfte dem Feinde zu verbergen, um im entscheidenden Augenblick sie rasch zur Erreichung des Zweckes verwenden zu können. Dieß geschah wirklich mit Erfolg, da er in seiner schnellen Vorrückung von Perg über die Moos-Mühle, die Tiefe des Terrains benützend, der Ansicht der feindlichen Parteyen, die mit seinen zurückgelassenen zwey Zügen auf der Höhe beschäftigt waren, vollkommen entging.

Dieses Beyspiel, so wie jenes der Recognoscirung in den Beyträgen zum practischen Unterrichte im Felde, zeigen also, wie man bey diesen Unternehmungen vorzüglich trachten müsse, herrschende Höhen zu gewinnen, von welchen man eine genügende Aussicht über des Feindes Bewegung oder Stellung erhält.

Es handelt sich daher nur um die Möglichkeit, sie zu erreichen, und die von Seiten des Feindes dießfalls zu legenden Hindernisse, entweder zu umgehen oder zu überwältigen. Letzteres hat den Nachtheil, daß dadurch des Feindes Aufmerksamkeit aufgeregt oder verdoppelt wird, und er Anstalten treffen kann, welche unsern Zweck vereiteln.

Das Umgehen und Täuschen bleibt demnach für jeden Fall das Vorzüglichere. Kann dieses nicht gelingen, so ist die Ueberraschung des Feindes das Rathsamste.

Erlaubt es der Terrain, so ist hierzu die Reiterey, wegen der außerordentlichen Schnelligkeit ihrer Bewegungen, am geeignetesten.

Unser Stabs-Officier hat beyden, der Umgehung wie der Ueberraschung, zu entsprochen gesucht; jene hat er durch den entsendeten Officier bey Eglfingen, diese durch seine rasche, concentrirte Bewegung gegen die Höhen von Hugelfingen bewirkt.

Es ist schon oft wiederhohlt worden, daß eine unerwartete, in der Mitte, vor- oder seitwärts feindlicher Abtheilungen, in Masse erscheinende Reitertruppe, selbst gegen eine unverhältnißmäßige Ueberzahl, unglaubliche Vortheile erringt.

Der Officier, der hierzu den Terrain, die Schnelligkeit und den unfehlbaren Impuls seiner Waffengattung zu benutzen versteht, wird bey feindlichen Recognoscirungen die wesentlichsten Dienste leisten.

Für die Umgehungen sind kleine Abtheilungen am anwendbarsten. Sie kommen allenthalben leichter durch, werden nicht so schnell entdeckt, haben, wenn sie den ihnen bezeichneten Punct erreichen, wo sie die Aussicht über den Feind gewinnen, ihrer Sendung entsprochen, und entfliehen dann leicht allen Nachsetzungen des Feindes.

Es handelt sich hier nur darum, einen Officier dazu zu beordern, welcher Sachkenntniß, Scharfblick und richtige Beurtheilung mit außerordentlicher Kaltblütigkeit, Entschlossenheit, Gewandtheit und Thätigkeit verbindet. Ein solcher Officier kann sich in entscheidenden Gelegenheiten durch eine dem Zweck entsprechende Recognoscirung außerordentliche Verdienste erwerben.

---

# Ueberfälle.

Sehr oft ereignet sich im Kriege der Fall, daß Märsche in der Absicht angeordnet werden, um den Feind zu überfallen.

Ueberfälle sind Angriffe, auf welche der Feind nicht gefaßt ist, und denen er daher auch entweder gar keine Gegenwehr, oder doch wenigstens nicht in der gehörigen Ordnung entgegen stellen kann.

Es läßt sich schon leicht aus der Vorsicht, welche bey jeder Vor- und Nachhuth einer Truppe vorausgesetzt werden muß, schließen, wie schwer die Aufgabe eines Ueberfalls zu lösen sey.

Das leichteste Mittel hierzu ist, wenn die Spitze des Vortrabes, mit dem feindlichen Feldgeschrey bekannt, dessen Vorposten täuschen kann, und so die nachfolgende Haupttruppe durch die feindlichen Vorposten bis an des Gegners Hauptposten zu führen vermag.

Hierzu wird erfordert, entweder durch Ueberläufer oder durch einen Kundschafter die Losung des Feindes zu erfahren, und dessen Stellung genau kennen zu lernen.

Gelingt nun auch das Letztere, so kann man doch nicht mit Wahrscheinlichkeit auf des Feindes Losungswort zählen, da dieses, so wie bey der Avantgarde die Desertion eines Mannes bekannt geworden, sogleich abgeändert wird.

Mehrere Versuche zu diesem Zwecke zu wiederhohlen, ist nicht ausführbar, indem schon ein einziger hinreicht, des Feindes Aufmerksamkeit zu verdoppeln.

Das Zweckmäßigste ist daher, von einem vertrauten Wegweiser oder dem Kundschafter selbst geleitet, bey dunkler stürmischer Nacht, in geschlossenen Massen, eine Marschlinie einzuschlagen, die, zwischen den feindlichen Vedetten und Posten hindurch, gerade auf ihre Unterstützungs-Reserven, oder wo möglich an die Hauptstellung selbst führt. Erlaubt der Terrain eine solche Marschlinie nicht, und ist

man gezwungen, sich an die gebahnten Wege zu halten; so bleibt nichts übrig, als seine Anordnung dahin zu treffen, daß die feindliche Feldwache, welche den gewählten Weg beobachtet, so überrascht werde, daß sie verhindert wird zu schießen und die Vorposten zu allarmiren. Gelingt auch dieses nicht, so muß von dem Standpuncte derselben sogleich mit starken Cavallerie-Abtheilungen, im Trab und Galopp, (stets durch die Kundschafter geführt,) auf den auserwählten Angriffspunct der feindlichen Stellung losgeritten, und jede bis dahin vorkommende feindliche Abtheilung über den Haufen geworfen werden.

Dieses erfordert starke Reserven, welche in der besten Ordnung der ersten angreifenden Abtheilung zur Unterstützung nachrücken, um solche, mit Benutzung der durch den ersten Angriff bey dem Feinde veranlaßten Unordnung, gegen jede feindliche Abtheilung verwenden zu können, die eine ernste Vertheidigung entgegen zu stellen versuchet. Aus dem Gesagten ergibt sich, daß zu dem Ueberfall der ersten feindlichen Posten sich unmittelbar nur Infanterie, zum Ueberfall der Haupttruppe aber eine wohl disciplinirte Reiterey eigne. Jene, weil sie sich still und unentdeckt der feindlichen Vedette zu nähern im Stande ist, während den Reiter das Geräusch seiner Waffen und der Hufschlag des Pferdes aus der Ferne verräth; diese, weil ihre schnelle Bewegung allen Gegenvorkehrungen des Feindes zuvor zu kommen im Stande ist. Die auf den Fuß nachfolgende Reserve muß aus allen Waffengattungen zusammengesetzt seyn, um jeder feindlichen Truppe mit Nachdruck zu begegnen.

Die vorzüglichsten Bedingnisse zur pünctlichen Vollführung eines solchen Unternehmens, das außerdem nicht leicht gelingen kann, sind: die strengste Disciplin der Truppe, unbedingter blinder Gehorsam derselben, die lebhafteste Thätigkeit des führenden, von richtigen militärischen Ansichten und Kenntnissen geleiteten Chefs, und endlich die rastlose Mitwirkung der untergeordneten Officiere.

---

# Stellungen.

Wir kommen nun zu den Stellungen der Reiterey.

Eine Stellung wird dann gut genannt, heißt es zu Anfang des 2ten Bandes im 5ten Hefte, der Beyträge zum practischen Unterricht im Felde, wenn:

Ihre Ausdehnung der Truppenzahl angemessen ist, von welcher sie besetzt ist.

Wenn sie vor der Front eine freye Aussicht hat.

Wenn die Communication zwischen derselben, so wie

Der Weg zum Rückzug frey und ungehindert benützt werden kann.

Wenn die Flügel durch Anlehnungspuncte gesichert sind.

Sodann werden alle diese Puncte sehr genau und deutlich auseinander gesetzt, und auf große wie auf kleine Armee- und Truppenabtheilungen in Anwendung gebracht. Es ist hierüber in taktischer Hinsicht alles erschöpft.

Das Nachfolgende hat daher bloß zur Absicht, die Anwendung dieser Grundsätze ausschließlich für die Aufstellung der Reiterey zu entwickeln, und durch einige Beyspiele zu erläutern.

In Bezug auf den ersten dieser Grundsätze kommt nur noch zu bemerken, daß die Reiterey ihre Ausdehnung nach dem Verhältniß der Stärke und der Stellung ihres Gegners, mit dem sie sich — selbstständig betrachtet — zu schlagen hat, bestimmen muß. Glaubt der Anführer einer Reitertruppe, nicht an Kräften seinem Gegner gewachsen zu seyn, so soll er sich, wenn zudem auch der Terrain ungünstig ist, nie mit ihm in ein ungleiches Gefecht einlassen. Er darf sich auch niemals auf eine gewisse Stellung allein beschrän-

ten, sondern er muß vor dem Feinde manövriren, d. h. sich fortwährend so bewegen, daß er den Feind über seine Stärke täuschet; sich bald in der einen, bald auf der andern Flanke desselben zeigen, stets seinen Angriffen ausweichen und nie die eigene Rückzugslinie Preis geben.

Aus diesen Forderungen ergibt sich, daß deren volle Erfüllung nur auf einem dieser Waffe günstigen Boden möglich ist, und daß sie auf einem durchschnittenen Terrain, höchst beschränkt im Manövriren, nur äußerst selten mit ganzer Kraft verwendet werden kann.

Vor der Front soll eine freye Aussicht seyn.

Dieser Grundsatz gilt vorzüglich von der Reiterey. Aber es ist nicht hinreichend, daß sie, wenigstens im Ertrag des kleinen Gewehrfeuers, vor der Front eine freye Aussicht habe, sondern es muß auch der Terrain (wie bereits bemerkt worden) so beschaffen seyn, daß der Reiter ungehindert sich darauf bewegen kann. Außerdem kann die Aufstellung der Reiterey nur als bloße Vorspiegelung gelten; denn selbst ihre Vertheidigung besteht im Angriff. Nicht leicht würde eine Reitertruppe, bey gleichen Verhältnissen der moralischen und physischen Streitkräfte, dem Angriffe einer anderen widerstehen, den sie stehend erwarten wollte. Sie wird durchbrochen, im Rücken genommen und zum Weichen gebracht werden. Sie muß der Attaque entgegen kommen, und dann entscheidet den Sieg: die höhere Begeisterung des gegenseitigen Angriffs, die größere Bestimmtheit und Schnelligkeit des Chok's auf kürzere Distanzen, die zuvorkommende Geschicklichkeit in der Reitkunst und Fechtart, und vorzüglich der höhere Werth, die wirksamere Kraft der Pferde.

Gegen Fußvolk ist ihre Vertheidigung gleichfalls nur angriffsweise möglich. Nie soll sie stehen bleiben. Sie muß der sie angreifenden Infanterie von der Stelle weg auf den Leib gehen. Ueberhaupt muß die Attaque auf stehende oder angreifende Infanterie schon aus größerer Distanz im Carriere gemacht werden können. Denn hier handelt es sich nicht darum, wie es gegen Reiterey der Fall ist, die Pferde in Athem zu

erhalten, um noch mit voller Kraft auf den Gegner anprellend, ihn über den Haufen zu werfen, und dann noch im Verfolgen nachzujagen. Als einzelnes Object betrachtet, widersteht der Infanterist dem Choc, selbst des ermüdetsten Pferdes, nicht, und in der Flucht wird er auch von dem langsamsten bald ereilt. Hier kommt es also nur darauf an, in so kurzer Zeit als möglich, den Raum zurück zu legen, in welchem ihr Feuer wirksam und besonders mörderisch ist.

Die Communicationen in der Stellung und im Rücken müssen frey und gesichert seyn.

Befindet sich die Reiterey in der Lage, sich so aufstellen zu müssen, daß ihre Abtheilungen durch breite, tiefe Gräben oder durch Canäle getrennt sind, so muß der Commandant dafür Sorge tragen, daß hinter der Front, in einer Entfernung von mehreren hundert Schritten, sogleich durch Landleute Communicationen gemacht werden, über welche man wenigstens mit Vieren marschiren kann. Sind es trockene Gräben, so können diese Communicationen auch viel breiter gemacht werden, wenn man die beyderseitigen Ränder scarpirt. Mittelst solcher Communicationen sind dann die Abtheilungen im Stande sich wechselweise zu unterstützen, während im Gegentheil der eine Flügel unthätig dem Verderben des andern zusehen müßte.

Eben so darf die Cavallerie niemahls irgendwo eine Stellung einnehmen, ohne sich vorher davon zu überzeugen, daß sie ohne Hinderniß auf die ihr angewiesene Rückzugslinie gelangen kann. Im durchschnittenen Terrain sind diese Communicationen durch Strohwische oder Baumzweige, des Nachts aber durch einzelne, von Distanz zu Distanz aufgestellte Mannschaft zu bezeichnen; wovon die letztern bey dunklen Nächten, durch das fortwährende Ausrufen des gewöhnlichen Wachtgeschreyes: Halt wer da? Patrouille vorbey! die Puncte ihrer Aufstellung bemerkbar machen. Tritt der Fall ein, daß jeder Laut untersagt ist, so muß man diese Posten dichter ausstellen, wo sie dann selbst als Führer Einer zu dem Andern dienen.

Man sieht daher, wie nöthig es ist, daß jeder Chef einer Reiterabtheilung, bevor er sich irgendwo aufstellt, genau den Terrain recognosciret, und augenblicklich die Verbindungen herstellen läßt; vor allem aber, mit Rücksicht auf seinen Auftrag, dafür sorgt, für seine Aufstellung einen freyen, möglichst vortheilhaften Terrain auszufinden.

Die Flügel sollen durch Anlehnungspuncte gesichert seyn.

Dieser Grundsatz bezieht sich eigentlich mehr auf die Infanterie, nachdem für die Reiterey kein Anlehnungspunct Sicherheit genug gewährt, wenn sie nicht stark genug ist, oder keinen Terrain dazu hat, um sich vor der Front durch ihre eigenen Streitkräfte zu behaupten. Selten ist ein Anlehnungspunct von der Art, daß er nicht von dem Infanteristen betreten werden könnte, wodurch schon die Sicherheit für die Cavallerie aufhört. Z. B. Für die Infanterie und Artillerie können, eine steile Höhe, eine Schlucht, zu sehr guten Anlehnungspuncten benützt werden; für die Reiterey sind sie es nicht; weil die Infanterie auf derselben fortkommen, und mit ihrem Feuer wirksam werden kann, während der Reiter nichts dagegen zu unternehmen vermag.

Der sicherste Anlehnungspunct für die Reiterey im offenen Felde, ist sich mit mehreren Treffen in der Staffelordnung (Echelons) aufzustellen, um den in die Flanke dringenden Feind zu überhöhen, und sich gegen ihn auffchwenken zu können; dann die Fähigkeit schnell nach allen Seiten Front zu machen; und ein günstiger Boden, um auf die drohende Waffe des Gegners mit einer angemessenen Anzahl von Streitkräften losreiten zu können. Ferners, verläßliche Flankeurs, welche alle Seiten der inhabenden Stellung aufmerksam beobachten, um den Feind nicht ihrer Haupttruppe auf den Hals kommen zu lassen; endlich selbst noch eine gesammelte Truppe als Rückhalt zu haben, welche im Stande ist die geworfene Linie aufzunehmen.

Die Reiterey soll in ihrer Flanke stets alle Gesträuche,

Wälder und Schluchten, steile Bergabfälle, überhaupt eine verstrickte Gegend sorgfältig vermeiden, solchen Gegenständen auf die Entfernung des Musketen-Ertrags ausweichen, und sich ihnen nie anders nähern, als nachdem solche vorher durch Flankeurs, oder vorausgeschickte Vorläufer genau durchsucht worden sind. Es wäre denn, daß eine schwache Reiterabtheilung, sich in einer beengten, durchschnittenen Gegend nur noch gegen eine zahlreichere Cavallerie zu halten hätte. In diesem Falle könnten ihr, für Reiterey unzugängliche Höhen oder Wälder in den Flanken als Stützpuncte dienen, während sie in Massen den Andrang des Gegners zu widerstehen sucht. Ein Fall, der in der Folge näher betrachtet werden soll.

Wir werden nun versuchen, durch einige Beyspiele das Gesagte näher zu erläutern.

## Stellung einzelner Escadrons in einer Gebirgsgegend, zur Beobachtung eines Waldes und des aus demselben führenden Defilees. (Plan Nr. 15.)

Die Avantgarde eines Heeres hat eine Stellung auf der Straße von Stockach nach Tuttlingen vor Liptingen bezogen. Sie beobachtet durch detaschirte Posten Emmingen ob Eck in der linken, und Buchheim in der rechten Flanke, wovon Buchheim besonders wichtig ist, da es die Straße nach Mösskirch sichert, welche unmittelbar die Stellung des Heeres bey Stockach im Rücken bedroht. Liptingen und Neuhausen *) sind mit Infanterie und Geschütz besetzt, vorwärts dieser beyden Orte

*) Neuhausen ist von Neuhaus zu unterscheiden. Bey dem letzten wird die Haupttruppe der Vorhuth vorausgesetzt, das erstere wird durch die Vorposten besetzt.

hält eine Cavallerie-Division die Vorposten, eine Escadron bey Liptingen, die andere bey Neuhausen.

Wir werden die Stellung der Escadron vorwärts Liptingen untersuchen, die unmittelbar die Hauptstraße von Tuttlingen vor sich hat, und überlassen der anderen die Beobachtung der Waldgegend von Neuhausen, zugleich mit der daselbst aufgestellten Infanterie, und hauptsächlich die in der rechten Flanke zu erhaltende Verbindung mit Buchheim.

Ein Escadrons-Commandant erhält demnach den Befehl, vorwärts Liptingen die Vorposten so aufzustellen, daß die Waldgränze, rings um die Höhen von Liptingen, so wie das Defilee der Straße genau beobachtet werde, welche hier von Tuttlingen aus der Tiefe des vorliegenden Thales heraufkommt. Mit der bey Neuhausen stehenden Escadron muß derselbe unmittelbar in Verbindung seyn, mit dem Detaschement bey Emmingen ob Eck aber solche nur mittelst Patrouillen erhalten.

Der Rittmeister langt mit der Escadron (120 Pferde) in T vorwärts Liptingen an. Da er mit der Gegend nicht bekannt ist, so eilt er solche schnell zu untersuchen, um die Vorpostenkette auszustellen, und die wichtigsten Puncte kennen zu lernen. Diese trachtet er zuerst zu besetzen, deßhalb rückt er mit einem Zuge gerade auf der Chaussee fort bis an den Waldrand, wo die Straße sich in die Schlucht hinabsenkt.

Die Escadron bleibt zu Pferd bey T, um Liptingen indeß gegen einen unvermutheten Ueberfall zu decken. Sie sendet zugleich einen Beobachtungsposten von einem Corporal und sechs Mann gegen Q vor, um sich unterdessen dieses Seitenweges zu versichern.

Der Escadrons-Commandant marschirt mit aller Vorsicht gegen den Wald in der Ordnung vor, wie wir sie bereits aus der Abhandlung der Märsche kennen.

Er findet vor dem Defilee, etwa 200 Schritte von der

Straße zu beyden Seiten kleine Kuppen, (Plan Nr. 15) in b und c, welche den Austritt der Straße aus der Waldschlucht vollkommen übersehen. Auf diese beyden Höhen stellt er doppelte Schildwachen zu Pferd, und läßt den Zug an der Straße.

Die Frage ist nun, sich auf eine solche Art rings umher gegen den Halbkreis der Waldgränze zu sichern, daß man noch einen Rückhalt erübrige, der stark genug ist, um den aus dem Defilee längs der Straße, oder auf einem sonst nach Liptingen führenden Wege vordringenden Feind, für die ersten Augenblicke mit einer gesammelten Truppe zu begegnen. Es muß demnach diese so aufgestellt werden, daß sie, gleichsam aus einem Central-Punct des zu beobachtenden Kreises, nach allen drohenden Puncten in gleicher Entfernung bey der Hand sey, um die auf demselben ausgestellten Posten zweckmäßig zu unterstützen.

Vor allen muß daher bestimmt werden, wie stark diese Reserve seyn kann. Ihre Stärke wird von den auszustellenden Posten abhangen. Das zunächst zu besorgende Geschäft ist demnach aus der Lage der umliegenden Gegend, und aus den vom Walde her gegen Liptingen führenden Communicationen, die Postenzahl in der Vorpostenkette auszumitteln.

Die linke Flanke als diejenige, welche dem Feinde zunächst bloß gestellt ist, wird zuerst recognoscirt. Der Escadrons-Commandant begibt sich auf die früher, bey Aufstellung der Vedetten in c bemerkte Kuppe e, und überzeugt sich, daß eine Vedette daselbst nicht nur den vorliegenden Wald, sondern auch die Straße von Emmingen in der Tiefe übersieht. Für die Kuppen e, c und b werden sechs Mann gerechnet, welche die doppelten Vedetten daselbst halten. Zur Ablösung dieser drey Posten und für den Officiers-Posten in a werden noch 18 Mann bestimmt; der an der Straße haltende Zug wird daher angewiesen, hier die Feldwache zu übernehmen, und sogleich einen Corporal mit 6 Mann in d aufzustellen, welcher den Posten nach e gibt. Ein ande-

rer mit 4 Mann wird nach r zur Aufnahme der Posten c und b vorgeschoben. Der Officier mit 10 Mann bleibt in a.

Der Escadrons-Commandant begibt sich nun auf die Kuppe f. Er entdeckt hier eine vorliegende gegen den Mestadler-Hof in w, über welche beyde der Weg von Tuttlingen führt, welcher die Hauptstraße in der Tiefe des Wald-Defilees läßt, und über die Waldhöhen hinüber zu dem vorliegenden Mestadler-Hofe und nach Liptingen führt *).

Er eilt auf die Kuppe w, und übersieht hier allerdings den Waldrand und den Mestadler-Hof. Allein diese Kuppe scheint ihm als ein zu weit vorgeschobener Punct außer der Linie der zu beziehenden Postenkette fallen zu müssen, er bleibt daher unbesetzt, und es wird der Weg von Mestadler-Hof durch eine Schildwache zu Pferd in g links von der Kuppe f beobachtet. — Diese wird gleichfalls für eine einfache Vedette bestimmt, von welcher die Aussicht nach dem ganzen Cirkel frey ist, in welchem hier die Waldgränze, in einer Entfernung von etwa 1000 Schritten, diese ausgezeichnete Höhe umgibt.

Sogleich wird noch der fünfte Zug von der Escadron bey T im Trab abgeholt. Diesem Zuge werden nun die Posten f und g und eine doppelte Vedette auf der Kuppe h angewiesen, auf welche letztere der Escadrons-Commandant sich indessen begab, während der Corporal mit einem Mann zur Aufstellung der Vedette in f zurückblieb. Man sieht zwar von h auf die Kuppe f frey hinüber, allein der Zwischenraum scheint dem Rittmeister zu groß (es sind 1500 Schritte). Zudem führen zwischen beyden Kuppen zwey Fahrwege durch, welche ebenfalls von Tuttlingen durch den Wald herkommen. Diese beyden Wege scheidet hier noch eine dritte kleine Kuppe k. Sie liegt aber hart am Walde, hat keine freye Aussicht, und ist auf 100 Schritte aus dem dichten Gehölze bedroht, und daher für eine Cavallerie-Vedette nicht

---

*) In der Weimar'schen Karte wird dieser Hof der Wehstetten-Hof genannt.

geeignet. Der Escadrons-Commandant beschließt hinter derselben, auf jedem der letzt erwähnten zwey Wege, noch doppelte Schildwachen in i und k zu stellen, um diese Seite vollkommen und so gedrängt, als es nur immer die Stärke seiner Escadron erlaubt, zu bewachen.

Der fünfte Zug hat also die Vedetten g, f, i, k und h mit 8 Mann und mit der dazu nöthigen Ablösungs-Mannschaft, im Ganzen mit 24 Mann zu beobachten.

Es bleiben demnach von dem ersten Zug 6 Mann, und von dem fünften ebenfalls noch 6 Mann übrig, welche der Escadrons-Commandant zu einem Piquet zu verwenden gedenkt, das seine Escadron mit jener bey Neuhausen unmittelbar in Verbindung setzen soll. Er setzt deßwegen seine Recognoscirung gegen Neuhausen fort, um sich von der Stellung dieser Escadron zu überzeugen, und entdeckt sie in X auf dem Wege von Neuhausen nach Liptingen, etwa 1500 Schritte hinter dem ersteren Dorf, zur Unterstützung der Infanterie, welche das Dorf und die vorliegende Waldspitze auf dem Wege von Buchheim besetzt hält.

Der Chef dieser Escadron ist eben auch im Begriffe, seine Verbindung mit unserm Chef auszumitteln; sie besprechen sich darüber, und kommen überein, daß dieser noch den Weg zur Beobachtung übernehme, welcher von Tuttlingen über die Höhe E nach Liptingen führt. Dem zu Folge werden die 12 von dem ersten und fünften Zug erübrigten Mann mit einem Corporale und dem zweyten Wachtmeister hierher beordert, und in n vor dem Kreuze aufgestellt, wo sich der letzt erwähnte Weg von E theilt, um in zwey verschiedenen Richtungen Liptingen zu erreichen.

Dieses Piquet gibt eine doppelte Vedette nach E zur Beobachtung des Weges und der Waldspitze. Die Vedette wird jedoch so gestellt, daß ein Mann auf der höchsten Fläche, und der andere hinter demselben, durch den Abhang der Höhe gegen den Wald gedeckt, sich befinde, damit, wenn der erstere von feindlicher Infanterie, die sich in den Wald schleicht, niedergeschossen wird, der andere es dem Piquet

anzeigen könne. Es wird dieses also einer von den gefährlichsten Posten seyn, auf welchen sich von den doppelten Schildwachen immer nur eine, und zwar in den betreffenden Stunden abwechselnd, begibt.

Auf der Kuppe p steht schon eine Schildwache von der zweyten Escadron, welche n im Auge hat, und auch von dort gesehen wird.

Vier Mann des Piquets besorgen die Ablösung der Vedette in E, die übrigen sechs Mann dienen zu Patrouillen, welche dieses Piquet des Nachts ununterbrochen zur zweyten Escadron abzusenden hat. Bey Tag wird sie bloß durch eine einfache Vedette zu Pferd auf der Höhe O beobachtet, welche die Escadron von diesem Puncte frey übersieht.

Somit ist die unmittelbare Verbindung mit der Escadron bey Neuhausen bewerkstelliget; alle Puncte sind besetzt, um den Waldgürtel rings herum zu beobachten, und die Verbindung mit Emmingen ob Eck wird durch eine Patrouille von einem Corporale und acht Mann hergestellt, welche der Escadrons-Commandant bey seiner Zurückkunft in T von einem der beyden daselbst aufgestellten Züge sogleich absendet.

Er hat nun die halbe Escadron auf Vorposten, und somit ist die Stärke seines aufzustellenden Aufnahmspostens bestimmt. Die gegenwärtige Aufstellung desselben ist zu entfernt von den Vorposten.

Der Punct V wäre eigentlich der Mittelpunct seines aufgestellten Halbkreises, allein zwischen V und dem Defilee, dem wichtigsten Puncte seiner Aufmerksamkeit, befindet sich ein bedeutender Waldstrich, der die unmittelbare Vorrückung dahin verhindert, und auch bey den daher kommenden Meldungen, Umwege oder Verirrungen veranlassen kann.

Seine Front soll, nach den Grundsätzen der Stellung für Cavallerie, freye Aussicht, kein Hinderniß vor sich haben; seine Flügel brauchen keinen Anlehnungspunct, son-

dern sollen sich vielmehr gegen jede Flanke schnell bewegen können. Die Communication mit der zweyten Escadron soll offen, seine Rückzugslinie gedeckt seyn.

Das Wäldchen steht ihm dießfalls in jeder Hinsicht im Wege; er entschließt sich daher, den Rest seiner Escadron in Q als Aufnahmsposten aufzustellen. Von hier kann er entweder längs dem einen oder dem anderen Saume des Wäldchens gegen das Defilee oder den Mestadler-Hof vorprellen. Die Meldungen vom linken Flügel kommen ihm auf der Hauptstraße zu, welche ihm ungefähr 400 Schritte links zur Seite bleibt. Jene vom rechten Flügel erhält er in gerader ungehinderter Richtung.

Er steht auf dem Wege von Tuttlingen, der sich hier aus den Puncten E und k vereiniget, und ist mit diesen Puncten in unmittelbarer Verbindung. Er befindet sich hier beynahe im Mittelpuncte seines Postenkreises.

Alle zwey Stunden sendet er eine Patrouille mit einem Corporale und vier Mann nach Emmingen ob Eck, welche sich mit jener von dorther begegnet, und somit seine linke Flanke vollends sichert.

Wir kehren nun zu den beyden auf Vorposten befindlichen Zügen zurück, um die Richtung zu beurtheilen, in welcher die äußersten Posten im Fall eines feindlichen Angriffs zurück zu gehen haben, und hieraus die Puncte und die Zahl der aufzustellenden Feldwachen zu bestimmen.

Der Escadrons-Commandant hat sich bey seiner Recognoscirung überzeugt, daß von der Kuppe b bis einschließlich zu dem Puncte i, alle von Tuttlingen herkommende Wege, noch vor dem Wäldchen in die Hauptstraße einfallen, die Wege zwischen k und E aber, mit Einschluß dieser beyden Puncte, alle hinter dem Wäldchen nach Liptingen führen.

Diese Betrachtung veranlaßt ihn zur Theilung seiner Vorposten in zwey selbstständige Abtheilungen, wovon die erste, von e bis einschließlich i, sich an die Hauptstraße, und die zweyte von k bis einschließlich E, sich an den Auf-

nahmsposten in Q, im Fall eines feindlichen Angriffs, hinzuhalten hat.

Daraus entsteht eine Theilung des fünften Zuges in k, und die Posten k und h müssen einen selbstständigen Anhaltspunct auf dem Weg erhalten, den sie nicht aus dem Auge verlieren dürfen, und auf den sie folglich in der Richtung von Q zurückzugehen haben. Deßhalb detaschirt der fünfte Zug den vertrautesten Corporal mit acht Mann an diesem Wege nach l, welcher die Ablösung der Vedetten in k und h besorgt, und somit ihren Wachtposten bildet.

Der Lieutenant des fünften Zuges stellt sich mit seinen übrigen 8 Mann als Wachtposten in m auf.

Diese Feldwache ist durch die Vedette g in ihrer linken Flanke sicher gestellt. Sie gehört zur ersten Abtheilung der Vorposten, wird an den Oberlieutenant des ersten Zuges mit ihren Meldungen angewiesen, und zieht sich demnach im Fall des Rückzugs mit den Vedetten i, f und g nach a.

Die Hauptstraße ist demnach für den ersten Anfall des Feindes durch 36 Mann in a gedeckt, welche der Oberlieutenant des ersten Zuges befehliget. Die Seitenwege welche gegen Q führen, sind durch den detaschirten Corporal des 5ten Zuges mit seinen 12 Mann bey l, und durch den 2ten Wachtmeister mit dem Piquet bey n, im Ganzen durch 24 Mann und zwey Corporals gedeckt, über welche der Wachtmeister den Befehl führt, weßhalb der Corporal in l an ihn angewiesen ist.

Da aber die Meldungen des Corporals sehr dringend seyn können, und er in gleicher Entfernung wie der Wachtmeister, von dem Aufnahmsposten in Q ist, so hat er seine Rapporte gerade an den Escadrons-Commandanten nach Q zu senden.

Wir haben also hier auf der Vorpostenlinie mit Einschluß des Piquets 6 Feldwachen; nähmlich die Corporals-Posten in d und r, den Officiers-Posten in a, den Officiersposten in m, den Corporals-Posten in l und das Piquet in n.

Diese Feldwachen sind zu schwach, um, weit über die

Vorpostenlinie hinaus, Patrouillen schicken zu können. Sie haben daher des Nachts bloß von einer Vedette zur andern kleine Patrouillen von 1 Gefreyten und 3 Mann längs der Vorpostenkette abzusenden, welche diese einzelnen Schildwachen in steter Verbindung erhalten.

Die Feldwache a patrouillirt demnach von e bis einschließlich g; die Feldwache m patrouillirt von g vorwärts auf die vor f liegende Kuppe, dann über f, i bis k; die Feldwache l patrouillirt von k über h bis E, das Piquet n nach p und zur 2ten Escadron.

Jede Patrouille hat den nähmlichen Weg wieder zurück zu machen.

Sie gehen zu verschiedenen Stunden ab. Bleibt die Vorpostenkette bis zur zweyten Nacht stehen, so gehen die Patrouillen dann in entgegengesetzter Richtung, vom rechten zum linken Flügel. Die zu nehmende Richtung der Patrouillen wird immer erst vor dem Abrücken bestimmt, damit, wenn ein Mann desertirt, der Feind weder auf die Richtung noch auf die Stunden der abgesendeten Patrouillen zählen könne.

Außer diesen Patrouillen haben bey Nacht und dichtem Nebel die doppelten Vedetten stets mit einem Mann gegen einander zu reiten; so wie sich zwey begegnen, reitet jeder wieder zurück auf seinen Posten.

Die Feldwachen müssen jeden Augenblick darauf gefaßt seyn, daß der Feind auf einem der zu beobachtenden Wege aus dem Walde hervorbricht, über sie herfällt, sie zurückwirft, und so sich Raum verschafft, seine herankommenden Angriffs-Colonnen zu entwickeln. Je überraschender der Ueberfall des Feindes wäre, desto leichter und schneller würde sein Aufmarsch auf den waldfreyen Höhen vor sich gehen, und um desto weniger Zeit bliebe den Aufnahmsposten zur Vorrückung und Unterstützung der Vorposten übrig.

Die Hälfte der Feldwachen bleibt daher zu Pferd, die andere Hälfte kann absitzen, und sich niedersetzen; sie muß aber ihre Pferde am Zügel halten, und stets munter und

zum Aufsitzen fertig seyn, damit die ganze Mannschaft zugleich und geschlossen vorrücken könne.

Nach Umständen und um die Pferde nicht zu sehr abzumatten, kann man erlauben, daß immerwährend bey jeder Feldwache zwey Mann Hafer anhängen; dabey muß aber der Zaum dem Pferde am Hals hängen, die Trense wird ausgeknebelt, und der Mann hat das Pferd an der Hand. So kann jedes Pferd in 24 Stunden zweymahl an die Reihe kommen.

Der Aufnahmsposten darf absitzen, doch nur die Hälfte davon abzäumen und füttern. Alles muß die Nacht hindurch munter bleiben, besonders aber gegen Anbruch des Tages; es ist dieses die Stunde, welche der Feind gern zum Ueberfall benutzt, auf die Hinfälligkeit und Betäubung des ermüdeten Soldaten, nach einer schlaflosen Nacht bey so vieler Beschwerlichkeit zählend.

Der Officier muß dem gemeinen Mann und dem Unter-Officier, hier mehr als irgendwo, mit dem Beyspiele der Munterkeit vorgehen.

Es gibt Fälle, wo selbst das Tabakrauchen und die Gespräche der Mannschaft unter sich nicht gestattet werden; nur reges Gefühl der zu erfüllenden Pflicht, Ehrgeiz und die lebhafte Vorstellung von den schrecklichsten Folgen der geringsten Unachtsamkeit, vermögen dann dem Geiste jene Schwungkraft zu geben, die sich über jedes physische Bedürfniß erhebt.

Wir werden nun den Angriff des Feindes von verschiedenen Seiten annehmen, und für alle diese Fälle das Benehmen des Escadron-Commandanten dem Terrain und seinem Auftrag anzupassen suchen.

Rückt der Feind auf der Hauptstraße durch das Defilee vor, so debouchirt er zwischen den Vedetten b und c. Diese feuern bey der Entdeckung des ersten feindlichen Vorläufers. Ein Mann bringt im stärksten Galopp die Meldung davon an die Feldwache in a, die anderen drey ziehen sich aber nur dann von ihrem Posten zurück, wenn sie

wirklich zurückgedrängt werden. Auf den ersten Pistolenschuß, oder wenn dieser nicht gehört wurde, auf die Meldung des von den Vedetten ansprengenden Mannes, rückt der Zug im Galopp von a bis r vor, um dem Piquet entgegen zu gehen, damit dieses nicht den Feind so weit mit sich zurückbringe, und um sich, in möglichster Entfernung vom Aufnahmsposten, von der Stärke des Feindes zu überzeugen. Hierdurch erhält der Aufnahmsposten Zeit, sich in gehörige Verfassung zu setzen, und noch vorwärts des Wäldchens eine vortheilhafte Stellung zu gewinnen.

Auch wird durch dieses allen übrigen Posten der 1ten Abtheilung der Rücken gedecket, und sie erhalten Zeit, sich an den Ober-Lieutenant anzuschließen. In r entspricht überdieß die Aufstellung des Ober-Lieutenants den angegebenen allgemeinen Regeln für die Stellung der Reiterey.

Sobald nun die Feldwache a in r anlangt, von welcher Bewegung der Ober-Lieutenant augenblicklich durch einen Mann den Escadron-Commandanten, und durch einen andern den Lieutenant in m im Galopp verständigen läßt; so zieht der Ober-Lieutenant die Vedetten c und b an sich. Die Vedette c und der Corporals-Posten in d bleiben aber zur Beobachtung der linken Flanke stehen. Sie haben von dem Ober-Lieutenant den Befehl, seine Bewegungen bey r genau zu beobachten, und in gleicher Höhe mit demselben zu bleiben; in keinem Falle sollen sie sich jedoch an denselben anschließen, sondern den Weg von Emmingen ob Eck nach Liptingen einschlagen, und jenen, der aus diesem letzteren im Rücken von d nach a führt, fortwährend im Auge behalten; alles daselbst Entdeckte aber sogleich ihm melden. Der Lieutenant in m zieht die Vedetten f und i nach g und m zurück, und rückt nach s zur näheren Verbindung mit dem Ober-Lieutenant.

Der Escadron-Commandant rückt im starken Trab gegen r vor, und sendet dem in l und n stehenden Posten den Befehl, sich für den Fall seines erfolgenden Rückzugs gegen Q zurückzuziehen. Zu diesem Ende muß der Corpo-

rals-Posten von 1 durch eine Patrouille die Bewegung des Escadron-Commandanten bey r beobachten, und von allen Ereignissen daselbst das Piquet in n verständigen. Dieses aber muß sogleich die zweyte Escadron bey Neuhausen davon benachrichtigen.

Dringt der Feind lebhaft gegen r vor, so ziehen sich die beyden Officiers von r und s langsam und plänkelnd bis t zurück. Es ist gar nicht anzunehmen, daß bey der schnellen Beförderung der Meldung über die Entdeckung der ersten feindlichen Vorläufer, und des hierauf augenblicklich vorrückenden Aufnahmspostens, dieser nicht schon in t eingetroffen seyn soll, bis der Feind die Feldwachen aus r und s bey seiner, auf jeden Fall vorsichtigen Vorrückung, dahin zurück gedrängt haben wird.

In t ist die Vereinigung aller vorliegenden Communicationswege aus dem Walde. Der Terrain ist offen, die Bewegungen der Reiterey sind nicht gehemmt, die rechte Flanke ist noch einigermaßen frey, denn sie ist noch nicht durch das Wäldchen gedeckt.

Die Escadron stellt sich hier in zwey Treffen auf. Das erstere bildet der Ober-Lieutenant mit seinen vereinten 36 Mann, das zweyte die beyden Züge des Aufnahmspostens.

Gegen eine verhältnißmäßige Stärke des feindlichen Vortrabs, besonders wenn es Fußvolk wäre, das zuerst aus dem Walddefilee heraus bricht, wird zwar der Escadron-Commandant wohl hier einige vortheilhafte Angriffe machen, und dadurch die Vorrückung des Feindes eine Zeitlang aufhalten können. Allein es ist nicht denkbar, daß der Gegner sich in dem Engpasse wird lange zurück halten lassen, und die unter dem Schutz der Infanterie zwischen b und c rasch herausbrechende feindliche Reiterey wird diese Escadron bald mit überlegenen Kräften angreifen.

Es wird daher darauf ankommen, ob der Aufnahmsposten so viel Zeit gewinnt, um selbst noch nach r vorzukommen. In diesem Fall wird er (wenn es nicht schon die Feldwachen bewirkt haben) die aus dem Defilee bis dahin heraus-

gekommenen Tirailleurs der Infanterie, welche in diesem Terrain die Avantgarde machen müssen, unfehlbar wieder bis in die Linie von b nach c zurücktreiben. Diese Linie wird durch die Verbindungseinsattlung der beyden betreffenden Bergkuppen bezeichnet; sie bildet somit eine Art von Scheidewand zwischen dem Feinde und unserer dahin vorrückenden Cavallerie, so daß letztere gegen das Feuer aus dem Walde gedeckt ist, selbst wenn sie bis auf wenige Schritte an die Bergfläche nach y vorrückt, wenn diese nur durch Plänklers von feindlichen Vorläufern rein gehalten wird.

Kann die Escadron noch diese Stellung erreichen, so wird der feindlichen Cavallerie das Debouchiren aus der gleich unter der Bergfläche beginnenden Waldschlucht außerordentlich erschwert. Der Raum bis zur letzteren ist zu klein, als daß der Feind von seiner Reiterey hinreichende Streitkräfte gegen unsere Escadron zu entwickeln im Stande wäre; geringere aber werden von der über die Bergeinsattlung herab angreifenden Escadron in einer Distanz von 300 Schritten daran verhindert werden können.

Zwar werden diese Angriffe, mit großem Verluste geschehen können, denn sie müssen unter dem wirksamsten Ertrag des feindlichen Infanterie-Feuers an der Waldgränze unternommen werden. Doch ist die Entfernung von der Stellung bc bis an den Punct x, wo die feindliche Reiterey erst ihre Deployirung bewirken kann, nicht viel über 100 Schritte, also so kurz, daß die Wirkung des Infanterie-Feuers nicht dauernd, folglich auch nicht sehr bedeutend seyn kann. Wird über dieses dadurch nur so viel Zeit gewonnen, daß die Haupttruppe der Avantgarde des Heeres von dem Anrücken des Feindes verständiget ist, und sich in die gehörige Verfassung setzt, ihn zu empfangen, so hat die Escadron ihre Bestimmung erfüllt.

Man darf annehmen, daß mehrere solcher Vorpreller von y nach x, in der gewonnenen Stellung zwischen b und c, das feindliche Vordringen aus der Schlucht bedeutend verzögern werden, bis endlich die Infanterie in starken Massen

und im Eilschritt aus dem Walde hervorbricht, die kahlen Höhen b und c gewinnt, durch einen dicht geschlossenen keilartigen Angriff, unter einem gut gezielten lebhaften Feuer, die Escadron von der Linie bc zum Weichen bringt, und hierdurch ihrer Reiterey die Möglichkeit verschafft, hinter derselben aus der Waldschlucht hervorzubrechen und zu deployiren.

Von dem Punct t, gegen Liptingen hin, hat die Escadron, von der Mehrzahl der feindlichen Cavallerie zurück gedrängt, keine haltbare Stellung mehr; denn die feindliche Infanterie wird bald das Wäldchen gewinnen, und die Escadron mit dem wirksamsten Feuer, gegen welches der Terrain hier keine Deckung mehr darbiethet, den Abhang herab in der rechten Flanke nehmen.

Ist daher der Punct t verlassen, so muß die Escadron bis U zurückgehen. Ihr Rückzug bis dahin geschieht langsam und stets en échiquier, wie wir es in dem zweyten Beyspiel der Märsche bey Gelegenheit eines solchen Rückzuges nach Noriczhida ausführlich dargestellt haben.

In U vereiniget sie sich mit den Posten l und n. Hier befindet sie sich wieder ganz in einer für Reiterey geeigneten Stellung. Sie verhindert in dem Ertrag ihres Angriffes, und außer der Wirkung des Musketen-Feuers, das Hervorbrechen der feindlichen Infanterie aus dem Wäldchen; sie schützt die unsrige, wenn sie aus Liptingen zu ihrer Unterstützung vorgerückt wäre, gegen den Angriff der feindlichen Reiterey, und deckt ihren Rückzug bis Liptingen.

Hätte der Feind beschlossen, zwischen Emmingen ob Eck und Liptingen, links von dem Posten d durch das Thal zu debouchiren, und hätte er zu diesem Ende auf der Straße nur einen Scheinangriff gemacht, und seine Cavallerie durch dieses offene Thal gegen d anrücken lassen, während ihr die Infanterie und einiges Geschütz unmittelbar folgt, und starke Abtheilungen gegen Emmingen ob Eck rücken; so ist die ganze Stellung der Escadron in der linken Flanke genommen. Da nun Liptingen ihr unmittelbares Rückzugs-

Object ist, so handelt es sich in diesem Fall nicht mehr darum, sich vorn noch lange halten und herumraufen zu wollen; sondern es müssen ohne den mindesten Zeitverlust alle Posten in einer Stellung vereiniget werden, von wo man im Stande ist, den Feind an dem zu raschen Vorrücken gegen Liptingen zu hindern.

Sobald also die Vedette in e feindliche Vorläufer entdeckt, oder von den über die Vorpostenkette hinausgesendeten Patrouillen gemeldet wird, daß feindliche Colonnen die Escadron hier umgehen; so läßt der Corporal in d solches sogleich dem Escadron-Commandanten, und nicht dem Ober-Lieutenant melden, damit durch diesen Umweg keine Zeit, und vielleicht nicht die Möglichkeit verloren geht, alle übrige Posten noch in gehöriger Ordnung nach aa zu bringen, wohin der Escadron-Commandant auf die erhaltene Meldung sogleich von Q aufbricht.

In aa deckt er schon den bedrohten Weg von Emmingen ob Eck nach Liptingen. Er selbst sendet, bevor er von Q abrückt, dem Ober-Lieutenant den Befehl, seine Posten aus c, b, r und g, dann den Lieutenant in m mit den Posten f und i sogleich an sich zu ziehen, und bis a zurück zu gehen. Nur hat der Lieutenant des 5ten Zuges an der Spitze des Wäldchens bey s eine kleine Patrouille zurück gelassen, welche das Wäldchen und die Stellung des Postens l im fortwährenden Auf- und Abreiten zu beobachten hat.

Die Posten l und n werden zu gleicher Zeit von dem Anrücken des Feindes in der linken Flanke verständiget, und erhalten den Befehl, durch eine kleine Patrouille bey Q gegenseitig die Stellung des Escadron-Commandanten in aa zu beobachten, und auf ihren zu deckenden Communications-Wegen gegen Liptingen in dem Augenblick zurück zu gehen, als der Escadron-Commandant bey aa angegriffen wird, wo sie sich dann in Q aufstellen.

So wie die Posten l und n zurück gehen, hat die Patrouille bey s über V sich an die Escadron zurück zu ziehen, weil

sie dann auf der Hauptstraße bereits von aa abgeschnitten seyn wird.

Der Feind rückt nunmehr durch das erwähnte Thal links heraus, und entwickelt sogleich bedeutende Cavallerie-Abtheilungen, die gerade gegen aa vorrücken.

Bereits bey seiner ersten Recognoscirung hat der Escadrons-Commandant die Höhe bb in der linken Flanke von der Kuppe d bemerkt, und dieselbe, so wie auch die längs diesem Bergrücken von Liptingen nach Emmingen ob Eck führenden Wege, nebst der Waldgränze links durch Patrouillen aus seiner Stellung bey Q untersuchen lassen. Diese Höhe bb raubt ihm in der Stellung aa alle freye Aussicht auf dem linken Flügel, und wird ihm deßhalb gefährlich. Da der von Erfahrung und militärischem Ueberblick geleitete Escadron-Commandant vermuthet, daß der Feind, in der Absicht, zwischen Emmingen und Liptingen durchzubrechen und somit Liptingen in der linken Flanke zu bedrohen, wahrscheinlich auch noch weiter rechts eine Colonne durch die Wälder gesendet haben dürfte; so schickt er sogleich eine Patrouille von 1 Corporal und 6 Mann über die Höhe bb nach dem Walde, um daselbst die beyden Wege von Emmingen ob Eck zu beobachten. Ueberdieß stellt er einen halben Zug mit einem vertrauten Unter-Officier auf die Höhe bb, der ihn stets von den etwa vorgehenden Bewegungen der feindlichen Cavallerie-Abtheilungen auf diesen Anhöhen gegen Liptingen hin, in Kenntniß zu erhalten hat.

Der Feind greift jetzt zuerst den Posten e mit einzelnen Plänklern an. Die Vedette sprengt nach d zurück; dieser Corporals-Posten rückt sogleich dem Feinde entgegen, indem er sich gleichfalls in Plänkler auflös't. Bey b und c ist noch alles ruhig, wahrscheinlich um die Feldwachen daselbst zu fesseln, und dann im Rücken zu nehmen.

Allein dem Befehle des Escadron-Commandanten gemäß, hat der Ober-Lieutenant schon alle Posten der 1ten Abtheilung in a vereiniget.

Der Posten d wird durch einen vorgeschickten andern halben

Zug aus aa unterstützt, muß aber bald der Uebermacht weichen. Die vordersten Plänkler ziehen sich an diesen geschlossenen halben Zug, der wieder auf 30 Schritt einige Plänkler vorschickt, und ganz nach der Vorschrift des Reglements als Arrieregarde über die Höhe d langsam zurückgeht. Von dieser Kuppe hinüber gegen bb entdeckt diese Arrieregarde schon den jenseitigen halben Zug ebenfalls mit den gegen ihn vorrückenden feindlichen einzelnen Reitern plänkelnd, welchen auf kurzen Distanzen ihre Unterstützungs-Abtheilungen folgen. Auch erhält der Escadron-Commandant von bb und durch die in den Wald links geschickte Patrouille die Meldung, daß der Feind mit starken Infanterie-Colonnen sowohl durch den Wald, als auf dem Wege von Emmingen ob Eck über die Höhe bb mit der Reiterey allmählich vorrücke.

Der Escadron-Commandant trachtet daher bald die Höhe cc zu gewinnen, um von dort Liptingen so gut als möglich zu decken, und der Avantgarde des Heeres, deren Commandanten er schon früher mit einigen Zeilen in Bley die Meldung über die Vorrückung des Feindes sandte, Zeit zu verschaffen, sich vollkommen in die Verfassung zu setzen, den Feind zu empfangen. Er schickt nun eine zweyte Meldung über die entdeckten Flanken-Colonnen des Feindes ab, und rückt ohne Aufenthalt, jedoch langsam, während seine Arriergarde stets mit der nachfolgenden Cavallerie einzeln plänkelt, nach cc.

Diese Arrieregarde besteht noch immer aus dem Corporals-Posten von d, und dem ihm zur Unterstützung zugesendeten halben Zuge. Bey cc vereiniget sich mit derselben der andere halbe Zug von bb, und bildet ein Treffen zwischen ihr und dem noch übrigen Reserve-Zug des Escadron-Commandanten.

Den Bewegungen der Abtheilungen des linken Flügels zu Folge ist der Ober-Lieutenant, welcher unterdessen auch durch feindliche, aus der Waldschlucht herausgekommene Plänkler angegriffen wurde, auf der Hauptstraße bis

T zurückgegangen, und die Posten l und n sind in Q eingetroffen, ohne jedoch einen Feind vor sich zu haben.

Die zweyte Escadron, welche ihren Rückzug mit der Infanterie aus Neuhausen auf der Straße von diesem Ort nach dem Dörfchen Neuhaus zu nehmen hat, bleibt in ihrer Stellung, bis das Dorf Liptingen von uns verlassen wird.

Wir wollen nun als einen dritten Fall annehmen, daß der Feind mit der Hauptmacht seines Vortrabs auf dem Wege von Tuttlingen durch den Wald über den Mestadler-Hof vorrückt, indem er dem Defilee links ausweicht, und unter einem Neuhausen bedroht.

In diesem Falle wird der Feind wahrscheinlich in zwey Colonnen marschieren: die eine über den Mestadler-Hof, die andere über E.

Die feindliche Colonne vom Mestadler-Hof kann nun entweder über g gerade an die Hauptstraße und nach Liptingen vorrücken, oder sie schlägt vom Mestadler-Hof den Weg längs der Waldgränze nach K ein, um sich der Neuhauser-Colonne zu nähern, und mit ihr in Verbindung gegen Liptingen vorzurücken.

Da eine Vorrückung des Feindes vom Mestadler-Hof über g gegen t nur zur Wiederhohlung derselben Ansichten in Betreff des Rückzuges unserer Posten von der ersten Abtheilung führen würde, über dieses der andere Fall auch der militärisch-wahrscheinlichere ist; so werden wir diesen annehmen, wodurch alle unsere Vedetten, f, i, k, h und E gezwungen werden, ihre besetzten Kuppen dem Feinde zu überlassen. Der Lieutenant des 5ten Zuges meldet die Entdeckung und die Richtung des Feindes augenblicklich mit wenigen Zeilen in Bley durch einen Mann im Galopp dem Ober-Lieutenant nach a, läßt die Vedette in g auf ihrem Posten zur Deckung seiner linken Flanke, und rückt sogleich seinen Vedetten auf dem Wege nach i entgegen, indem er sein erstes Glied in Plänkler auflöset, die sich mit den feindlichen herumschießen, während das zweyte geschlossen nachrückt.

Da für die Cavallerie nichts nachtheiliger und zweckwi-

driger ist, als sich auf kurze Distanzen aller Aussicht beraubt zu sehen; so werden die feindlichen Cavallerie-Flankeurs, welche die Angriffs-Colonne längs dem Waldsaume begleiten, ihm die herrschende Bergfläche nicht mehr überlassen; theils damit ihre Colonne nicht eingesehen werde, theils um selbst den Ueberblick von der Höhe gegen Liptingen hin zu behalten.

Eben so bey **k** und **h**, welchen beyden Vedetten der durch das Vorprellen des Lieutenants aus **m** allarmirte Corporal in **l** gleichfalls entgegen eilt.

Auch die Vedette in E wird sogleich gegen **n** hinabgetrieben, der 2te Wachtmeister kommt ihr aus **n** auf halbem Wege entgegen.

Es bilden sich daher auf den drey aus dem Walde herausführenden Wegen eben so viele kleine Abtheilungen, wovon der Lieutenant gegen **m**, der Corporal gegen **l**, der Wachtmeister gegen **n** sogleich wieder durch die feindliche Reiterey zurückgedrängt werden.

Indessen ist aber der Escadron-Commandant auf die durch den Ober-Lieutenant erhaltene Meldung schon im Vorrücken von **Q** gegen **l** begriffen.

Der Ober-Lieutenant ist gegen **r** vorgerückt; seine Vedetten bleiben zur Beobachtung und Deckung der Hauptstraße auf ihren Puncten stehen. Es wäre daher gefehlt, wenn der Ober-Lieutenant gegen **m** vorrückte, um den Lieutenant zu unterstützen; denn niemand darf in der Vorpostenkette den ihm angewiesenen Standpunct verlassen, bis er nicht den Befehl hierzu von seinem unmittelbaren Commandanten erhält, oder vom Feinde zurückgedrängt wird. Die Feldwachen stehen in dieser Rücksicht ganz unter den Gesetzen des Reglements, in Betreff der Wachtposten überhaupt.

Die 36 Mann der ersten Abtheilung erhalten vom Escadron-Commandanten den Befehl, für jeden Fall die Hauptstraße zu decken; zur Sicherung seiner linken Flanke das Wäldchen scharf zu beobachten und zu durchstreifen,

und die Bewegungen und Stärke des Feindes auf der Hauptstraße zu beobachten.

Nachdem die Linie von 1 die kürzeste nach Liptingen, folglich die bedrohteste ist, so wählt der Escadron-Commandant diese zu seiner Vorrückung. Das Piquet und die 2te Escadron sichern ihm dabey die rechte Flanke.

Obgleich er im Trabe vorgeht, so findet er doch schon den Corporal aus l bis ll und das Piquet n auf dem Weg über o zurückgedrückt. Ihr erstes Glied ist in einzelne Plänkler aufgelöset. Auch hat bereits eine kleine feindliche Truppe den Weg eingeschlagen, welcher zwischen diesen zwey Feldwachen gerade nach Q führt. Der Escadron-Commandant nimmt daher eine Stellung auf der Höhe oo an dem letzterwähnten Wege.

In dieser Stellung schützt er beyde Posten zugleich, indem der Feind, wenn er einen derselben weiter zurückdrängt, seine Flanke dem Escadron-Commandanten Preis gibt. Dadurch wird dieser nun selbst der Gegenstand des feindlichen Angriffs; der Vortrab des Feindes vereinigt seine Streitkräfte auf dem Wege von n nach oo. Es zeigt sich, daß er seine Vorrückung gegen Liptingen auf diesen Weg beschränke; unser linker Flügel wird unterdessen durch kleine Infanterie-Abtheilungen aus dem Defilee der Hauptstraße beschäftiget. Der Ober-Lieutenant kann jetzt die aus dem ersten angenommenen Falle des feindlichen Angriffes bekannten Linien bc nicht mehr zur Vertheidigung benutzen, da dieses bey dem schon vorrückenden feindlichen Angriff auf unseren rechten Flügel zu nichts mehr dienen kann. Auch ist seine rechte Flanke bereits selbst durch eine andere über g hervorkommende feindliche Abtheilung bedroht. Er beschränkt sich daher darauf, sich in a und T so lang als möglich zu halten, formirt aus den beyhabenden 36 Mann einen Zug, dessen erstes Glied die Avantgarde nach der Vorschrift des Reglements macht, und läßt den Corporals-Posten in d stehen, um seine linke Flanke und die Wege von Emmingen ob Eck nach Liptingen fortwährend zu beobachten.

Nun bricht plötzlich eine Escadron feindlicher Cavallerie aus dem Defilee auf der Straße hervor, wirft sich auf die 36 Mann, und jagt mit ihnen auf der Straße fort gegen Liptingen.

Der Ober-Lieutenant vermag diesem lebhaften, von einer so bedeutenden Ueberzahl ausgeführten Choc nicht zu widerstehen, und kann nichts anders mehr thun, als den Escadron-Commandanten davon über Q durch einen sehr gut berittenen Mann im schnellsten Laufe benachrichtigen.

Der Feind jagt ihn bis an das Dorf Liptingen, wo er von den auf der Straße aufgestellten 2 Kanonen und der Infanterie aufgenommen, und die feindliche Escadron mit einem lebhaften Feuer empfangen wird.

Das Feuer bey Liptingen würde allein schon hinreichen, dem Escadron-Commandanten Aufschluß über die dortigen Ereignisse zu geben; dieses und die im Rücken gegen ihn anrückende feindliche Escadron zwingt ihn, seine Stellung bey oo, aus der er jedoch auch schon vom Feinde langsam gegen Q gedrängt wurde, augenblicklich zu verlassen, und sich an das rückwärtige Debouchee von Liptingen in Z zu ziehen, um den fernern Vollzug seines Auftrags nicht vereitelt zu sehen, die Infanterie von Liptingen auf ihrem Rückzug zu decken.

Er läßt einen Zug an der Waldspitze bey Q, und zieht sich im Trab gegen Z, während ihm der Corporals-Posten l und das Piquet n als Arrieregarde folgen.

Der Feind versucht einen Angriff auf diese, wird aber in seiner linken Flanke die 2te Escadron bey Neuhausen gewahr, welche dieses durch Infanterie besetzte Dorf links deckt, und wird dadurch von der Attaque abgehalten.

Der bey Q zurückgelassene Zug plänkelt mit der feindlichen Escadron, wird aber während dessen von dem vordern Eingang nach Liptingen abgeschnitten, und genöthiget, längs dem Dorfe bis Z mit der Escadron zurück zu gehen, die sich nun hier ganz vereiniget.

Der Feind hat seinen beyden Haupt-Colonnen die an-

gegebene Richtung gegen Liptingen und Neuhausen gegeben, damit sie nicht getrennt werden können. Um aber unsere Vorposten eher zum Rückzug zu zwingen, ist eine Cavallerie-Abtheilung durch das Defilee auf der Hauptstraße gerade gegen Liptingen ihnen im Rücken gesendet worden, indem er urtheilte, daß alle Reserven der Vorposten ihr Hauptaugenmerk auf seine von E und K vorrückenden Colonnen gerichtet haben werden, und das Debouchee des Defilees unter diesen Umständen nur schwach vertheidiget seyn kann.

Wir sehen aus diesem Beyspiele:

Wie der Escadron-Commandant vor allen den wichtigsten Punct, die Hauptstraße bey b und c, sicher stellt, um unter ihrem Schutze die Vorpostenkette auszustellen, während die zurückgelassene Escadron bey T das Dorf Liptingen vor jedem Ueberfalle schützt.

Der linke Flügel von Liptingen ist zwar einigermaßen bloßgestellt, da die Höhe bb von ihm nicht mit in die Postenkette eingeschlossen wird. Allein sein richtiges Augenmaß überzeugt ihn gleich beym Austritt von Liptingen, daß die Escadron nicht hinreichend seyn wird, in dem vorliegenden Umkreis alle herrschende Puncte bis zur unmittelbaren Verbindung mit der zweyten Escadron bey Neuhausen zu besetzen, die ihm doch buchstäblich aufgetragen ist, während er mit dem besetzten Emmingen ob Eck sich nur durch Patrouillen zu verbinden hat.

In diesem Auftrage liegt schon der Fingerzeig, daß der rechte Flügel der wichtigere sey. Hier muß er mit dem Stand seiner Escadron auslangen, um bis an die zweyte Escadron hinzureichen.

Er beschränkt sich daher in seiner linken Flanke auf die genaue Kenntniß der Zugänge und Terrain-Verhältnisse von Emmingen ob Eck herüber, um im Erfordernißfalle seine Bewegungen in diese Flanke darnach einzurichten.

Wir finden bey diesem Escadron-Commandanten die größte Thätigkeit im persönlichen Aufsuchen aller Puncte, die

sich für seine Schildwachen eignen, um seine geringen Streit-Kräfte durch die möglichst zweckmäßige Benützung des Terrains zu ersetzen.

Er verschafft seinen Posten durch freye Aussicht eine vollständige Verbindung. Er stellt seine Feldwachen auf die Verbindungspuncte der drohenden Communicationen dieser Gegend auf, und theilt sie zu diesem Ende in zwey Abtheilungen, deren jeder ein selbstständiger Rückzug gegen Liptingen angewiesen wird, um die zu beobachtenden Linien in keinem Falle verlassen zu dürfen.

Er selbst stellt sich mit seiner Reserve als Aufnahmsposten so auf, daß er alle Puncte des besetzten Halbkreises gleichmäßig zu unterstützen im Stande ist.

Wäre das vorliegende Wäldchen seitwärts Liptingen mit Infanterie besetzt, so hätte er an demselben einen wichtigen Anhaltspunct, während es ihm unbesetzt zu einem nachtheiligen Terrain-Hinderniß wird. Auch würde ihn Infanterie in diesem Wäldchen zum Meister von dem ganzen Plateau seiner Vorposten-Ausstellung machen, denn der Feind könnte an keiner Seite dieses Gehölzes vorgehen, ohne zuerst dasselbe gereiniget zu haben, woran ihn immerhin der Escadron-Commandant durch Attaquen auf seine gegen das Wäldchen rückende Infanterie, aus einem an der Waldgränze gewählten Hinterhalte, zu hindern im Stande wäre.

Allein in dem gegenwärtig gegebenen Beyspiele ward angenommen, daß es nicht in der Absicht des, den Vortrab des Heeres commandirenden Generals lag, dieses Gehölz und die ganze vorwärts Liptingen liegende Gegend zu vertheidigen; wir suchten daher bloß die verschiedenen Mittel aus einander zu setzen, deren sich der hier selbstständig aufgestellte Escadron-Commandant für alle mögliche Fälle bedienen könnte, um dem Zweck seiner Aufstellung zu entsprechen.

## Stellung eines Cavallerie-Regiments zur Beobachtung eines Flusses in einer ganz flachen Gegend.

Die Avantgarde eines Armee-Corps, dessen linker Flügel sich vorwärts Komorn an die Neutra stützt, hat ein Uhlanen-Regiment von vier Divisionen zur Beobachtung der Neutra und der Hauptstraße von Neuhäusel, auf dem Wege von O'Gyalla und Bagota nach Bajos vorgesendet.

Der Oberst dieses Regiments hat den Befehl, die Stellung der Avantgarde an der Zsitva nicht nur gegen Neuhäusel, sondern auch in beyden Flanken links über Naszvád bis an die Waag, und rechts gegen Udvard zu sichern. Plan Nr. 16. und Nr. 16. a.

Es wird vorausgesetzt, daß im hohen Sommer die Gegend des rechten Ufers der Neutra so ausgetrocknet ist, daß auch feindliche Cavallerie auf derselben fortkommt. Es ist zwar nicht wahrscheinlich, daß sich ein mit der Gegend unbekannter Feind in diesen Terrain wagen wird; doch ist hier die Stellung der Avantgarde an der Zsitva, und selbst jene vorwärts Komorn, unmittelbar in der linken Flanke und in ihren Communicationen mit Komorn bedroht.

Der Uhlanen-Oberst erhält daher den Auftrag, seine vorzügliche Aufmerksamkeit auf diesen Terrain-Abschnitt zwischen der Waag und der Neutra jenseits Naszvád zu richten, und zu dessen Beobachtung ein selbstständiges Detaschement von seinem Regiment zu bestimmen.

Die Neutra bildet von Naszvád bis Neuhäusel einen ausspringenden Bogen, so daß von dem Uebergangspuncte über die Zsitva bey Bajos A nach jedem Puncte derselben eine gleich weite Entfernung ist.

Naszvád an der Neutra in der linken Flanke, und Udvard auf dem Wege von Neuhäusel nach Gran in der rechten Flanke, kommen als die Endpuncte dieses Halbkreises zu betrachten, den der eben erwähnte Weg von Neuhäusel

nach Gran in der Fortsetzung des Bogens der Neutra rechts (ostwärts) vollendet.

Der Oberst will zwar diesen Halbkreis längs seiner äußersten Linie durch Feldwachen beobachten lassen, jedoch für den zur Unterstützung seiner vorgeschobenen Posten bestimmten Rückhalt eine solche Stellung wählen, daß er gleich weit zu jedem der besagten Puncte des Bogens hat, wodurch er sich in dem Vortheile befindet, im Falle eines feindlichen Angriffs, die detaschirten Posten in gleicher Höhe an sich ziehen, und jeden derselben, auf welchen der Angriff gerichtet ist, gleichmäßig unterstützen zu können.

Die Gegend zwischen der Zsitva und der Neutra ist unbesetzt, und der Feind streift schon in seiner Vorrückung von Szered über Taroked bis Neuhäusel.

Der Oberst bewirkt daher den Uebergang über die Zsitva bey Bajos mit aller jener Vorsicht, die für einen solchen Fall die Kriegskunst vorschreibt, denn die Zsitva ist zwar nur ein unbedeutender Bach, doch sind die Ufer äußerst tief, folglich in dieser Sandgegend, wo sich die Feuchtigkeit des Bodens stets von den Sandhügeln gegen die tiefste Niederung zieht, wahrscheinlich hie und da sumpfig.

Die Uebergangspuncte sind dem Obersten noch gänzlich unbekannt; er betrachtet daher das Defilee der Brücke von Bajos als das einzige annehmbare Rückzugs-Object, für den Fall, daß der Feind ihn zwänge, die Fläche zwischen der Zsitva und der Neutra zu verlassen. Daher kann er dieses Defilee nicht sogleich mit dem ganzen Regiment zurücklegen, ohne sich vorher zu überzeugen, wie der Terrain jenseits beschaffen ist, und ob es vom Feinde etwa besetzt sey.

Die Escadron der Avantgarde erhält daher den Befehl, durch Patrouillen die Gegend bis an die Neutra in allen Richtungen schnell untersuchen zu lassen, und zu diesem Ende bis B vorzurücken.

Die zweyte Escadron der betreffenden Division marschirt zur Unterstützung bis C nach. Die übrigen drey Di-

visionen marschiren indeß bey Bacs auf, welcher Ort bereits von der Avantgarde des Armee-Corps besetzt ist.

Der Escadron-Commandant des Vortrabs sendet eine Patrouille gerade, auf der Straße nach Neuhäusel, eine rechts längs der Zsitva, eine links vorwärts gegen das Schäferhaus, und eine nach Naszvád, jede von einem Corporal und sechs Mann.

Die erste reitet bis vor Neuhäusel; sie findet zwar keinen Feind, erfährt jedoch in Neuhäusel, daß so eben eine schwache feindliche Patrouille da gewesen, und wieder gegen Tarosked zurückgekehrt sey.

Die zweyte reitet bis Udvard, (Plan Nr. 16 a) und kommt bey der trocknen Jahrszeit über die Wiesen längs der Zsitva allenthalben fort.

Die dritte reitet über den Schäferhof bis an das Wäldchen am Ufer der Neutra, und die vierte bis Naszvád.

Alle kehren mit der Meldung zurück, keinen Feind diesseits der Neutra gesehen zu haben. Sie beschleunigen ihren Rückmarsch auf anderen parallelen Linien über die Sandfläche, und der Oberst ertheilt der über die Zsitva gegangenen Division (wir wollen sie die Oberst-Lieutenant Division nennen) den Befehl, von B so weit rechts vorwärts zu gehen, bis sie sich im Mittelpunct zwischen Bacs und Neuhäusel, und etwa eine Viertelstunde rechts von der Straße befindet, welche von Bacs nach Neuhäusel führt.

Von diesem Puncte ihrer Aufstellung D soll sie einen Flügel links auf dieser Straße ungefähr eine halbe Stunde von Neuhäusel, und eine Viertelstunde weit von ihr aufstellen in E, welcher die Vorposten am linken Ufer der Neutra bezieht. Einen andern Flügel hat die Division auf dieselbe Distanz rechts vorzuschieben nach F, der in Verbindung mit dem ersteren die Vorposten längs der Straße von Neuhäusel nach Udvard, dann in einem ausspringenden Bogen von der Straße herüber gegen die Zsitva ausstellt. Sollten die Feldwachen dieses Flügels nicht bis an den Bach reichen, so hat diese Division ein Piquet von einem Wachtmeister mit

12 Pferden zwischen dem 2ten Flügel und der Zsitva zur Beobachtung des Zwischenraumes in G zu halten, der seine Vedetten in Verbindung mit jenen des äußersten rechten Flügels bis an die Zsitva hin ausstellet.

Der Oberst rückt nun mit den übrigen drey Divisionen des Uhlanen-Regiments bis B vor.

Gleich jenseits von Bacs entsendet er die 2te Majors-Division, an deren Spitze sich ein geschickter thätiger Stabs-Officier befindet, gerade nach Naszvád, mit dem Auftrag, daselbst über die Neutra zu gehen, zwischen diesem Flusse und der Waag die Moräste untersuchen zu lassen, und sich dann so aufzustellen, daß kein Feind unentdeckt auf der Terrain-Abtheilung zwischen diesen beyden Flüssen die linke Flanke der Stellung des Armee-Corps hinter der Zsitva bedrohen, oder wohl gar sich der Festung Komorn nähern könne. Zugleich erhält dieser Stabs-Officier den Befehl, alle dortigen Ereignisse sogleich an den Obersten nach B zu berichten; im Fall er aber angegriffen würde, sich so lange zu halten, bis der Oberst zu seiner Unterstützung herbeygeeilt seyn wird.

Von B sendet der Oberst die 1te Majors-Division links schief vorwärts, mit dem Befehl, ihren Marsch nach dem Schäferhaus so zu richten, daß er die gerade Linie von Naszvád nach Neuhäusel in zwey gleiche Theile theilt. Ungefähr $\frac{1}{2}$ Stunde, bevor sie diese Linie erreiche, welche wahrscheinlich in dieser flachen Gegend durch den Fahrweg selbst bezeichnet seyn würde, der von einem dieser Orte zum andern führt, sey ihr Aufstellungspunct H.

Aus dieser Stellung soll sie sogleich einen Flügel in der gerade fortgesetzten Richtung bis an den erwähnten Fahrweg vorsenden, der sich dort links seitwärts des Wegs aufstellt in I, und die Vorposten in einem ausspringenden Bogen bezieht, welcher das Schäferhaus hinter sich läßt, und die Richtung gegen die Neutra nimmt.

Einen anderen Flügel hat diese Division rechts gegen die Straße von Bacs nach Neuhäusel so weit vorzuschieben,

bis er in einer Entfernung von einer kleinen Viertel Stunde, in gleicher Höhe mit dem linken, auf jene Straße gesendeten Flügel E der Oberst-Lieutenants-Division kommt.

Dieser rechte Flügel der 1ten Majors-Division K hat die Vorposten längs der Neutra auszustellen, und sie links mit jenen ihres linken Flügels, rechts mit jenen der Oberst-Lieutenants-Division in Verbindung zu bringen. Außerdem hat diese Division ein Piquet von 1 Wachtmeister und 12 Pferden in Naszvád zur Verbindung mit der hier über die Neutra gesendeten 2ten Majors-Division aufzustellen. y.

Von den auf Vorposten befindlichen 2 Escadrons hat demnach jeder Flügel eine selbstständige Aufstellung erhalten, mit dem ausdrücklichen Befehl des Obersten, den Terrain so zu benützen, daß ein Zug auf Feldwachen, der andere als Aufnahmsposten in den, den Flügeln angewiesenen Aufstellungspuncten verwendet werden könne.

Die Flügel-Commandanten recognosciren daher augenblicklich, sobald sie auf den Punct ihrer zu nehmenden Stellung anlangen, die Linie ihrer auszustellenden Vorposten.

Jede Erhöhung des Bodens wird zur freyen Aussicht der Vedetten benützt; diese werden allenthalben doppelt, und in soweit es die sonst zu berücksichtigenden Terrainverhältnisse zulassen, in gleicher Entfernung von einander aufgestellt. Vor allen werden die durch vertraute Bothen bekannt gewordenen Furten an der Neutra berücksichtiget, und an jede wieder Schildwachen gestellt. Hinter 2 Posten kommt eine Feldwache zu ihrer Ablösung zu stehen. Die Stärke der Züge im Regiment ist nicht unter 36 Mann. Es entsteht somit eine Vorpostenkette, wie wir sie im Plan Nr. 16. vor uns sehen.

Wir haben hier mit Ausnahme des Piquets in g, vom linken bis zum rechten Flügel 24 doppelte Schildwachen und 12 Feldwachen, von denen die ersteren mit einzelnen Männern, und die letzteren, so wie die Aufnahmsposten, mit 4 Mann gegen einander fortwährend patrouilliren. Die Vorposten überzeugen sich

sogleich von der Gangbarkeit der Neutra, und daß man gegenwärtig allenthalben durchreiten könne. Die leichtesten und bequemsten Uebergänge werden in den ersten Vorposten-Rapporten dem Obersten gemeldet.

Die 24 Vedetten mit den 12 Feldwachen machen zusammen 144 Gemeine, diese 4 Züge zu 36 Mann aus.

Sollte ein oder der andere Zug stärker seyn, so bleibt der Rest davon bey dem Zuge des Aufnahmspostens.

Das Regiment steht demnach in vier Linien. Die äußerste ist jene der Vedetten, die zweyte sind die Feldwachen, die dritte die Aufnahmsposten, endlich die vierte die Unterstützungsposten in den Puncten, welche den Divisionen angewiesen sind. Der Oberst bleibt mit der Oberst-Division als Haupt-Reserve in B, einem Puncte, welcher der Absicht, jeden der besetzten Puncte in der fächerartigen Stellung aus einem Central-Puncte gleichmäßig unterstützen zu können, vollkommen entspricht. Es wird nun auch nothwendig, die Beschaffenheit der Zsitva, und ihre Uebergangspuncte genauer zu kennen. Die Zsitva theilt sich oberhalb Udvard in mehrere Arme, von denen die zwey bedeutendsten eine verschiedene Richtung nehmen; der eine fällt bey Mártos in die Neutra, der andere bey Path in die Donau. Der erstere ist es, welcher die Aufstellungslinie der Vorhuth unsers Armee-Corps bey Komorn bezeichnet. Der Oberst läßt durch einen Officier eiligst die Zsitva von Mártos bis Udvard untersuchen, in wie fern sie gangbar ist oder nicht, um die Uebergangspuncte dem Commandanten der Avantgarde sogleich bekannt zu machen.

Die Bewegung des Feindes über Udvard, diesen drohenden strategischen Punct, um die rechte Flanke herum, kann dem Obersten nicht entgehen, da er von seiner Reserve-Division dieses Dorf ununterbrochen abpatrouilliren läßt. Auch kann sie nicht gefährlich werden, weil sie auf die Verbindung mit dem allgemeinen Rückzugs-Object, Komorn, nicht wirkt, sondern vielmehr unmittelbar längs der Zsitva selbst

im Rücken bedroht wird. Jener in der linken Flanke wird bereits durch die 2te Majors-Division vollkommen beobachtet.

Dieser Stabs-Officier ist mit gleicher Vorsicht nach Naszvád marschirt. Er läßt das Dorf durchsuchen, findet es vom Feinde unbesetzt, und stellt sich hier vor dem Dorfe auf. An die Brücke über die Neutra wird ein Piquet gestellt, welches bald nachher von dem hierzu bestimmten Wachtmeister der 1ten Majors-Division abgelöset wird. Rechts und links vom Dorfe, besonders auf dem Wege von Neuhäusel, sind Sicherheitsposten ausgestellt. Nunmehr werden zwey Patrouillen über die Neutra abgesendet, von denen die eine sich gleich rechts wendet, und den Weg längs dem rechten Ufer nach Neuhäusel untersucht; die andere aber jenem nach Kamotsa folgt. Die Patrouillen kehren, ohne einen Feind entdeckt zu haben, zurück, und die Division marschirt mit ihrer Avantgarde über die Neutra.

Wir wollen nun einen Blick auf die Verbindungen jener Gegend werfen, um die wichtigsten strategischen Puncte zu erkennen, welche der Feind benützen könnte; auf diese wird dann der Stabs-Officier die größte Aufmerksamkeit zu verwenden und sich ihrer Lage gemäß aufzustellen haben.

Vor allen kommen hier vier Wege zu beachten, die zwar bey nasser Witterung nicht mehr mit Pferden zu betreten sind, die aber in dem hier angenommenen Falle einer sehr trockenen Jahrszeit allenthalben befahren werden können.

Diese sind:

Der Weg von Neuhäusel längs dem rechten Ufer der Neutra über Naszvád, Iműl nach O-Gyalló, oder von Naszvád, auf dem rechten Ufer der Neutra fort, nach Mártos;

Der Weg von Neuhäusel nach Kamotsa an der Waag;

Der Weg von Kamotsa längs dem linken Ufer der Waag nach Mártos;

Der Weg von Kamotsa nach Naszvád.

Diese Wege sind zwar nicht in der Lipsky'schen Karte, mit welcher der Stabs-Officier versehen ist, (Plan Nr.

16 a.) angedeutet; allein da gewöhnlich alle Orte in der Welt unter einander durch Wege verbunden sind, so erkundigt er sich bey dem aus Naszvád mitgenommenen Bothen genau nach den Communicationen dieser in der linken Flanke der Stellung hinter der Neutra drohend erscheinenden Oerter.

Er urtheilt, daß, wenn er den ersten dieser Wege unmittelbar an der Neutra vorwärts Naszvád, den zweyten aber bey Kamotsa durch detaschirte Posten beobachten läßt, und sich mit der Reserve hinter der Hälfte des dritten Weges zur gleichmäßigen Unterstützung beyder Posten aufstellt, alle diese Communicationen, und mit ihnen die ganze Terrain-Abtheilung zwischen der Waag und der Neutra, beobachtet seyn würden.

In dieser Absicht entsendet der Major nun von Naszvád einen Flügel, die Neutra hinauf nach **L**, den andern gegen Kamotsa nach **M**, um dort sich aufzustellen und ihre Vorposten zu halten. Mit der andern Escadron marschirt er auf dem Wege von Naszvád fort, welcher jenen nach Kamotsa rechts läßt, und nach der Erklärung des Bothen parallel mit demselben bis an die Waag, unmittelbar in den dritten Weg, nähmlich in die Verbindung von Kamotsa nach Mártos führt.

Der Stabs-Officier ist während dieser Marschrichtung sehr aufmerksam darauf, in welcher Höhe und Entfernung er sich mit seinen detaschirten Flügeln befinde; und beschließt, sich mit seiner beyhabenden Escadron, sobald er den ungefähren Mittelpunct zwischen beyden Flüssen, hinter der Linie von einem Flügel zum andern, erreicht zu haben glaubt, aufzustellen.

Nun fällt ein Weg rechts in seine Marschlinie ein, der gerade von Neuhäusel herüber führt. Er urtheilt aus der Breite des Terrains zwischen der Waag und der Neutra, und der Zeitlänge seines zurückgelegten Marsches, daß er sich wohl hier in dem gewünschten Mittelpunct zwischen beyden Flüssen befinde, so wie, daß er hier auch in ungefährer gleicher Entfernung von **L** und **M** sey. Er beschließt daher an dieser Wegtheilung **N** seine Stellung zu nehmen.

Sehr natürlich muß der hier einfallende Weg von Neuhäusel etwas weiter vorwärts auch den von Kamotsa nach Naszvád führenden Weg durchkreuzen. Nach jenem Kreuzweg sendet der Stabs-Offizier daher sogleich einen Flügel mit dem Befehl, seine Vorposten in unmittelbare Verbindung mit jenen von L und M zu bringen.

Aus diesen Verfügungen entsteht folgende Vorpostenkette zwischen der Waag und der Neutra.

Der Flügel in M stellt die 1te Vedette vorwärts dem Dorfe Kamotsa am Ufer der Waag, etwa 100 Schritte von den Häusern, auf dem Weg von Megyer.

Die 2te Vedette kommt, einige 100 Schritte weiter vorwärts, an die Theilung des Weges von Andod. Hinter diesen beyden steht die 1te Feldwache mit 8 Pferden.

Die 3te Vedette steht rechts in der Wiese, und die 4te auf dem Wege von Neuhäusel. Hinter diesen beyden steht die 2te Feldwache.

Die 5te Vedette kommt an den Weg von Naszvád, und hat ihre Feldwache mit 4 Pferden hinter sich.

Dieß sind die Posten des linken Flügels.

Etwa 2000 Schritte von der 5ten Vedette wird von dem Flügel aus O die 6te an demselben Wege von Naszvád in dem Punct ausgestellt, wo ein Querweg aus jenem von Neuhäusel und Kamotsa einfällt.

Einige 100 Schritte weiter rechts an einem Morast steht die 7te Vedette, und hinter diesen beyden letztern die 4te Feldwache.

Jenseits des Morastes rechts von der 7ten steht die 8te Vedette, und rechts von derselben die 9te auf dem Wege von Neuhäusel nach O und N; hinter 8 und 9 ihre Feldwache, die 5te in der Vorpostenkette.

Nun folgen die Posten des rechten Flüges, welche von jenen des Centrums durch einen großen, auch jetzt unzugänglichen Morast getrennt sind.

Die 10te Vedette steht jenseits dieses Morastes auf demselben Wege von Neuhäusel, und die 11te befindet sich

einige 100 Schritte rechts am Ufer der Neutra, auf dem Wege von Neuhäusel nach Naszvád. Hinter diesen beyden letztern steht die 6te Feldwache.

Der Raum zwischen dem erwähnten Moraste und der Neutra ist so eng, daß der rechte Flügel hier nicht mehr Posten vor der Front benöthiget.

Es handelt sich nun darum, jedem Posten die Weisung zu geben, wohin er sich im Fall eines feindlichen Angriffes zurückzuziehen habe; wobey darauf Rücksicht zu nehmen ist, daß selbst bey einem Rückzuge die Wege von Kamotsa nach Mártos und Naszvád fortwährend beobachtet bleiben müssen.

Um aber auf dem mit Sümpfen durchschnittenen Terrain in keine Verlegenheit zu kommen, findet der Stabs-Officier vor allen nöthig, die Gegend genau recognosciren zu lassen. Zwey Officiere von der Division erhalten hierzu den Auftrag. Einer hat den oberen, der andere den unteren Theil dieses Terrain-Abschnittes zwischen der Waag und der Neutra zu untersuchen. Für ihre Anstoßungsgränze weiset er ihnen die Linie von Batiany-Szakollos nach Mártos an. Plan Nr. 16 a.

Jeder dieser Officiers bekommt 1 Corporal und 6 Mann mit sich; sie beschleunigen ihre Recognoscirung, und jener der oberen Abtheilung bringt dem Stabs-Officier mit einbrechender Nacht das beyläufige Croquis der untersuchten Gegend, bloß nach dem Augenmaß entworfen. Aus diesem sieht der Stabs-Officier, daß man durch den Morast zwischen dem Centro und dem rechten Flügel nur auf dem über denselben führenden Weg von Kamotsa nach Naszvád, und durch den großen Morast hinter der Stellung des Stabs-Officiers, gleichfalls nur auf den beyden darüber führenden Wegen fortkommen könne. Man darf sich daher in keinem Fall in diese Sümpfe wagen.

Zwischen diesem großen Morast und Kamotsa aber sey der Terrain für die freyen Bewegungen der Reiterey vollkommen geeignet.

Diesen Umständen gemäß entwirft der Stabs-Officier folgende Disposition:

Der Flügel bey Kamotsa rückt bey dem erfolgenden feindlichen Angriff vor das Dorf zur Unterstützung seiner Vorposten. Wird er durch überlegene Streitkräfte des Feindes gezwungen, sich zurückzuziehen; so schlägt ein Corporal mit 15 Mann den Weg nach Naszvád ein, und hält sich an die Stellung der Escadron in N. Der ganze linke Flügel geht aber auf dem Wege längs der Waag langsam zurück, und deckt fortwährend diesen Weg.

Sollte der Feind, in der Vorrückung von Neuhäusel gegen diesen Terrain-Abschnitt, den rechten Flügel bey L oder O angreifen; so hält sich dieser so lange, bis ihm von der Reserve bey N Unterstützung zukommt. In diesem Falle bleibet auch der linke Flügel bey Kamotsa an der Waag; jedoch darf er sich niemahls bey der Vorrückung des Feindes von demselben überhöhen lassen, sondern muß seinen Bewegungen zwischen der Neutra und der Waag allenthalben zuvorkommen, dieselben genau beobachten, und fortwährend dem Avantgarde-Commando über Imöl, O-Gyalló, oder endlich über Mártos anzeigen, damit die linke Flanke der Stellung hinter der Zsitva immer sicher gestellt werden kann.

Die Reserve in N unterstützt vor allen den rechten Flügel, um nicht von Naszvád abgeschnitten zu werden. Wagt es jedoch der Feind über Kamotsa vorzugehen, ohne den Posten in L anzugreifen; so rückt die Escadron, welche in diesem Falle mit einem Flügel in O das Centrum, mit dem anderen in N den Rückhalt bildet, schnell gegen M vor, um den in der Verfolgung des linken Flügels begriffenen Feind in die linke Flanke zu nehmen; im schlimmsten Falle aber tritt sie ihren Rückzug wieder gegen Naszvád an, während der linke Flügel, wie schon gesagt, fortwährend den Feind längs der Waag im Auge behält.

Auf diese Art müßte die detaschirte Division manövriren bis sie, bey einer ernstlicheren Unternehmung des Feindes auf diese Gegend, vom Regiment unterstützt würde.

Wir wollen nun annehmen, daß der Feind diesen Flügel der Stellung nicht angreift, sondern sich bloß darauf beschränkt, Neuhäusel durch Infanterie und Geschütz von seiner Avantgarde zu besetzen, und hinter Neuhäusel eine Unterstützungs-Reserve von zwey Cavallerie-Regimentern folgender Maßen aufzustellen:

Zwey Escadrons besetzen die Dörfer Guch und Szenö an der Waag, Plan Nr. 16 a, und halten die Vorposten an den von Kamotsa dahin führenden Wegen.

Eine Escadron besetzt Andod und bezieht die Vorposten am Sumpf zur Beobachtung des Weges von Kamotsa nach Andod.

Eine Escadron stellt sich in der rechten Flanke von Neuhäusel an dem Orte selbst, schiebt ihre Feldwachen an die Neutra zur Beobachtung der Strecke von P bis Q vor, und hält die Vedetten x, r, s, t, u, v, w, z.

Die Strecke von Q bis T ist durch feindliche Infanterie und einiges Geschütz besetzt.

Eine Escadron steht hinter T und hält mit einer andern, links von derselben, die Vorposten an der Neutra bis Bán Készy.

Wir nehmen an, daß von Neuhäusel abwärts an der Neutra außer dem hier bezeichneten Schäferhaus keine andern Gebäude bestehen.

Der Feind hat diese Stellung, bald nach dem Eintreffen des Uhlanen-Regiments auf den Vorposten, bezogen.

Der Commandant der Avantgarde hat den Befehl bekommen, über Neutra gegen Taroked vorzurücken und die Offensive zu ergreifen. Er eilt daher, bevor des Feindes Hauptmacht an der Neutra anlangt, und derselbe mit dieser Gegend und den Mitteln zu ihrer Vertheidigung genauer bekannt wird, über diesen Fluß zu kommen.

Der Oberst des Uhlanen-Regiments erhält demnach den Befehl, sogleich über die Neutra vorzugehen, und des Feindes Vorhuth von Neuhäusel und aus der genommenen Stellung an der Neutra zu vertreiben, während unsere Infante-

rie und eine Batterie ihm auf dem Fuße folgt, um Neuhäusel zu besetzen.

Der Oberst glaubt dieses am zweckmäßigsten und unfehlbarsten dadurch zu bewirken, daß er Neuhäusel im Rücken nimmt, und die Straße nach Taroßked gewinnt.

Die Richtung derselben von Neuhäusel biethet seinem linken Flügel hierzu die kürzeste Linie; er beschließt daher den Angriff mit diesem Flügel.

Der zweyte Major erhält den Befehl die Division auf dem Wege von Naszvád nach Neuhäusel zu concentriren, das Detaschement bey M aber stehen zu lassen. Mit der Division hat er in der Richtung von Andod zu marschiren, um die Aufmerksamkeit der ganzen feindlichen Cavallerie auf diesen Punct zu ziehen.

Kamotsa soll von dem Major fortwährend beobachtet werden; das bey diesem Orte stehende Detaschement soll in gleicher Höhe mit der Division vorrücken, und die vor sich gefundenen feindlichen Posten angreifen.

Andod ist der Mittelpunct des feindlichen rechten Flügels. Ein dagegen gerichteter Angriff muß die Reserve von Neuhäusel dahin in Bewegung setzen, und verhindert zugleich die Vorrückung des Feindes von Guch und Szenö nach Kamotsa, da in diesem Falle seine äußerste rechte Flügel-Abtheilung selbst in der linken Flanke bedroht, und von ihrer Verbindung mit Andod durch unseren Angriff abgeschnitten wird.

Während der Befehl an die 2te Majors-Division geht, marschirt die Oberst-Division von B nach H zu dem Unterstützungsposten der 1ten Majors-Division, und mit diesem weiter nach I zu dem ersten Aufnahmsposten des linken Flügels ihrer Aufstellung. Die Oberst-Lieutenants-Division hat den Befehl, sogleich mit ihrem Unterstützungsposten aus D aufzubrechen, und ebenfalls nach I zu marschiren, ihre 2te Escadron aber in der bezogenen Vorpostenlinie stehen zu lassen.

Es ist ein heller Tag, und diese Bewegungen müssen alle unter den Augen des Feindes geschehen, der vom Thur-

me in Neuhäusel, die ganze Fläche zwischen der Neutra und der Zsitva übersieht. Er kann daher nicht mehr im Zweifel seyn, daß der Hauptangriff gegen seinen rechten Flügel gerichtet ist. Deßhalb nützen hier auch Scheinangriffe nicht; sie würden nur Zeitverlust, und unnöthige Vertheilung der Streitkräfte bewirken.

Das Regiment ist demnach in I ungefähr in dem Augblick vereiniget, als der 2te Major seine Bewegung aus M beginnt, welche der Oberst durch einen an die Neutra gesendeten Officier mit 15 Uhlanen beobachten, und sich darüber ununterbrochen Rapport geben läßt. Alle Aufnahmsposten haben sich gleichfalls in I vereiniget, nachdem sie ihre Feldwachen und Vedetten an sich gezogen haben. Die einzige zurückgelassene Escadron der Oberst-Lieutenant-Division bleibt noch in E und F stehen, um den über die Zsitva vorrücken den Colonnen die rechte Flanke zu decken.

Der 2te Major marschirt nun von N über O auf dem Wege nach den Vedetten 9 und 10, zieht hier den Flügel aus L an sich, der ihm zur Avantgarde, oder eigentlich als erstes Treffen dient, und erreicht im Colonnenmarsch mit Vieren an der Brücke P die ersten feindlichen Posten. Sie weichen zurück, und der Flügel der Avantgarde rückt über die Brücke. Der Stabs-Officier hält hinter derselben, läßt diesen Moraſtgraben durch Flankeurs untersuchen, und findet ihn 100 Schritte oberhalb der Brücke gangbar.

An diesem Uebergangspuncte läßt der Stabs-Officier ein Piquet von 1 Corporal und 6 Mann jenseits aufstellen, nachdem die Flankeurs die dortigen feindlichen Vedetten vertrieben haben, um diesen Uebergangspunct für den Fall des Rückzugs nicht aus dem Auge zu verlieren, und rückt mit der Escadron des 2ten Treffens über die Brücke dem 1ten Flügel nach, welcher sich sogleich links vom Neuhäusler Wege ab, gegen Andod zieht. Die Zwischenräume der beyden Treffen sind beynahe 1000 Schritte, um den Feind im Zweifel zu lassen, ob nicht noch mehrere Treffen in ähnlichen

großen Distanzen hinter den Bäumen über die Brücke P hervorrücken werden.

Die Bewegung geschieht äußerst langsam. Die feindlichen Vedetten ziehen sich alle vom Sumpfgraben an ihre Feldwachen zurück, und diese an die Aufnahmsposten; mehrere durch die Flankeurs über den Graben gefundene Uebergangspuncte werden durch aufgestellte kleine Posten markirt. Das Moos zwischen dem Wege von Andod und jenem von Neuhäusel ist ganz trocken, und die Reiterey kann auf demselben manövriren; somit ist die Division, selbst wenn sie geworfen wird, keiner Gefahr im Rückzug ausgesetzt.

Des Feindes Aufnahmsposten S begleitet die Bewegung der 2ten Majors-Division längs dem Wege von Neuhäusel nach Andod, um sich hier mit der daselbst befindlichen Escadron zu vereinigen. Die feindliche Escadron, welche bey Neuhäusel steht, rückt nach S; somit zieht der Feind schon rechts, um seine Rückzugslinie nach Taroskeb zu decken. Seine Posten an der Neutra beobachten jedoch die Unternehmungen des Obersten.

Dieser ist mit dem Regiment aus I aufgebrochen, bevor noch der 2te Major die 10te Vedette seiner Vorpostenkette erreicht, und den Posten aus L an sich gezogen haben kann.

Der Oberst urtheilt, daß wenn er nun seine Richtung geradezu nach der feindlichen Vedette u nehme, um dort über die Neutra zu gehen, der Feind aus dieser Bewegung sogleich errathen würde, daß man hier mit der Haupttruppe über die Neutra gehen wolle. Er würde daher von dem gewünschten Flankenmarsch, nach Andod hin, im Augenblick umgekehrt. Dem Obersten liegt aber daran, dem Feinde glauben zu machen, er selbst nehme seine Richtung nach Andod. Hierzu kommt ihm das Gehölz vorwärts von dem Schäferhofe sehr wohl zu statten, dessen Lage so vortheilhaft ist, daß wenn das Regiment von I eine Richtung nimmt, die den Schäferhof rechts läßt, dem von Neuhäusel beobachtenden Feinde immer noch die freye Ansicht dieser täuschenden Bewegung bleibt. Wenn aber das Regiment den Saum

dieses Gehölzes erreicht, dann plötzlich rechts schwenkt, und sich längs demselben hinzieht; so ist diese Bewegung durch das Gehölz gegen Neuhäusel vollkommen gedeckt. Während der Feind seine Aufmersamkeit über P hinausrichtet, um unsere Colonne jenseits der Neutra wieder zu gewahren, langt sie hinter der Waldspitze bey u an, und bleibt, durch ihre hakenförmige Wendung, selbst der feindlichen Vedette bey u verborgen.

Ueber die, durchgehends zu durchreitende Neutra erfährt der Oberst durch den zwischen ihm und der zweyten Majors = Division befindlichen thätigen Officier, die erfolgte Flankenbewegung des Feindes in Begleitung der zweyten Majors = Division. Erst wenn ihm gemeldet wird, daß der Feind bey Andod die Division angreift, läßt er die Escadron der Avantgarde schnell bey u über die Neutra setzen.

Sie jagt die daselbst stehenden Vedetten gegen t zurück, und dringt, so wie sie die Neutra passirt, rasch in der Richtung von S vor. Das Regiment setzt escadronweise über den Fluß, und marschirt jenseits sogleich in fünf Escadrons-Treffen im kleinen Trab gegen S auf, mit Distanzen von wenigstens 400 Schritten. Die Distanzen werden aus der Ursache so groß genommen, damit, wenn ein Unfall sich ereignet, kein Gedränge am Defilee entstehen, und jede Abtheilung Zeit gewinne, sich hinter dem Defilee wieder in der gehörigen Entfernung zur Aufnahme der letzteren zu stellen.

Die erste Escadron langt bey S in dem Augenblicke an, als die zweyte Majors = Division, nach einem erneuerten Angriff des Feindes, durch seine aus Z herangezogene Reserve geworfen, und über den Sumpfgraben gegen das Moos getrieben wird.

Der Feind hatte seine ganze Aufmerksamkeit auf diese Division gewendet, nnd war bemüht, sie zu vernichten, bevor das über P in der Vorrückung vermuthete Regiment zu ihrer Unterstützung herankommt. Das plötzliche Erscheinen desselben bey S unmittelbar in der linken Flanke, und eigentlich schon im Rücken der gegen P im Verfolgen begriffenen

sämmtlichen feindlichen Reiterey, überrascht daher dieselbe sehr. Die ersten zwey Treffen des Uhlanen-Regiments reichen hin, die gänzliche Niederlage des Feindes zu vollenden. Die beyden letzten Treffen machen Front gegen die aus Neuhäusel in der Richtung von t herausrückende feindliche Infanterie, in welche eine Escadron mit dem besten Erfolg einhaut. Hierdurch sieht sie sich gezwungen, sich bloß auf die Vertheidigung der Gärten zu beschränken.

Der Oberst läßt den feindlichen Kürassier-Regimentern keine Zeit, sich wieder zu sammeln, sondern verfolgt sie, mit der zweyten Majors-Division vereiniget, mit den Pieken am Leibe, auf der Straße von Taroked. Eine große Anzahl Gefangener ist das Resultat dieser Unternehmung.

Die feindliche Infanterie bleibt ohne Reiterey bey Neuhäusel, und ihr Rückzug muß unter solchen Umständen äußerst bedenklich werden.

Wir kommen nun auf die Stellungen der Reiterey in Verbindung mit Infanterie und Geschütz.

## Stellung einer Division Cavallerie mit einem Bataillon Jäger im hohen Gebirge.

Ein Cavallerie-Stabs-Officier ist mit seiner Division bestimmt, einer Brigade, welche den Brenner auf der Straße von Brixen nach Insbruck (Plan Nr. 17 und Nr. 18) besetzt hält, die Avantgarde zu machen. Es sind ein Jäger-Bataillon und zwey dreypfündige Kanonen an ihn angewiesen, und er hat den Befehl, sich eine halbe Stunde vor Steinach bey den Häusern vor Sigreit so aufzustellen, daß er die Stellung auf dem Brenner vollkommen decke.

Er hat hier eine kleine Fläche im Sillthal vor der Front,

welche sich in einer Breite von 300 bis 500 Schritten bis Steinach hinzieht, und folglich Raum gibt, die Cavallerie zu verwenden.

Um ganz der Absicht seiner Sendung zu entsprechen, dem auf dem Brenner stehenden Corps volle Sicherheit zu verbürgen, ist es nicht allein erforderlich, alle taktischen Puncte in der gewählten Stellung bey Sigreit zu besetzen und zu vertheidigen, sondern er muß auch alle strategische Puncte beobachten, die seine und des Corps Stellung bedrohen.

Es sey uns daher erlaubt, die Regeln für taktische Aufstellungen noch einmahl in Erwähnung zu bringen.

Man soll sich auf keiner größeren Linie ausdehnen, als es die beyhabende Truppenanzahl erheischt.

Diesem Bedürfniß entspricht die Lage von Sigreit vollkommen. Es fällt daselbst bey den Häusern des Ortes ein steiler Gebirgsast mit seiner letzten Abstufung gegen den Sillbach, und gewährt auf seinem flachen Rücken ein bequemes und vor der Front starkes Lager.

Die Jäger postiren sich am rechten Flügel auf der steilen Höhe, und beherrschen somit die vorliegende Gegend.

Die Cavallerie dehnt sich über die Fläche bis an den Sillbach aus, und die andere Hälfte der Jäger stellt sich jenseits desselben auf der Höhe hh auf, und erhält einen Aviso-Posten von der Cavallerie zu sich.

Zur Bestreitung der Vorposten bestimmt der Stabs-Officier eine Compagnie Jäger nebst einem Flügel Dragoner. Die Compagnie Jäger stellt sich zum Theil in den Häusern der Mühle von Steinach, zum Theil auf der Höhe des rechten Sillufers auf, um von der Mühle die Chaussee von Insbruck, und von der Capelle die Fläche des rechten Sillufers zu beobachten.

Der Flügel stellt sich vor die Mühle, und gibt ein Detaschement von einem Unter-Officier und 12 Pferden an die Capelle.

Die Cavallerie dieser Vorposten hat die Bestimmung, im Sillthal vorwärts bis gegen Innsbruck, und auf der Straße von Hall bis dahin zu streifen, und zugleich mit den Jägern die Vorposten von Steinach zu beziehen.

Die Jäger-Compagnie durchsucht mit ihren Patrouillen die beyderseitigen Gebirgsabhänge des Sillthales bis in die Gegend von Innsbruck und Hall. Die Aufstellung der Vorposten von Steinach geschieht nach der bereits gegebenen Anleitung und nach Maßgabe des Terrains in diesem Thale auf beyden Ufern des Baches. Sie dehnen sich rechts bis an den Waldrücken der Höhe, und links ebenfalls bis an die höchste Bergfläche aus, wobey die Cavallerie-Posten nur dort verwendet werden, wo sie, ohne in Verlegenheit zu gerathen, fortkommen können, da sie hier allenthalben nur zu Aviso-Posten dienen.

Die Vedetten müssen, wie bekannt, freye Aussicht haben; sie stehen bey Tage auf den höchsten Puncten, und bey der Nacht auf dem vorderen Abhange der Höhen gegen die Tiefe hin. Bey Tag bleiben sie durch ihr Auge, bey der Nacht durch gegenseitiges Patrouilliren in Verbindung.

Die Wachposten stellen sich bey Tage gedeckt auf den rückwärtigen Fall der Höhen auf, bey der Nacht auf die Höhen, indem sie den Vedetten nachrücken.

Die Unterstützungsposten stellen sich auf jenen Wegen und in jene Puncte auf, wohin die Wachposten bey ihrem Rückzuge hinkommen müssen. Sie beobachten, in Betreff der Wahl ihrer Aufstellung, ganz die in dem praktischen Unterricht im Felde erschöpfend angegebenen Regeln.

Die Cavallerie flankirt nach Maßgabe des Terrains die Infanterie, oder diese die Cavallerie; befindet sich letztere zwischen Wäldern oder Gestrüppen, so wirft sich die Infanterie auf beyden Seiten hinein, und unterstützt die Reiterey. Ist die Infanterie in einer Fläche, so deckt ihr die Cavallerie die Flanken, und bildet ihre Reserve in der Entfernung einer wirksamen Attaque.

Die geschlossene Linie steht, wie gesagt, bey Sigreit, und

die Jäger halten, als Sicherheitsposten, ein Piquet vorwärts im Thale des Padasterbaches vor den Häusern von Hof, in der Thalenge, von wo aus sich dieser Posten, mittelst Patrouillen, in Verbindung mit dem rechten Flügel der Vorposten von Steinach setzt.

Der linke Flügel dieser geschlossenen Linie beobachtet durch Jäger-Patrouillen die Gegenden von Gschwenn, Plan und Hube, und bleibt somit in steter Verbindung mit dem linken Flügel der Vorposten.

Die Reserve stellt sich etwa 500 Schritte hinter der geschlossenen Linie auf der steilen Höhe des Schlosses von Sigreit auf, so daß sie durch den Padasterbach von dieser Linie geschieden ist; sie hat hinter dem Schlosse eine Communications-Brücke über den Sillbach, mittelst der sie unmittelbar die Chaussee auf dem linken Ufer erreicht.

In dieser genommenen Stellung sind alle Regeln beobachtet, welche oben für die Wahl der Stellungen aufgeführt wurden, als:

Eine freye Aussicht vor der Front,

die beyden Flügel durch Anlehnungspuncte gesichert; letzteres hier durch die auf den Felsenwänden des Gebirgs stehende Infanterie.

Die Communicationen zwischen denselben sind frey und gedeckt, denn sie führen durch die auf beyden Seiten in das Sillthal einfallenden Seitenthäler, die an ihrem Ursprunge durch Entsendungen sicher gestellt sind.

Die Rückzugslinie ist gedeckt durch die Begünstigung des Terrain-Abschnittes, auf welchem sich die Reserve am Schlosse Sigreit befindet; da hier die Chaussee mittelst einer einbiegenden Krümmung sich ganz hinter die Stellung der Reserve zieht.

Die beyden Kanonen stellt der Stabs-Officier in der geschlossenen Linie auf dem Abhange der Höhe von hh so, daß er damit die Chaussee und die Fläche des rechten Sillufers bestreicht.

So einladend auch der Terrain bey Steinach erscheint,

um die beyden Geschütze auf den Vorposten zu verwenden, so ist dieses doch aus der Ursache nicht rathsam, weil es die einzigen sind, die er besitzt.

Auf dem rechten Ufer der Stellung bey Sigreit kann es gleichfalls nicht stehen, weil das Fortkommen daselbst auf dem Gebirgsabhange zu beschwerlich ist, und man, der Regel nach, das Geschütz nur dann auf unsichere Posten stellt, wenn es durch seine Wirkung und den daraus erfolgten Zeitgewinn seinen wahrscheinlichen Verlust hinlänglich ersetzet. Hier wirken sie von der Höhe hh eben so vortheilhaft wie jenseits, und sind auf der Chaussee geborgen.

Somit ist in taktischer Hinsicht alles geschehen, was in der Stellung des Stabs = Officiers geschehen soll. Es erübriget nur noch, die Truppenzahl, sowohl für die geschlossene Linie als für die Reserve, zu bestimmen.

Ihre Stärke hängt von den Entsendungen ab, die zur Beobachtung der strategischen Puncte unentbehrlich sind, mit deren Untersuchung wir uns nun beschäftigen wollen.

Aus dem Innthale führen mehrere Wege, grösstentheils nur Fußsteige, in das Sillthal an den Brenner. Diese Wege ziehen sich längs den Seitenthälern, und durch die Schluchten ihrer Ursprünge gegen die Hauptgebirgsrücken, welche auf beyden Seiten das Sillthal begleiten. Von diesen Gebirgsrücken führen sie sodann, theils durch die südlichen Thäler gegen Brixen, theils gegenseitig in das Sillthal. Plan Nr. 18.

Es kommt nun darauf an, die Puncte ausfindig zu machen, wo sich mehrere solcher Wege in den beyden Flanken der Stellung von Steinach vereinigen, durch deren Besetzung vom Feinde, die Haltbarkeit der Stellung bey Steinach unmittelbar aufgehoben wird; indem der Feind dann dieselbe von oben herab bedroht, und in verschiedenen Richtungen, sowohl durch die sich dahin senkenden Seitenthäler, als längs dem Rücken der Bergfüße, welche diese Thäler einschließen, die darin stehenden Truppen an-

greifen kann, ohne die Möglichkeit gegen sich zu haben, auf allen diesen Angriffslinien beobachtet oder gehindert zu werden.

Durch die Besetzung dieser Einbruchspuncte wird nun unserer Seits nicht nur die Stellung bey Steinach, sondern auch jene auf dem Brenner sicher gestellt.

Aus dem, was früher in diesen Blättern über den Zusammenhang der Gebirge und Thäler gesagt worden ist, wissen wir, daß die Landesverbindungen, besonders im Hochgebirge, stets nur dem Zuge der Thäler und der Bergrücken folgen; so wie, daß sich in jeder Einsattlung die Ursprünge der Thäler finden, und somit meistens auch das Zusammentreffen mehrerer Wege.

Das Sillthal vereinigt sich bey Schönberg unweit Innsbruck mit dem Stubeythale, ein Hauptthal, welches sich parallel mit dem Sillthale bis an die hohe westliche Fortsetzung des Brenners hinzieht.

In der linken Flanke der Stellung bey Steinach wird demnach dieser Bergrücken zwischen dem Stubey- und dem Sillthale beobachtet werden müssen.

Der Weg, welcher hier von Neustift nach Gschnitz über die Einsattlung zwischen dem Kirchdach- und dem Habichtberge führt, scheint einer der wichtigsten zu seyn; denn Neustift im Stubeythal und Gschnitz in einem westlichen Seitenaste des Sillthales, sind Hauptörter. Von Gschnitz führt durch das Thal ein Weg gerade nach Steinach, und ein anderer über Oberberg, St. Leonhard nach Lueg und Gries auf die zu vertheidigende Chaussee und auf den Brenner. Aus dem Stubeythale führt aber auch ein Weg von Mieders*) über Waldrast, und durch das Lang- oder Waldrasterthal nach Trins in das Gschnitzthal, und von hier in den Rücken von Steinach. Trins ist

*) Nicht Milders, welches weiter aufwärts liegt.

daher ein näherer, äußerst wichtiger strategischer Punct, welcher nicht aus den Augen gelassen werden darf.

In der rechten Flanke wird der Bergrücken zwischen dem Zem- und dem Sillthale unsere Aufmerksamkeit in Anspruch nehmen; indem alle Wege aus der Gegend des Innthals, von Hall abwärts gegen den Brenner, über diesen Bergrücken führen.

Die gangbarsten Stellen desselben sind am Ursprung des Duxthales, weil aus dem Innthal durch das Zillerthal die Haupt-Communication für Fußgeher und Tragthiere von Kufstein nach Sterzing führt, wovon ein Seitenweg bey Finkenberg in das Duxthal, und über die Einsattlung des erwähnten Bergrückens durch den Ursprung des Dux- und des Kasern-Thales nach Steinach kommt.

Dieser Weg fällt bey Staflach, gerade im Rücken unserer Stellung von Steinach, in das Sillthal.

Die zu besetzenden strategischen Puncte in der rechten Flanke dieser Stellung werden also die Einsattlungen des Duxer- und des Kreuz-Joches seyn; das Duxer-Joch zur Beobachtung des Weges aus dem Wattenthal nach Navis, das Kreuz-Joch zur Beobachtung des Weges aus dem Duxthale eben dahin und nach Kasern, womit die rechte Flanke im ganzen Sillthale gesichert ist. Gegen den Weg aus dem Zillerthale durch das Zemthal und über den Zemserberg nach Kematen im Rücken des Brenners, wird das dort stehende Corps wahrscheinlich ein selbstständiges Detaschement bey Stein oberhalb St. Jacob aufgestellt haben.

Da nun der Stabs-Officier bey Steinach eine viel zu geringe Truppen-Anzahl hat, um die hier angegebenen strategischen Puncte in beyden Flanken zu vertheidigen; so muß er sich (wenn dieß nicht aus der Stellung vom Brenner geschehen wäre, wie es ihm bekannt seyn muß) *) bloß auf deren Beobachtung beschränken.

---

*) Wenn Detaschements, mit welchen man in Verbindung kommen muß, oder die zur Besetzung irgend eines Punctes noth-

Diese kann im hohen Gebirge nur durch Infanterie bewirkt werden.

Hier muß die Geschicklichkeit und die Terrain-Kenntniß des Officiers, dem dieser Auftrag zu Theil wird, die Zahl der Streitkräfte ersetzen, indem sie sich dorthin wenden, wo ihre Aufmerksamkeit am nöthigsten ist.

Der Stabs-Officier detaschirt daher einen Officier mit 50 Mann aus seinem Lager hinter Steinach nach Gschnitz, mit dem Auftrage, von dort aus den Hauptweg von Gschnitz nach Neustift aufzusuchen, sich zu diesem Ende auf die Höhen zwischen dem Habicht- und Kirchdachberge zu begeben, daselbst irgendwo Posto zu fassen, und nach Neustift in das Stubeythal patrouilliren zu lassen. Trins wird mit einem Zug Jäger aus der Stellung bey Sigreit besetzt.

Einen andern Officier mit 50 Mann sendet der Stabs-Officier von Steinach über Toldern, Kasern und den hohen Hauptrücken der Gebirge nach Hinterdux, mit dem Auftrage, in jenen Gegenden die Verbindungen mit dem Innthale aufzusuchen, sich, nach Maßgabe der Wichtigkeit dieser Wege, entweder bis Hinterdux in der einen oder der andern Schlucht der mannigfaltigen Ursprünge des Duxthales aufzustellen, und Patrouillen bis in das Zillerthal über Duxen-Eck hinab, wie auch in seine linke Flanke gegen den Schober-Berg zur Beobachtung des Wattenthales zu senden. Im Fall der Entdeckung des Feindes soll er aber bey Kasern Posto fassen, und seine Beobachtung auf die Eingänge in dieses Thal beschränken, um nicht davon abgeschnitten zu werden, wodurch die Flanke der Stellung im Sillthal gänzlich Preis gegeben würde.

Mit dem von dem Corps auf dem Brenner aufgestell-

---

wendig sind, dem entsendeten Officier nicht bekannt gemacht worden sind, so muß er sich dießfalls anfragen, und einstweilen Patrouillen dahin senden, um sich von den Ortsverhältnissen und von der Besetzung oder Nichtbesetzung eines solchen Punctes zu überzeugen.

ten Detaschement am Zemserberg muß sich dieser Officier über die Einsattlungen der gefrornen Wand durch Patrouillen in Verbindung setzen, wodurch sowohl die Stellung bey Steinach, als jene am Brenner von dieser Seite gedeckt ist.

Die beyden detaschirten Jäger-Officiers und der Posten von Trins erhalten die Weisung, sich mit den besten landeskundigen Bothen zu versehen, und zu trachten, durch vertraute Leute die Bewegungen des Feindes im Stubey- und Ziller-Thal auszukundschaften. Im Fall der eine oder der andere vom Feind gedrängt würde, und noch keinen andern ausdrücklichen Befehl von dem Stabs-Officier erhalten hat, soll er gegen die Stellung bey Steinach, und nicht an den Brenner zurück gehen, um den Feind nicht dahin, sondern gegen den Stabs-Officier zu ziehen, und somit dem Corps auf dem Brenner nicht auf den Hals zu führen. Der Posten von Trins zieht sich unmittelbar an die Hauptstellung bey Sigreit.

Täglich senden sie einmahl den Rapport über ihre Aufstellung und sonstigen Ereignisse an den Stabs-Officier bey Steinach; bey besondern Vorfallenheiten erstatten sie augenblicklich Bericht an ihn, die beyden entfernteren Detaschements aber auch zugleich an die Brigade auf dem Brenner. Zu diesem Ende werden ihnen einige Reiter mitgegeben, welche sich als Ordonanzen so weit von Steinach aufstellen, als ihr schnelles Fortkommen in den Verbindungsthälern möglich ist. Bis zu ihnen senden die detaschirten Officiers Jäger ab. Die Richtung ihrer dießfälligen Verbindung mit Sigreit geht rechts durch das Kasernthal, links durch das Gschnitzthal.

Die taktischen Puncte unsers Stabs-Officiers sind demnach für die Avantgarde: Steinach und die Capelle daselbst am rechten Sillufer.

Für die Stellung bey Sigreit: die herrschende Höhe auf beyden Ufern. Für die Reserve: die Höhe hinter dem Padasterbach, welche den Rückzug vollkommen deckt, indem der Sillbach,

und mit diesem die Chaussee, wie bereits bemerkt wurde, mittelst einer sehr vortheilhaften Krümmung sich ganz hinter diese Höhe zieht.

Für die geschlossene Linie und die Reserve bleiben ihm also, nach Abzug der Avantgarde und der Gebirgs-Detaschements, 5 Compagnien und 6 Züge Cavallerie, wovon er 1 Compagnie bey den Häusern Sigreit, 2 Compagnien in hh, 2 Compagnien am Schlosse Sigreit und die 6 Züge Cavallerie in der Fläche, gegenüber von Gschwend, aufstellt.

Im Fall eines Angriffs werden diese drey Puncte stufenweise gehalten. Sie geben drey Vertheidigungsperioden an die Hand, wodurch schon durch den Rückzug aus dem einen in den andern sehr viel Zeit gewonnen wird.

Die Cavallerie hat hier Gelegenheit sehr wesentlich zu wirken, und kann mit den beyden Kanonen, die nach Umständen bis gegen Harland auf die Höhe cc vorwärts Gschwend vorgebracht werden, den Feind im Thale so lange aufhalten, bis derselbe die beyderseitigen Gebirgsabfälle gewinnt, was die Jäger zu verhindern trachten müssen.

Es ist dieses eigentlich dasjenige, was hier, so wie in allen Gebirgsstellungen, am meisten zu besorgen ist. Daher ist es nicht genug, sich zu beyden Seiten bis an den Waldrand oder bis an die Felsenabhänge auszudehnen, wodurch man sich nur auf allen Puncten schwächet; es wird im Gegentheil rathsamer seyn, wenn die Jäger auf beyden Flügeln geschlossene Abtheilungen bilden, die sich durch detaschirte abzulösende Tirailleurs-Ketten vorwärts decken, um die Front rein zu halten. Andere kleine Detaschements der geschicktesten und vertrautesten Jäger erklimmen beyderseits die herrschenden Höhen, übersehen dadurch das ganze Schlachtgebieth, und verständigen den Stabs-Officier, wenn der Feind sich dieser Höhen mit starken Reserven bemächtiget, während er im Thal mit gleichhaltigen Streitkräften den Angriff fortsetzt. *)

*) Der praktische Unterricht im Felde gibt die ausführlichste Anleitung zur Aufstellung, Schlachtordnung und gegenseitigen Unterstützung für Infanterie-Gefechte im Gebirge an die Hand.

Der Stabs-Officier läßt dann, wenn er glaubt, dem Gegner gleiche Kräfte entgegen stellen zu können, seine Reserve der feindlichen auf den Höhen entgegen rücken, ersetzt dieselbe durch eine andere Compagnie aus dem Treffen, und es entspinnt sich, wie dieses gewöhnlich der Fall bey solchen Aufstellungen ist, das wesentlichste Gefecht im Gebirge. Er überläßt dieses dem Jäger-Chef, und beschränkt sich bloß darauf, stets vollkommen in der Kenntniß des Ganzen zu seyn, in wie weit die Gefechtslinie auf den Höhen jene im Thale überhöht, um nach deren Maßgabe entweder seine Vorrückung oder seinen Rückzug im Thale darnach einzurichten. Die meiste Sorgfalt muß indessen immer dahin gerichtet seyn, nicht von seiner Rückzugslinie abgeschnitten zu werden, wobey jedoch immer darauf Rücksicht zu nehmen ist, daß die Vorrückung des Feindes in der Flanke über das Gebirge bey weiten langsamer vor sich gehet, als der Marsch im flachen Thale auf der Chaussee. Der Rückzug darf daher hier nicht übereilt werden, um der im Gebirge entsendeten Abtheilung nicht die Flanke bloß zu stellen; die Reserve stellt unser Commandant stets so auf, daß sie die zurückgedrängte Linie zweckmäßig aufnehmen, ihre Wiederversammlung in einer haltbaren Stellung decken, und sich so lange als möglich darin halten könne.

Er gibt dem Jäger-Chef einige der geschicktesten Officiers und Unter-Officiers von seinen Reitern, mit dem Auftrage bey, ihm wechselweise ausführliche mündliche Meldungen über die Ereignisse und Bewegungen im Gebirge zu bringen; wogegen er durch dieselben wieder dem Jäger-Chef seine Lage bekannt gibt, und die verhältnißmäßigen Befehle zusendet. Es müssen dieses Männer seyn, welche Sachkenntniß genug besitzen, um ihre Rapporte mit militärischer Umsicht und ruhiger Darstellung des ganzen Verhältnisses geben zu können.

Die in beyden Flanken seiner Stellung ins Gebirge entsendeten Officiers werden sogleich von dem erfolgten Angriff benachrichtiget.

Wahrscheinlich wird der Feind die Stellung bey Steinach in ihrer linken Flanke angreifen, nachdem er auf dem linken Sillufer mehr Raum zur Entwicklung einer überlegenen Infanterie findet, und der Stellung der Reserve bey Sigreit, so wie der Verbindung daselbst über den Sillbach, unmittelbar in den Rücken kommt. Von Staflach aber wird der Feind trachten, die Thäler am rechten Ufer des Sillbaches zu ersteigen, um der Stellung am Brenner in die rechte Flanke zu kommen.

Wir wollen nun annehmen, daß der Feind mit einer starken Avantgarde unseren Stabs-Officier bey Steinach angegriffen hätte; dieser fände es nicht für rathsam, seine zwey Compagnien des Rückhalts einem weit überlegneren Feinde entgegen zu schicken, dessen Flankenbewegung, links um Steinach gegen Plan, die auf der Höhe des rechten Flügels aufgestellten Jäger genau beobachten, weil er befürchtet, sie in einem unnützen Gefechte aufzulösen, und somit außer Stand gesetzt zu werden, weiter rückwärts noch haltbare Stellungen in schlagfertiger Verfassung zu beziehen.

Er faßt daher den Entschluß, das Defilee von Sigreit auf das hartnäckigste zu vertheidigen, und den Feind daselbst mit vereinten Kräften zu erwarten.

Seine Avantgarde zieht sich auf der Chaussee zurück bis an die Höhe hh, vereinigt sich hier mit den zwey Compagnien der Hauptstellung, und entsendet 15 bis 20 Mann auf die Rugsteiner-Alpe, um dieselbe zu besetzen.

Der Posten von Trins erhält den Befehl, sich sogleich gerade den Bergrücken hinan, auf das Steinacher-Joch zur Beobachtung dieses Punctes zu begeben, mit dem Auftrage, stets in gleicher Höhe mit der Truppe zu bleiben, von allen Unternehmungen des Feindes gegen diese Alpenhöhe bey Zeiten die Meldung zu erstatten, und unter einem die dießfälligen Rapporte auch an den Brigade-Chef auf den Brenner zu senden. Im Falle des weiteren Rückzuges soll dieser Officier die Posten auf der Rugsteiner-Alpe an sich ziehen, stets der höchsten Gebirgsverbindung über

das Steinacher-Joch folgen, und erst dann über Eck herab in das Sillthal gegen Lueg kommen, wenn die Truppe wirklich gezwungen werden sollte, sich bis dahin zurückzuziehen.

Die zwey Kanonen werden in ihrer Aufstellung an den wirksamsten Punct gebracht.

Eine halbe Compagnie besetzt die Kuppe ober der kleinen Capelle bey hh, indem sie ihren linken Flügel an die Felsenwand lehnt.

Die bey der Avantgarde befindliche Cavallerie zieht sich auf der Chaussee ganz hinter Sigreit zurück. Von den übrigen 6 Zügen folgen ihr vier, ein Flügel bleibt bey Sigreit auf der Höhe zur Beobachtung des rechten Sillufers stehen.

Die zwey Compagnien bey Sigreit besetzen die Häuser dieses Ortes. Drängt der Feind den linken Flügel von der Höhe hh, so zieht er sich in der größten Ordnung quer durch das rückwärtige Thal, und besetzt die rückwärtige Höhe, stellt hier wieder die Kanonen auf den wirksamsten Punct, und vertheidiget diese Stellung nach Kräften. Da hier die Felsenwand vom linken Flügel entfernter bleibt, so wird es nothwendig, die Aufmerksamkeit auf denselben zu verdoppeln, um nicht von daher gegen die Höhe kk umgangen zu werden.

Zu gleicher Zeit mit dem linken Flügel, hat sich der rechte über den Padasterbach zurück an das Schloß Sigreit gezogen. Die beyden Cavallerie-Züge gehen hinter dem Schloß über den Sillbach, uud stellen sich an der Chaussee bey bb auf. Die übrige Cavallerie geht bis Wolfen zurück. Der im Padasterthal bey den Häusern Hof stehende Posten muß noch eingezogen werden, bevor der rechte Flügel seine Aufstellung an den Häusern von Sigreit verläßt.

Sieht der Stabs-Officier, daß er sich auch hier nicht halten kann; so tritt der rechte Flügel den Rückzug nach der Höhe kk an. So wie er sich aufgestellt hat, marschirt der linke ab, die Kanonen gewinnen die Chaussee

bey bb, und der ganze linke Flügel marschirt auf der Chaussee fort auf den Brenner.

Die Cavallerie befindet sich an der Tête der Colonne. Nur ein Zug bleibt zur Unterstützung der Jäger-Compagnie, welche den Nachtrab bildet.

Jetzt erhalten die drey detaschirten Officiers die Mittheilung des Vorgefallenen mit folgender Disposition:

Der auf dem Duxer-Joch in der rechten Flanke befindliche Officier bekommt den Befehl, die Ursprünge des Duxthales zu verlassen, und über die gefrorne Wand an den Ursprung des Thales in der Zem zu marschiren, sich daselbst mit dem oben vorausgesetzten Detaschement des Corps vom Brenner bey Stein und St. Jacob zu vereinigen, und die weiteren Befehle zu erwarten.

Der Officier in der linken Flanke, in den Gebirgen zwischen Neustift und Gschnitz, erhält den Befehl, sich über Gschnitz zurück, auf die Höhen des Steinacher-Joches zu ziehen, sich dort mit dem von Trins dahin detaschirten Officier zu vereinigen, oder wenn er denselben nicht mehr daselbst anträfe, diesen Posten selbstständig zu besetzen; wenn aber auch dieses nicht mehr möglich wäre, sogleich die Höhen von Oberberg zu gewinnen, und die Ursprünge der Schluchten von Hinterstein zu decken. Den Vollzug dieses Befehls hat er nach Lueg zu melden.

Die in den betreffenden Thälern aufgestellten Ordonanzen, müssen ebenfalls bey Zeiten auf anderen sicheren Seitenwegen eingezogen werden.

Daß der Stabs-Officier von allen dem Vorgefallenen und Veranlaßten sogleich Bericht an den Brigade-Chef auf den Brenner erstattet, und von demselben die weitern Verhaltungsbefehle erhalten haben wird, bedarf wohl keiner Erwähnung.

Wir haben in diesem Beyspiele gesehen, wie in solchen Fällen eine Linie nach der anderen vertheidiget wird, dabey ist die Bewegung in beyden Flanken von der Art, daß nie ein Punct noch besetzt blieb, der bereits durch den

Rückzug im Thale entblößt war, während deß zugleich keine der beyden Flanken (der Absicht des Corps-Commandanten gemäß) an irgend einem drohenden Puncte unbeobachtet gelassen ward.

Sobald durch die Verlassung von Steinach das von Steinach nach Gschnitz sich hinaufziehende Thal dem Feinde bloß gegeben ward, wurden die Höhen der Rugsteiner-Alpe und des Steinacher-Joches wichtige Puncte für die Stellung bey Sigreit, nachdem der Feind nun aus dem Gschnitzthal den linken Flügel dieser Stellung unmittelbar bedrohen könnte. Daher ward sogleich die Entsendung des Postens von Trins veranlaßt, der durch seinen Marsch, unmittelbar längs des Zusammenhangs der Höhen auf ihrem höchsten Rücken, stets das Gschnitzerthal und die Bewegungen des Feindes durch dasselbe in den Augen behalten konnte.

Für die Beobachtung des Stubeythales sind die Höhen des Habicht- und Kirchdachberges, sobald sie durch das Gschnitzerthal über Gschnitz selbst im Rücken bedroht sind, nicht mehr geeignet; deßhalb mußte das jenseitige Detaschement seine Höhen verlassen, und die des Steinacher-Joches beziehen, weil, nach der verlassenen Stellung bey Steinach, nur diese mit einiger Sicherheit benützt werden können, um den Feind von dieser Seite zu beobachten.

Wir werden nun die Aufgabe umkehren, und unseren Stabs-Officier aus der bezogenen Stellung hinter Steinach die Offensive ergreifen und im Sillthal vorrücken lassen. Plan Nr. 18.

Wir nehmen an, daß der Feind, zwischen Steinach und Mattrey, bey Statz hinter dem Thale von Statz und dem Navis- oder Schober-Bache steht; Navis in der linken, den Platzeberg in der rechten Flanke besetzt habe, und das Stubeythal, noch weiter rechts bey Neustift, durch ein Detaschement beobachte.

Der Feind hat in Allem drey Bataillons und eine Escadron.

4 Compagnien halten die Vorposten bey Mauern gegenüber von Steinach.
2 Compagnien besetzen den Platzeberg.
4 „ stehen bey Statz und Schefens-Mühlen.
2 „ bey Mattrey.
4 „ bey Navis.
2 „ bey Neustift.

1 Escadron hat einen Zug auf Vorposten bey Hof gegenüber von Mauern, drey Züge stehen als Reserve bey Schefens-Mühlen.

Die Reiterey ist nach Maßgabe des hierzu geeigneten Terrains aufgestellt.

Unsere Avantgarde bey Steinach hat, wie bereits bekannt, Trins mit einem Zuge Jäger besetzt, um Steinach gegen die Thäler sicher zu stellen, welche diesen Ort mit Altestadt im Sillthale, und mit Mieders im Stubeythale über die Höhen des Platzeberges in Verbindung setzen.

Der Stabs-Officier beschließt demnach, die Stellung des Feindes bey Mauern mit der Cavallerie und zwey Compagnien Jäger in der Front anzugreifen, hier den Feind zu beschäftigen, während zwey andere Compagnien Jäger über die beschwerlichsten Fußsteige von Trins durch das oberhalb Trins einfallende Thal den Platzeberg links umgehen, und durch das Langthal, längs dem Waldraster-Bach, Mattrey im Rücken angreifen. Jede andere Umgehung des Feindes links durch das Stubeythal, oder rechts um den Ursprung des Navisthales herum, wäre, weil solche zu weit aushohlet, von zu ungewissem Erfolg.

Zu diesem Ende erhält der in der rechten Flanke detaschirte, auf dem Duxer-Joch oder bey Kasern befindliche Officier den Befehl, mit nächstfolgender einbrechender Nacht einen Ueberfall nach Navis zu unternehmen, und zu trachten, in den Besitz dieses Ortes zu gelangen, indem das Corps vom Brenner über Schmieren in Kasern eintreffen wird, um dann über Navis, und längs dem Gebirge fort, Innsbruck und Hall links lassend, durch das Wattenthal in das Innthal

herauszukommen. Auch soll dieser Officier für 10,000 Mann Lebensmittel und Lagerbedürfnisse besorgen.

Den folgenden Tag mit einbrechender Nacht, zur Stunde, wenn ungefähr der Ueberfall auf Navis Statt haben kann, marschiren zwey Compagnien Jäger von Sigreit nach Trins, und setzen mit anbrechendem Morgen nach dem jenseitigen Langthal ihren Marsch fort.

Der Stabs-Officier verhält sich vor der Front bey Steinach sehr ruhig; gegen den Morgen hin läßt er die Lagerfeuer der Avantgarde halb verlöschen, und in der Nacht einige entbehrliche Vorposten einziehen, so daß der Feind aus der geringeren Zahl der Posten und aus den abnehmenden Feuern die gewöhnliche Schlußfolge des Abmarsches seines Gegners ziehen möge.

Aus Kasern erhält er die Meldung, daß der Ueberfall auf Navis nicht gelungen sey, um Navis dem Feinde entreißen zu können; indem der Officier hierzu zu wenig Mannschaft gehabt habe. Der Feind sey jetzt allarmirt, und wende seine ganze Aufmerksamkeit gegen Kasern, welchen Ort der Officier jedoch besetzt habe, und bis zum Eintreffen des Corps zu halten suchen werde. (Um durch die etwa in Verlust gerathenen Befehle und Meldungen dem Feinde nichts zu verrathen, können diesem Officier nicht die wahren Absichten mitgetheilt werden.)

Der im Gebirgskrieg erfahrene Feind läßt sich zwar durch den heftigen Ueberfall noch immer nicht zur Entsendung von Unterstützungs-Abtheilungen nach Navis verleiten; doch ist seine Aufmerksamkeit schon dahin gerichtet, wenn des Morgens unser Stabs-Officier von Steinach den Angriff auf Mauern zu der Zeit beginnt, als nach seiner Beurtheilung die zwey detaschirten Compagnien das Langthal zur Hälfte schon zurückgelegt haben können. Bey dieser Rechnung muß mit in Anschlag gebracht werden, daß diese nur sehr langsam fortkommen können, weil sie dem Fußsteige ausweichen müssen, und nur am Bergabhang fortklimmen dürften, um von den feindlichen Patrouillen nicht entdeckt zu werden.

Der Stabs-Officier kennt durch Kundschafter und verkleidete Jäger die Stellung des Feindes genau.

Der rechte Flügel der Stellung von Sigreit rückt auf den Höhen des rechten Sillufers gegen Mauern, und greift daselbst den überlegenen Feind mit Heftigkeit an. Drey Flügel von der Cavallerie-Division rücken Zugweise mit Distanzen von 100 Schritten auf der Straße gegen Hof vor; ein Flügel und eine Compagnie bleibt bey Steinach.

Die Bewegung der Cavallerie geschieht im Trabe, um der Wirkung des feindlichen Geschützes von Mauern herüber weniger ausgesetzt zu seyn. Bey Hof treffen sie auf die feindliche Schwadron. Diese wird sogleich durch einen Flügel angegriffen und geworfen, und durch einen anderen nachfolgenden gänzlich zerstreut, während der dritte sich schnell rechts gegen die Brücke bey Mauern wendet, und Mauern auf der daselbst der Reiterey einiger Maßen zugänglichen Höhe im Rücken angreift.

Die vier feindlichen Compagnien, welche keinen Angriff der Cavallerie hier erwarteten, verlassen ihre Stellung, werden zerstreut, und das feindliche Geschütz fällt in die Hände der Jäger, die sogleich über Mauern gegen Mattrey vorrücken, wohin der geworfene Feind in größter Unordnung flieht.

Kaum haben die Jäger die Hauptstellung des Feindes am Navis-Bach bey Mühlen erreicht, so wird der Stabs-Officier eine feindliche Infanterie-Colonne (etwa zwey Compagnien) links gewahr, welche vor Statz die feindliche Schwadron aufnahm, und nun auf dem Abhange rechts von der Straße, in die linke Flanke des Stabs-Officiers, die Schwadron aber gerade auf der Straße gegen ihn vorrückt.

Er hat bereits die drey Flügel der Division von Mauern wieder auf die Straße hinabgezogen, und seine ganze Reserve von Steinach nachrücken lassen.

Die Compagnie von der Reserve erhält daher schnell den Befehl, der feindlichen Colonne auf der Höhe entgegen

zu gehen, und eine Escadron der Division greift neuerdings die feindliche Reiterey an.

Dieser Angriff mißlingt aber, weil er unmittelbar unter dem Feuer der feindlichen Infanterie, von der Höhe auf die Straße herab, geschehen muß. Der Stabs-Officier befiehlt, noch einmahl und lebhafter anzugreifen, da die Jäger-Compagnie der Reserve die feindliche Infanterie bereits erreicht hat.

Jetzt wird die feindliche Schwadron geworfen, einzelne Dragoner von der Division gewinnen die Höhen der feindlichen, in zerstreuter Ordnung fechtenden Infanterie in ihrem Rücken, und hauen mit Erfolg in dieselbe ein; sie weicht ebenfalls in dem Augenblicke zurück, als das Feuer rückwärts Mattrey beginnt

Der Stabs-Officier erkennt daraus das richtige Eintreffen der entsendeten zwey Compagnien, und läßt nun den Posten von Schefens-Mühlen über den Schoberbach (Navisbach) angreifen, den die zwey Compagnien Jäger seines rechten Flügels durchwaten, während die Compagnie der Reserve die feindliche Colonne auf dem linken Flügel lebhaft verfolgt, und bis Statz zurücktreibt, welchen Ort unsere Reiterey bereits erreicht hatte.

Die sich dahin zurückziehende feindliche Infanterie zwingt jedoch unsere Reiter, denselben wieder zu verlassen, und diese werfen sich im Rücken von Schefens-Mühlen, um die Scene von Mauern zu wiederhohlen.

Während deß haben die Jäger Mattrey im Rücken der Stellung genommen. Der Feind flieht von Mattrey zum Theil auch gegen Schefens-Mühlen, und fällt unserer Cavallerie in die Hände. Unser rechter Flügel greift Schefens-Mühlen wiederhohlt auf das lebhafteste an, die Stellung wird genommen, alles wird niedergehauen oder gefangen, und der Stabs-Officier rückt über das bereits von den Jägern besetzte Mattrey nach Altstadt vor.

Das in der rechten Flanke befindliche Detaschement erhält den Befehl Navis zu besetzen; jenes in der linken

Flanke aber muß nach Neustift im Stubeythale vorgehen, welchen Ort der Feind kaum noch zur rechten Zeit verlassen hat, um nicht aus Altstadt bey Nieders abgeschnitten zu werden.

Dieses Beyspiel zeigt, daß das glückliche Resultat des Unternehmens hauptsächlich nur auf dem Eintreffen folgender Umstände beruht, nähmlich:

Daß der in der rechten Flanke detaschirte Officier den Befehl zum Ueberfall richtig und früh genug erhalte, um noch an demselben Tage gegen Navis zu marschiren, und mit einbrechender Nacht das feindliche Detaschement daselbst zu alarmiren. Denn von Navis sind zwey starke Stunden Weges bis Mattrey in das feindliche Hauptquartier. Wenn also die Meldung von diesem Ueberfall nicht schon am Morgen dort ist, so wird die Absicht nicht erreicht, schon am Morgen des zum Angriff bestimmten Tages des Feindes Aufmerksamkeit ausschließlich auf seine linke Flanke zu ziehen, und hierdurch die Umgehung seines rechten Flügels zu begünstigen.

Daß der Officier von Kasern seinen Ueberfall und die Anstalten zu der (angeblichen) Ankunft des Corps vom Brenner so klug, vorzüglich aber so schnell einleite und vollführe, damit nicht durch sein Zögern der Ueberfall verspätet, die Schwäche seiner Streitkräfte vom Feinde entdeckt werde, und folglich auch dadurch die beabsichtigte Täuschung mißlinge.

Daß der Commandant der zwey von Trins in das Lang- oder Waldrasterthal zur Umgehung des Feindes entsendeten Jäger-Compagnien hinlängliche Thätigkeit, Schlauheit und unermüdetes Streben zur Erreichung des Zieles besitze, um sowohl allen physischen Hindernissen zuvorzukommen, als auch der Entdeckung des Feindes bis an den Angriffspunct glücklich zu entgehen. Auf sein Eintreffen zur rechten Zeit vor Mattrey, das von dem Stabs-Officier nach den Verhältnissen des Terrains und der geographischen Entfernung genau berechnet ist, gründet sich das glückliche Resultat des ganzen Unternehmens.

Wir sehen demnach, daß das Gelingen solcher Gefechte im Gebirge gegen einen an Reserven (die im Gebirge alles entscheiden,) überlegenen Feind nur von einem glücklichen Zusammentreffen der Umstände abhänge, während dieses größten Theils auf der unbegränzten Thätigkeit, und dem rastlosen Eifer der detaschirten Officiere beruht.

Glückt die Umgehung von Mattrey nicht, so ist der Stabs-Officier an Infanterie viel zu schwach, um hoffen zu dürfen, den drey Mahl stärkern Gegner in der Front zu überwältigen.

Seine Division kann ihm recht gute Dienste leisten, wenn die feindliche Infanterie nicht aushält; allein je mehr sie sich gegen Mattrey concentrirt, desto sicherer muß endlich ihr Angriff in diesem der Cavallerie so nachtheiligen Terrain gelingen. Unser Stabs-Officier müßte dann unfehlbar das Unternehmen aufgeben, und vielleicht über Mauern ganz in der Nähe selbst umgangen, nun auch auf die Stellung von Steinach Verzicht leisten.

Alles dieses beweiset:

Daß, wie schon früher bey dem Beyspiele in Bezug auf die Erkenntniß der Stellung bemerkt worden ist, Trins einer der wichtigsten strategischen Puncte in der Stellung hinter Steinach sey, sowohl in Hinsicht des Angriffs als der Vertheidigung. Angriffsweise, weil man von hier aus unmittelbar die Stellung des Gegners im Rücken nimmt; vertheidigungsweise, weil, wenn der Feind diesen Punct gewinnt, nicht nur Steinach, sondern auch alle übrige rückwärtige Stellungen in Sillthal durch das eröffnete Gschnitzthal in der linken Flanke bedroht sind.

Ferner, daß für eine weitere Umgehung der Stellungen im Sillthal von dieser Seite Mieders und Neustift eben so wichtig sind, indem von Mieders nach Altstadt und Trins, und von Neustift längs dem Tauferbach über den Kirchdachberg in das Gschnitzthal sehr stark betretene Verbindungen führen, wovon die letzteren sowohl Steinach als Gries im Rücken bedrohen.

Endlich, daß in der rechten Flanke Kasern und Navis diejenigen Puncte sind, welche von dieser Seite her die größte Aufmerksamkeit erfordern, weil aus dem Wattenthale die Verbindung mit dem Sillthale unmittelbar nach Navis und Mattrey, dann jene aus dem Zillerthale durch das Duxthal gerade nach Kasern führt, während Kasern und Navis ebenfalls durch gangbare Wege verbunden sind.

Daher auch die Wichtigkeit des Schober-, Graben- und Napfenberges, des Kreuz- und des Duxer-Joches, weil sich dort die verschiedenen Ursprünge dieser beyden Thäler, nähmlich des Navis- und des Kasernthales berühren, und die Landesverbindungen über den Schoberberg aus dem Wattenthale, über das Duxer- und Kreuz-Joch aber aus dem Duxthale ihre Richtung nehmen.

## Stellung eines Cavallerie-Regiments mit einem Bataillon und einer Cavallerie-Batterie in einer zwar flachen, aber coupirten Gegend.

Ein Cavallerie-Regiment von drey Divisionen (800 Pferde), hat den Befehl, die Gegend von Sümegh zu decken, und sich zu diesem Ende zwischen der Marczal und der Szala bey Türgye aufzustellen. Plan Nr. 19 und Nr. 13.

Es sind diesem Regimente eine Cavallerie-Batterie und ein Bataillon Infanterie (1000 Mann) beygegeben, welche an den Obersten angewiesen sind.

Der Oberst, der sehr gut weiß, wie nöthig und wichtig bey solchen Aufträgen gute detaillirte Karten der Gegend sind, und bereits die Lipsky'sche Karte von Ungarn besitzt, hat sich noch überdieß die Special-Karten des Szalader, Vesprimer und Eisenburger-Comitats zu verschaffen gewußt.

Aus denselben ersieht er alle Communicationen, die von der Marczal und von der Szala in dem Gebiethe seiner Stellung nach Sümegh führen. Es handelt sich nun darum, diese Communication sicher zu stellen, oder wenigstens genau zu beobachten, um Sümegh keinem Uebelfalle Preis zu geben.

Die Straße von Fürstenfeld aus Steyermark über Körmend, Szala-Egerseg, Türgye nach Sümegh und Vesprim, ist die Haupt-Operations-Linie für einen von dem linken Marczal-Ufer gegen Sümegh operirenden Feind.

Türgye liegt auf der Höhe zwischen der Marczal und der Szala an der von Fürstenfeld nach Sümegh führenden Straße; es ist daher bey der Bestimmung des Regiments das Point de vue unsers Obersten.

Außer dieser Hauptstraße führen aber noch folgende Wege in der rechten Flanke von jenseits herüber nach Sümegh:

Aus der Straße von Körmend eine Seitenstraße in gerader Richtung über Janoshaza, Megyer, hier über die Marczal; dann über Uk und Gyömörö gerade nach Sümegh, oder von Megyer über Góganyfa eben dahin. Plan Nr. 13.

In der linken Flanke von Sz. Groth, aus der südlichen Fortsetzung der Hauptstraße von Körmend, ein Seitenweg, der bey Sz. Groth über die Szala setzt, Türgye links läßt, und über Ohid nach Sümegh führt.

Ein Seitenweg von Sz. Groth, über Külsó-Varos, Kis- und Nagy Görbö, Döbröcze und Csehy gerade nach Sümegh.

Der Oberst muß sich daher so aufstellen, daß diese Wege unmittelbar vor seiner Front bleiben, um sie gehörig vertheidigen zu können; dabey muß sich derselbe aus seiner Aufstellung mit gleicher Behendigkeit, sowohl gegen die rechte als linke Flanke, wenden können, wenn der Feind seine Bewegung dahin richten sollte.

Das Terrain erhebt sich ein paar 1000 Schritte hin-

ter Türgye und Sz. Groth in einem sanften Gebirgsrücken, dessen Oberfläche größten Theils Weingärten bedecken, und der diese beyden, nur eine halbe Meile auseinander liegenden Orte, so wie die vorliegende Waldgränze unmittelbar beherrscht. Durch die Besetzung desselben sind auch die Wege von Türgye und von Sz. Groth nach Sümegh beobachtet. Die Wege von Megyer aber nach Sümegh ziehen sich rechts an diesen Höhen jenseits der Marczal vorüber, die hier zwar noch unbedeutend, jedoch schon sumpfig und nicht allenthalben gangbar ist. Daher müssen die bestehenden Communicationen zwischen Dobront und Gögányfa bey Vássarhely und jene, wo der Weg von Gyömörö über den Bach setzt, um sich mit der Körmender Straße zu vereinigen, sehr genau untersucht und augenblicklich hergestellt werden.

Ein etwa 2000 Schritte breiter Wald trennt die Höhen von der Marczal. Dieser von fahrbaren Wegen durchschnittene Wald dehnt sich gegen die feindliche Seite hin, zwischen der Körmender-Straße und der Marczal, sehr weit aus.

Wir nehmen an, daß die Arriergarde eines sich von der Raab zurückziehenden, und bereits auch von Papa her bedrohten Armee-Corps die Bestimmung hat, bis Sümegh zurück zu gehen, und sich daselbst in einer zu wählenden Stellung zu halten. Das Armee-Corps läßt daher dieses Cavallerie-Regiment zurück, um von dieser Seite Sümegh zu decken, und schon eine Stellung in dieser Absicht bezogen zu haben, wenn die Arrieregarde Türgye erreicht.

Die von dem Obersten unter dem Schutz der vorwärts befindlichen Arrieregarde vorgenommene Recognoscirung überzeugt denselben, daß er die zwischen den Höhen von Türgye und der Marczal liegende Waldstrecke, so wie das Dorf Gógányfa, wegen des sich bis dahin erstreckenden Waldes mit dem einzigen bey sich habenden Bataillon nicht vertheidigen kann; daß aber die Höhe von Türgye sich ganz dazu eignet, um die vorliegende Gegend zu beobachten, obwohl wegen ihrer Ausdehnung die Vertheidigung derselben mit den vorhandenen Streitkräften eben so wenig möglich ist.

Er faßt daher den Entschluß, diese Höhe zur Aufstellung seiner Vorhuth zu benützen, hinter derselben aber eine concentrirte Stellung zu nehmen, bey welcher er vor der Front Raum genug für seine Hauptwaffe, die Reiterey, behält, und sich gegen jeden der oben angegebenen Wege schnell hinwenden kann.

Da die ganze Gegend bis Sümegh von Waldstrichen bedeckt ist, so behält er 2 Compagnien Infanterie als Reserve bey sich. Die übrigen verwendet er, um die Waldstrecke zwischen Türgye und Góganyfa zu durchstreifen, und sich gegen dieselbe sicher zu stellen.

Er vertheilt demnach seine Truppen folgender Maßen:

Auf die Höhen von Türgye sendet er 2 Escadrons mit einer Kanone und einer Haubitze.

Von diesen stellt sich eine Escadron nebst dem Geschütz seitwärts der Straße bey U, (Plan Nr. 19.) und behält Türgye mit der ganzen vorliegenden Waldgränze unter ihrem Gebiethe. Ihre Bestimmung ist, die Straße von Körmend, welche hier aus Türgye debouchirt, zu sichern.

Die andere Escadron stellt sich auf dem Wege, der von St. Groth über Külsó = Város nach Sümegh führt, in L.

Da aber, wie bereits oben gesagt wurde, von St. Groth ein anderer Weg über Ohid auf die Verbindung mit der Körmender = Straße führt, so detaschirt diese Escadron einen Zug nach X zur Beobachtung dieses Weges, und zur Erhaltung der Verbindung mit der Escadron bey U. (Wir wollen zur Unterscheidung die Escadron bey U die erste, und jene bey L die zweyte nennen.)

Beyde Escadrons halten die Vorposten in einer Kette, die sich mit dem linken Flügel an das obere Kreuz auf der Höhe rechts von dem kleinen Thal aus dem Capellenberge stützt, dann längs dem Rideau am Türgyer = Bach, Türgye vor der Front behaltend, bis an die Waldspitze unterhalb S hinläuft.

Die Haupttruppe der Infanterie stellt sich, 2 Compagnien, auf der Höhe von S und 2 Compagnien bey P, zwischen

Dobront und Góganyfa. Da diese 4 Compagnien zusammen nur 330 Mann betragen, so sind solche zu schwach, um in dieser verwachsenen Gegend durch die ganze Waldstrecke, welche bis an die Marczal beynahe 6000 Schritte beträgt, eine Vorposten-Kette zu beziehen. Sie halten daher bloß zu ihrer eigenen Sicherheit doppelte Feldwachen an dem Waldkreise vor S, und entsenden ½ Compagnie nach dem links von Türgye liegenden Wäldchen c zur Unterstützung der Cavallerie-Vorposten. Dobront wird mit ½ Compagnie besetzt, die gleichfalls vor dem Dorfe Sicherheitsposten ausstellt; diese bekommt einen Zug Cavallerie von der bey U stehenden Escadron mit.

Die Posten von S, P und von Dobront setzen sich gegenseitig mittelst immerwährender Patrouillen in die engste Verbindung, so daß nichts unentdeckt durch den Wald kommen kann.

Zu noch größerer Sicherheit schickt die Escadron bey U und der Zug in P, auch Patrouillen durch den Wald auf dem Wege von Góganyfa nach Türgye bey R und q vorbey, welche sich fortwährend begegnen.

Die beyden Escadrons haben 72 Mann auf Feldwache; da sie nur 260 Pferde stark sind, und die zweyte Escadron noch überdieß einen Zug in Dobront detaschirt hat, mit dem sie ganz außer aller Verbindung kommt; so können auch sie nur bloß zwey Unterstützungsposten aufstellen, nähmlich 1 Zug einige hundert Schritte unterhalb M, und 1 Zug links von g, so daß ihm die kleinen Waldparthien in der rechten Flanke bleiben, mit der Front gegen Külsó-Város. Letztere kommt deßwegen gerade auf diesen Punct, um dem Hauptposten der beyden Escadrons vor der Front einige Sicherheit, und somit die Möglichkeit zu verschaffen, zuweilen abzusatteln, welches sonst wegen der Nähe von Türgye, das nicht besetzt werden kann, gar nicht geschehen könnte.

Hierdurch lösen sich aber beyde Escadrons beynahe ganz

auf, wenn bey dem Ausstellen der Vorposten der Terrain nicht bestmöglich benützt wird.

Wir werden daher die ganze Vertheilung ihrer hier vereinigten 7 Züge genau untersuchen:

Der ersten Escadron muß ein kleinerer Bezirk zur Besetzung und Beobachtung angewiesen werden, weil sie einen Zug in Dobront detaschirt hat.

Sie erhält daher für ihre Vorpostenkette die Linie von der Waldspitze in b links von Türgye, bis zu der Waldspitze unterhalb S rechts von Türgye, eine Ausdehnung von beyläufig 4000 Schritten.

In derselben sind 8 doppelte Vedetten nach Maßgabe des Terrains so auszustellen, daß eine die andere sieht, und jede den vorliegenden Terrain auf eine Distanz von wenigstens 500 Schritten vor den Augen behält.

Diejenigen, welche gerade hinter den Markt Türgye zu stehen kommen, werden vor den Ausgängen des Orts aufgestellt und so weit zurückgezogen, daß sie zwar diese Ausgänge immer noch übersehen, sich aber außer dem Ertrag einer Muskete befinden.

Hier ist das Debouché der Straße von Körmend unweit des Mayerhofs der wichtigste Punct.

Sie gewinnen dadurch auf dem hinter ihnen aufsteigenden Terrain immer mehr an Aussicht. Das Nachts aber rücken sie den Ausgängen des Orts näher, um diese schärfer zu beobachten.

Für die Aufstellung und Ablösung dieser Vedetten werden demnach 48 Mann, und mit den dazu gehörigen Gefreyten 56 Köpfe erforderlich seyn, wobey nähmlich für jede Feldwache 7 Mann, und für 2 Feldwachen 2 Corporals gerechnet sind.

Es werden also 2 Züge mit ihren Officiers bestimmt, wovon jeder nur aus 28 Mann und 2 Corporals bestehen darf. Die von jedem Zug auf den angenommenen Stand der Escadron noch übrigen 5 Mann und 1 Corporal, also im Ganzen 10 Mann 2 Corporals, bleiben in U bey dem Esca-

drons-Commandanten zurück; ferners bleibt bey ihm noch: 1 Officier, 1 Corporal und 13 Mann von dem als Unterstützungsposten bey M aufgestellten Zuge, welcher Posten nur aus 20 Mann und 2 Corporals bestehen soll, und von einem Wachtmeister commandirt wird. Somit hat der Escadrons-Commandant in U beysammen: 1 Officier, 1 Wachtmeister, 3 Corporals und 23 Gemeine.

Alle Feldwachen ziehen sich im Fall eines Angriffs sogleich an den Unterstützungsposten bey M, und zwar auf der kürzesten Linie, oder wenn diese bedroht wäre, zwar auf einem Umweg, jedoch in größter Eile dahin.

Dieses letztere kann der Fall nur mit den Feldwachen des linken Flügels der ersten Escadron seyn, wenn etwa die Mitte bey Türgye zurück gedrängt würde.

Die zweyte Escadron bezieht die Vorpostenkette von dem Bergkreuz rechts des Külsö-Városerthals, quer über dieses Thal, und an der Kante des Rideau's, längs der Szala, über e und z bis b, wo sie sich mit der andern Escadron in Verbindung setzt, eine Ausdehnung von beynahe 6000 Schritten, wobey das Wiesenthal vom Capellenberg gegen Külsö-Város hin, dann der Weg von St. Groth bey Z die wichtigsten Puncte sind.

Es werden auf diesem zu beobachtenden Bogen 10 doppelte Vedetten aufgestellt, ebenfalls nach Maßgabe des Terrains, um sich genau gegenseitig zu entdecken, und den ganzen vorliegenden Halbkreis im Auge zu behalten.

Hierzu sind 60 Gemeine, 10 Gefreyte, im Ganzen 70 Köpfe und 5 Corporals erforderlich; mithin 2 complete Züge, zu welchen noch eine Aushülfe von 4 Mann wird gegeben werden müssen.

Die Vorpostenkette der zweyten Escadron zerfällt aber in zwey Abtheilungen wegen des bey X detaschirten Zugs, der als selbstständig zu betrachten ist, und seinen Rückzug über Ohid zur Deckung des von ihm zu beobachtenden Weges zu nehmen hat.

Die erste Abtheilung geht von dem Kreuz auf den äußersten linken Flügel bis Z, mit Ausschluß dieses Punctes.

Die andere Abtheilung ist von da bis b, mit Ausschluß von b, woselbst schon eine Vedette von der ersten Escadron steht.

Es werden demnach in der ersten Abtheilung 8, und in der zweyten 2 doppelte Vedetten stehen. Die ersteren werden von den 3 Zügen der zweyten Escadron, und die letzteren von dem detaschirten Zug derselben aus X bestritten.

Im Fall eines Angriffs ziehen sich alle Posten der ersten Abtheilung dieser Escadron, unmittelbar gegen den Unterstützungsposten bey g.

Die Posten der 2ten Abtheilung ziehen sich an ihren Zug bey X.

Zu diesem Ende hat dieser Zug eine Feldwache dort aufzustellen, wo sich der Weg nach St. Groth und Külsó-Város vereiniget, die ihm eigens zur Beobachtung angewiesen sind, um von daher durch eigene Vorposten gedeckt zu seyn.

Die doppelten Vedetten patrouilliren gegen einander und ersetzen dadurch den Nachtheil, wenn allenfalls die eine oder die andere Vedette so gestellt werden muß, daß sie von der nächsten nicht gesehen werden kann, was hier vielleicht der Fall seyn dürfte, um zwischen den kleinen Waldstrichen alle die Wege aus St. Groth und Külsó-Város im Auge zu haben.

Die beyden Unterstützungsposten kommen hier als selbstständig zu betrachten, zu denen auch die Haupttruppe der Escadrons im Falle eines feindlichen Angriffes herabzurücken hat, um nicht das Defilee der Weingärten im Gefechte unmittelbar im Rücken zu behalten. Es müssen daher die Unterstützungsposten eine solche Stellung nehmen, daß nicht nur Raum für die ganze Escadron, sondern auch ein günstiger Boden sich für sie daselbst befindet, um nach Umständen gegen den anrückenden Vortrab des Feindes eine Attaque zu machen, oder sich in guter Ordnung zurück ziehen zu können.

Sie sollen also nach den für die Cavallerie aufgestellten allgemeinen Grundsätzen:

Eine ihrer Stärke angemessene Ausdehnung haben.

Dieses wird sowohl bey M als bey g der Fall seyn; da sie auf dem flachen Terrain weder beschränkt sind, noch sich ihre Vorpostenkette weiter ausdehnt, als sie zu beobachten im Stande ist. Auch sind sie vor der Front und in beyden Flanken von ihren Feldwachen beynahe gleichweit entfernt, und können somit diese immer noch zur rechten Zeit an sich ziehen.

Sie sollen vor der Front eine freye Aussicht haben.

Sie haben diese sowohl bey M als bey g in einer Ferne von 2000 Schritten von der Szala, nachdem sie auf dem sanften Abhang der rückwärtigen Höhen stehen, und die Weingärten in ihrem Rücken sind; die ganze Fläche aber gegen die Szala sich vor der Front befindet.

Sie sollen die Communicationen zwischen sich, so wie

Den Weg zum Rückzug frey und ohne Hinderniß haben.

Da sie nicht den Auftrag haben, sich wechselseitig zu unterstützen, so bedürfen sie auch keiner freyen Communication zum Manövriren untereinander. Sie sollen vielmehr selbstständig auf den ihnen angewiesenen drey Rückzugslinien zurück gehen, um diese zu beobachten, und fortwährend zu decken.

Doch ist auch zwischen ihnen die Verbindung nicht gehindert, da die kleinen, zwischen U und X herabkommenden, sie trennenden Thäler sehr seicht und ganz unbedeutend sind.

Der kleine Wald c, der zwischen ihnen liegt, und in dem sich die halbe Compagnie Infanterie befindet, ist durchaus gangbar.

Die Wege zu ihrem Rückzug sind folgende:

Für den Posten bey M die Straße von Körmend aus Türgye über Szalapa nach Mihályfa.

Für den Zug bey X der Weg über den Capellenberg nach Ohid.

Für den Posten bey g die kürzeste Linie nach Kis-Görbö. *)

Da alle durch Weingärten führen, so können wohl allerdings Hindernisse Statt finden, die daher wegzuschaffen sind.

Es haben demnach die beyden Escadrons-Commandanten sobald sie hier die Posten bezogen, augenblicklich diese Wege durch Arbeiter, welche aus den nächsten Dörfern abverlangt werden, herstellen zu lassen, sich persönlich davon zu überzeugen, und ihre Verbindung mit den nächsten Dörfern kennen zu lernen.

Die Flügel sollen durch Anlehnungspuncte gesichert seyn.

Es ist bereits bekannt, daß die Reiterey keiner Anlehnungspuncte bedarf, sondern diese durch ihre Manövrirfähigkeit gegen alle Richtungen, und durch stufenweise aufgestellte Rückhalte ersetzen muß. Ausgenommen, sie befände sich in einem durchschnittenen Boden, wo ihre sicherste Anlehnung die Infanterie ist.

In dem vorliegenden Falle, wo es darauf ankommt, die Straße von Körmend zu sichern, wird der Unterstützungsposten bey M die Anlehnung seines linken Flügels an eben dieser Straße nehmen, um diese unmittelbar zu beherrschen, und das kleine, von Türgye heraufkommende Thal im Auge zu behalten. Er hat hier freyen Terrain zum Manövriren.

Dieser linke Flügel könnte aus dem, links von Türgye liegenden Wäldchen bedroht werden, welches aber mit $\frac{1}{2}$ Compagnie besetzt ist.

Die dort stehende Infanterie hat zudem den Auftrag, im Fall eines ernstlichen Angriffs sich in gleicher Höhe mit den

---

*) Der auf dem Plan Nr. 19 stehende Nahme Görbö bezieht sich auf die Dörfer Kis und Nagy, nähmlich Klein- und Groß-Görbö.

Cavallerie-Feldwachen zurück und in die Weingärten bey N zu ziehen, um hier wieder die linke Flanke des Postens bey M zu decken; im Fall seines Rückzugs aber die 2 Stücke der Cavallerie-Batterie zu übernehmen, damit durch die Weingärten und jenseitigen Waldstriche, die den östlichen Abhang der Türgyer-Höhen begleiten, den Rückzug zu decken, und somit den Nachtrab zu machen.

Der Unterstützungsposten bey g hat zwar in der rechten Flanke einige Waldstriche, die ihm gefährlich werden könnten, wenn sich feindliches Fußvolk hineinwürfe; allein die beyhabende Infanterie reicht nicht hin, daß der Oberst solche besetzen könnte. Sie müssen daher durch den bey X stehenden Zug beobachtet werden, der bey einem feindlichen Angriff zu seinem Piquet vorgeht, um des Feindes Vorrückung gegen dieselben noch früh genug von g zu erfahren. In diesem Falle stellt sich dann dieser Posten von g auf den flachen Abhang rückwärts der Waldparthien gegen L hin auf. Zudem sind diese Wäldchen so licht und unterbrochen, daß sie von der Reiterey leicht durchstreift werden können.

Der Oberst hat demnach seine Vorhuth geordnet.

Die Unterstützungsposten patrouilliren vor den Feldwachen in der rechten Flanke die Marczal eine Meile abwärts, und in der linken Flanke längs der Szala. Dann vor der Front auf der Straße von Körmend soweit als möglich; und wie gesagt, durch den Wald rechts nach Dobront und Góganyfa. Der Zug in P sendet Patrouillen nach Uk.

Es bleibt nun nur noch übrig, für die Beobachtung des Weges von Megyer über Uk nach Sümegh zu sorgen.

Der Oberst sendet daher eine Escadron nach Uk, welche sich dort, nach den mehrmahls angegebenen Grundsätzen für die Stellungen der Cavallerie, vor dem Orte aufstellt, ihre Feldwachen vorschiebt, und sich mittelst unausgesetzter, durch den Wald zwischen Uk und Dobront gesendeten Patrouillen, mit den dortigen Truppen und den zwey in P stehenden Compagnien in Verbindung setzt, wobey die gegenseitigen In-

fanterie-Patrouillen den Reitern im Walde zur Unterstützung dienen.

Vorwärts schickt diese Escadron eben so unermüdet ihre Patrouillen nach Megyer und Szegvar, und rechts nach Sarosd, um immerwährend die Annäherung des Feindes von diesen Puncten her zu beobachten.

Bey anhaltenden Plänkeleyen auf irgend einem Puncte in der besetzten ganzen Strecke, werden sogleich auf das schnellste die Meldungen an den Obersten mit einer gründlichen, ausführlichen Anzeige der Ereignisse gesendet.

Dann ziehen sich sogleich alle Patrouillen und Feldwachen an ihre Unterstützungsposten in schlagfertigen Stand zurück; denn es handelt sich hier nicht um weitläufige Ausspähungen und Streifereyen, sondern darum, dem Hauptzweck der Sendung zu entsprechen: Die Gegend vor Sümegh zu decken. Dieses kann nur durch die Zusammenhaltung der geringen Streitkräfte auf den hierzu bestimmten Linien in wechselseitiger gleicher Höhe bewirkt werden, um keine der Flanken, und mit dieser irgend eine Annäherungslinie gegen Sümegh Preis zu geben.

Gegen die eine oder die andere Flanke, welche mehr bedroht würde, kann nur aus der concentrirten Stellung des Obersten manövrirt werden, um hierdurch mit der Haupttruppe wieder die gleiche Höhe des concentrisch zu deckenden Terrains herzustellen.

Der Oberst schreitet jetzt zur Wahl seiner concentrirten Stellung, und zur Beurtheilung aller jener Mittel, welche ihm für den vorhabenden Zweck zu Gebothe stehen.

Er muß daher die bey Mihályfa zurückgelassenen drey Escadrons nebst den vier Compagnien und vier Geschützen so aufstellen, daß sie, wenn sich die Avantgarde zurückzieht, mit derselben vereiniget, eine schlagfertige Stellung für sich haben.

Um diese richtig zu wählen, muß er vorher noch bestimmen, welche Abtheilungen von der Avantgarde sich wirklich mit ihm vereinigen sollen, nachdem einige fortwährend seine

Flanken zu decken haben werden. Hierzu müssen aber die strategischen Puncte berücksichtiget werden, welche seine Stellung und zugleich Sümegh unmittelbar bedrohen.

Diese sind in der rechten Flanke Uk, in der linken Csehi, weil von beyden Orten Wege gerade fort nach Sümegh führen.

Es ist demnach nicht hinreichend, daß Uk durch eine Escadron besetzt und beobachtet sey, welche ihre Beobachtungen selbst bis Sarosd ausdehnt; ein Punct der in Bezug auf Janoshaza, Sümegh nicht weniger auf dem Wege über Rendek bedroht. Sondern es darf auch diese Escadron nicht mehr über die Marczal herüber, und sie muß sich im Nothfalle selbstständig über Gyömörö zurückziehen, während sie überdieß in jenem Falle einen Zug über Rendek sendet, um den Rückzug auf dieser Seite zu begleiten, hiermit ihre eigene rechte Flanke zu decken, und jene von Sümegh zu beobachten.

Eben so ist es nicht genug, daß die zweyte Escadron in der Stellung der Avantgarde den Weg von Külsó-Város nach Csehi unmittelbar besetzt hat, sondern sie darf sich im Fall eines Rückzugs gar nicht mehr an den Obersten anschließen, läßt ihren Zug aus X nach Ohid rücken, und geht gerade nach Csehi, und von da über Bacs nach Sümegh. Da von Ohid ein gerader Weg nach Sümegh führt, der zwischen Mihályfa und Csehi durchführt, so darf der detaschirte Zug jener Escadron sich auch bey Mihályfa noch immer nicht an das Regiment anschließen, sondern er folgt stets, in gleicher Höhe mit dem Regimente und mit seiner Escadron, der Fortsetzung seines Weges gerade nach Sümegh.

Damit aber diese Abtheilung verstärkt werde, so läßt dann der Oberst sogleich durch einen Zug von der Reserve Ohid zur Aufnahme des Zuges von X besetzen. Diese beyden Züge werden dann den bemerkten Mittelweg in selbstständiger Richtung decken.

Die beyden in S stehenden Compagnien ziehen sich, wenn

der Feind auf der Körmender Straße vorrückt, vereint durch den Wald, gerade nach Szalapa, und besetzen dieses Dorf.

Die zwey Compagnien von Dobront mit dem Zuge der ersten Escadron von der Avantgarde, erhalten sich bey Gogaнyfa stets in gleicher Höhe mit dem Regimente, mit dem sie sich erst hinter Vassárhely dort vereinigen, wo die Körmender Straße sich beynahe auf 1000 Schritte der Marczal nähert.

Es schließen sich also bey Mihályfa an das Regiment:
Die 2 Compagnien von S und
die 1 Escadron von U mit ihren
2 Geschützen. Es wird daher der Oberst beysammen haben: $3\frac{1}{2}$ Escadron, dann
4 Compagnien Infanterie und
1 Cavallerie-Batterie.

Er stellt sich demnach einstweilen mit seiner Reserve in das Wiesenthal vorwärts Mihályfa in der Absicht auf, bey dem erfolgenden Rückzuge seiner Avantgarde, seine Stellung auf dem Plateau so zu nehmen, daß ihm, indem er die kleinen Waldstriche für seine Infanterie benützt, das Dorf Szalapa mit der Straße von Körmend vor der Front und ganz unter dem Kartätschenschuß seiner Batterie bleibt, wodurch des Feindes Vorrückung auf der Hauptstraße unmittelbar in der Flanke bedroht wird.

Käme der Feind mit der Hauptmacht von Tekenye zwischen X und W gegen Ohid herab, was bereits durch die Unterstützungsposten der Vorposten in M und g bekannt seyn muß, so läßt der Oberst eine Compagnie von S zuerst längs dem Bergrücken durch die Weingärten nach V und W rücken, die sich mit der halben Compagnie aus dem Türgyer-Wäldchen c vereiniget, und Tekenye besetzt, wenn hierzu noch Zeit übrig ist. Kann dieses nicht mehr geschehen, so wirft sich diese Infanterie wenigstens in die Weingärten vor der westlichen Waldgränze zwischen Tekenye und Ohid in K, und vertheidiget diese gegen die feindliche Cavallerie so lang, bis das feindliche Fußvolk

mit Uebermacht andringt, worauf sie dann ihren Rückzug gegen Ohid nimmt.

In diesem Falle besetzt die andere halbe Compagnie, die noch in S zurückblieb, Szalapa, jedoch nicht früher, als bis die Stellung bey oder hinter Tekenye verlassen ist, und der Rückzug von dort nach Ohid angetreten wird.

Der Oberst aber rückt mit der Cavallerie und den zwey Compagnien der Reserve, aus dem Wiesenthale auf das Plateau von Ohid, und stellt sich so auf, daß er à la portée bleibt, die ersten aus dem Wäldchen zwischen Tekenye und Ohid herausbrechenden feindlichen Abtheilungen augenblicklich mit den vereinten vier Compagnien, dann mit der Cavallerie und den vier Piecen von der Reserve anzugreifen; indem er die zwey Compagnien des linken Flügels der Avantgarde, den Zug aus X und jenen aus Ohid, an sich zieht.

Die drey Züge aus U von der ersten Escadron der Avantgarde schließen sich aber dann nicht an ihn an, sondern stellen sich mit den zwey beyhabenden Geschützen auf der Höhe von Szalapa, mit der Front gegen den Ort auf, beschützen somit die halbe Compagnie, welche das Dorf besetzt hält, und decken die rechte Flanke des Obersten.

Die drey Züge der zweyten Escadron von der Avantgarde, werden sich in diesem Falle auf den Höhen zwischen Kis- und Nagy-Görbö aufstellen, mit dem Obersten gleiche Höhe halten, und seine linke Flanke decken.

Die detaschirte Escadron von Uk kann dort noch immer stehen bleiben, weil sich die zwey Compagnien und der bey Dobront stehende Zug Cavallerie jetzt noch bey Goganyfa befinden, und somit die ganze hier bezogene Linie in Verbindung erhalten wird.

Geht aber der Feind weiter vor, sey es nun auf der Körmender Straße, oder auf dem Weg von Tekenye nach Ohid, so läßt der Oberst seine ganze Infanterie nach Mihályfa rücken, und deckt ihren Rückzug dahin durch seine hier versammelten Escadrons auf der Fläche des Plateaus, und mit der vereinten Cavallerie-Batterie, die er lebhaft gegen die

feindliche Artillerie verwendet, indem er sich in zwey Treffen en échiquier zurückzieht, und mit dem ersten immer wieder die aus dem Walde vorkommenden feindlichen Abtheilungen attaquirt.

Sobald er aber mit seiner Reiterey und Batterie ins Wiesenthal von Mihályfa herabkommt, so trennt er sich von den zwey Zügen, welche, wie bereits bemerkt, zur Deckung des Weges von Ohid nach Sümegh bestimmt sind, und sendet sie schnell hinter Ohid herum auf diesen Weg auf die zweyte Höhe hinter diesem Dorfe. Er selbst stellt sich mit der Haupttruppe und der ganzen Artillerie hinter Mihályfa beyderseits (à cheval) von der Straße von Körmend zwischen den Wäldern auf.

Die zweyte Escadron der Avantgarde bleibt noch vor Nagy-Görbö.

Die Escadron von Uk sichert sich, indem sie Uk bloß durch Vedetten beobachtet, und sich hinter das Dorf in gleicher Höhe mit den zwey Compagnien von Goganyfa zieht, welche letztere Goganyfa verlassen, und sich an den Zusammenfluß der Marczal mit dem Myhályfaer-Bach in den Gestrüppen aufstellen; bey einem stärkeren Andrange des Feindes aber bis Kis-Vassárhely zurückgehen.

Wahrscheinlich wird nun der Feind alles aufbiethen, Mihályfa zu nehmen, um hier die besetzte Linie zu durchbrechen.

Dieses erfordert aber einen großen Aufwand an Streitkräften, da Mihályfa eine sehr vortheilhafte Lage hat; es überhöht nähmlich die vorliegende Gegend. Die Cavallerie-Batterie wird daher hier sehr gute Dienste leisten, und das Bataillon kann sich lange gegen eine vierfache Stärke behaupten. Drängt aber der Feind die beyden Züge von den Höhen links von Mihályfa zurück, und bemeistert sich dieser Höhen gänzlich, so ist Mihályfa überhöht und beherrscht, folglich nicht länger zu halten.

Zu diesem Ende läßt der Oberst von dem Gros der Cavallerie hinter Mihályfa diese beyden Züge immer un-

terstützen, und sorgt nebst dem noch dafür, daß keine feindliche Abtheilung sich zwischen Mihályfa und Kis-Vassárhely werfe.

Muß endlich auch Mihályfa verlassen werden, so wird der Rückzug auf der Körmender Straße angetreten. Vier Piecen der Batterie gehen gleich hinter der aus zwey Zügen Cavallerie bestehenden Avantgarde.

Dann folgt die Infanterie, welche in den rechts und links liegenden Wäldern zwey Compagnien in gleicher Höhe marschiren läßt, um den Rückzug zu decken, wovon die eine rechts sich mit der Colonne von Vassárhely, die andere aber links mit den zwey Zügen auf dem Wege von Ohid in Verbindung setzt.

Diese bleiben durch Seiten-Patrouillen mit der Escadron in Verbindung, die nun ihren Rückzug ebenfalls über Debröczö und Csehi angetreten haben wird. Der Zug von der Colonne von Kis-Vassárhely patrouillirt fortwährend über die Marczal zu der Escadron von Uk, die jetzt auch über Gyömörö zurückgeht, nachdem sie, wie bereits oben bemerkt worden, schon von Uk einen Zug in ihrer rechten Flanke gelassen hat, der den Weg in gerader Richtung nach Rendeck einschlägt. Plan Nr. 13.

Auf diese Art geht der Rückzug des Obersten allenthalben in gleicher Höhe, und wechselseitiger unmittelbarer Verbindung vor sich; ein Rückzug der immer fester wird, je weiter er zurück geht, indem er concentrisch ist, und sich somit alle Abtheilungen einander immer mehr nähern, je kürzer die Entfernung von Sümegh wird.

Es bleiben uns jetzt noch zwey Fälle zu untersuchen übrig:

Wenn nähmlich der Feind von der Höhe von Tekenye seine Operation über den Capellenberg nach Kis-Görbö auf dem Wege über Csehi gegen Sümegh nähme: oder

Wenn der Feind die Hauptoperation dahin, ganz auf dem rechten Ufer der Marczal über Uk führte, und somit

die dort stehende Escadron die Hauptmacht des Feindes gegen sich hätte.

Im ersten Fall kann der Oberst keinen Augenblick bey Mihályfa mehr verweilen, sondern er marschirt aus dem Wiesenthal bey Mihályfa in der kürzesten Richtung nach Csehy, die ihn bey dem einzelnen, auf der Höhe stehenden Hause links von Mihályfa, sogleich auf den Fahrweg führt, der durch den Wald nach Csehy geht.

Die Höhen von Debröczö dürften in diesem Falle wohl nicht mehr vor dem Feinde erreicht werden können, da dieser der zweyten Escadron von der Avantgarde bey seiner vorhabenden Absicht auf den Fuß folgen, ja selbst sie zu sprengen bemüht seyn wird, um dem Obersten in Csehi zuvor zu kommen.

Zu diesem Ende läßt der Oberst die zwey Compagnien aus den Weingärten bey Tekenye (welche bey dem Hauptangriff des Feindes auf unseren linken Flügel, ohnehin schon von S dahin beordert wurden), eiligst von K nach Ohid rücken, und sich daselbst mit den beyden dahin bestimmten Zügen vereinigt aufstellen.

Von dieser Truppe gedeckt, marschirt seine Reserve-Infanterie in der Richtung von Mihályfa nach Debröczö, indem sie sich von seiner Cavallerie auf dem Wege nach Csehi bey Erreichung des Waldes trennt, und der äußeren Gränze desselben gegen Debröczö folgt; in der Absicht, entweder noch vor dem Feinde Debröczö zu besetzen, oder, wenn dieses nicht mehr möglich seyn sollte, sich so im Walde aufzustellen, daß ihr der Weg von Debröczö nach Csehi unmittelbar vor der Front bleibt; wodurch jede weitere Bewegung des Feindes auf demselben in der Flanke genommen ist.

Auch wird sie hier der detaschirten zweyten Escadron der Avantgarde gute Dienste leisten, da sie solche am Walde sogleich aufnimmt.

Zu gleicher Zeit mit den zwey Compagnien von Tekenye bricht die erste Escadron der Avantgarde mit den zwey Geschützen und mit den zwey Compagnien aus P bey Goganyfa

auf, und marschirt nach Mihályfa, einem Punct, der immer sehr wichtig bleibt; indem die Straße von Körmend die kürzeste Linie nach Sümegh ist, und eine feindliche Colonne die, sich dieser Straße bemächtigte, unseren Obersten in große Verlegenheit bringen würde.

Der ganze rechte Flügel bis UE folgt dieser Bewegung von Goganyfa, und setzt sich in gleicher Höhe mit Mihályfa.

Hierzu gehört auch der detaschirte Zug von der ersten Escadron der Avantgarde, welcher, nachdem er sich von der Infanterie trennte, längs der Marczal nach Kis-Vassárhely rückt, und stets die Verbindung mit der Escadron von UE sichert.

Zu Ohid versammeln sich die dahin bestimmten zwey Züge Cavallerie, und halten hier dem Obersten während seines Marsches nach Csehi den Rücken frey.

Der Oberst ist indeß mit seiner Batterie auf der flachen Höhe von Csehi angelangt; er läßt vor dem Orte die vier Stücke auffahren, stellt seine mithabenden 11 Züge Cavallerie-Reserve auf beyden Flügeln der Batterie auf, und zieht die drey Züge der zweyten Escadron von der Avantgarde von Debröczö an sich, wenn sie nicht etwa mit ihm zugleich bey Csehi eingetroffen wären.

Es entsteht jetzt im Walde zwischen Debröczö und Csehi ein Infanterie-Gefecht; unsere Infanterie muß endlich der feindlichen Uebermacht weichen, und wirft sich, von der Cavallerie gedeckt, in das Dorf Csehi.

Der Oberst attaquirt die aus dem Walde hervorbrechenden feindlichen Abtheilungen mit seinen en Echelons aufgestellten drey und einer halben Escadron, die Batterie feuert lebhaft nach dem Walde, und streckt alles nieder, was sich der Anhöhe von der tiefen Waldgränze her nähert.

Der Feind wirft endlich die Cavallerie zurück, die sich unter dem Schutze der Infanterie rechts und links von Csehi zieht.

Die drey Compagnien vertheidigen den Ort so lange

als möglich; endlich wird der Rückzug auf dem Wege über Bacs nach Sümegh angetreten.

Die beyden Züge zu Ohid treten, sobald ihre Patrouillen sich überzeugen, daß unsere Infanterie den Wald zwischen Debröczö und Csehi verlassen und Csehi besetzt hat, den Rückzug an. Sie stellen sich auf den Weg nach Sümegh an dem erreichten Walde auf, halten hier, so lange der Oberst noch bey Csehi bleibt, und patrouilliren links nach Csehi, rechts nach Mihályfa.

Sobald Csehi verlassen ist, setzen die zwey Züge von Ohid, und mit diesen der ganze rechte Flügel den Rückzug bis Sümegh fort, wo sich alles vor dem Orte vereiniget, und noch einmahl hartnäckig stellt.

Sollte der Feind bey Ohid durchbrechen wollen, so lange der Oberst noch bey Csehi steht, so werden die zwey Züge daselbst durch die Colonne von Mihályfa unterstützet, was längs der Höhe aus der linken Flanke von Mihályfa sehr vortheilhaft geschehen kann. Wird diese Colonne zurückgeworfen, so ist ihr Hauptaugenmerk, die Straße von Körmend zu gewinnen, welche sie immerfort decken muß; daher sie Mihályfa stets mit einer Reserve besetzt halten muß.

Der zweyte Fall ist, wenn der Feind seinen Hauptangriff von Megyer gegen Uk führt.

Es handelt sich hier, wie immer, darum, dem Feinde stets die kürzere Linie nach Sümegh abzugewinnen.

Bliebe der Oberst daher auf den Höhen hinter Türgye stehen und ließe sich Uk wegnehmen, so hätte er schon die kürzere Linie nach Sümegh verloren. Läßt er sich aber durch einen falschen Bericht seines Rittmeisters zum Marsche mit seiner Haupttruppe nach Uk verleiten, so verliert er den günstigen Terrain bey Türgye, und die auf demselben so vortheilhaften Drehpuncte zur offensiven Vertheidigung der ganzen Strecke.

Vor allem kommt es also darauf an, daß der Rittmeister in Uk ein Mann ist, der sich nicht so leicht durch

die von seinem Vortrabe einlaufenden Berichte täuschen läßt; ohne jedoch auf der andern Seite die Sache wieder zu leicht zu nehmen und keinem Berichte über das Anrücken einer starken feindlichen Abtheilung Glauben beymessen zu wollen.

Sodann gehört auch hauptsächlich noch dazu, daß dieser Rittmeister Sach- und Menschenkenntniß genug besitze, um zu seinen Entsendungen die dem Zweck entsprechenden tauglichsten Officiere und die verläßlichsten Unter-Officiers zu wählen.

Wir wollen nun noch einmahl auf diese Entsendungen zurückkommen.

Es ist bereits gesagt worden, daß die Escadron bey Uk, ihre Beobachtungen bis Sarosd ausdehnen müsse, um den Weg im Auge zu behalten, welcher von dort über Rendeck nach Sümegh führt. Plan Nr. 13.

Sarosd soll nicht besetzt werden, weil es zu entfernt und isolirt ist, aber es muß dort eine Patrouille die andere ablösen, die sowohl hin als zurück die Wälder durchstreifen, welche zwischen Uk und Sarosd liegen.

Zu diesem Ende hat der Rittmeister, gleich nach seinem Eintreffen bey Uk, den geschicktesten Officier mit einem, aus den vertrautesten und erfahrensten Männern der ganzen Escadron zusammengesetzten Commando von 50 Pferden auf Piquet vorwärts Uk gestellt, der seine Vedetten auf dem Wege von Megyer und auf dem Wege von Sarosd hält, und seine Patrouillen auf beyden Wegen vorwärts bis Megyer und Sarosd sendet. *)

Jede Patrouille besteht aus einem Corporal und sechs Mann. Die Corporals, welche diese Patrouillen führen, er-

---

*) In wichtigen Gelegenheiten und bey zusammengesetzten Commando's ist es dem Dienst-Reglement nicht zuwider, einen hierzu geeignet befundenen Officier, auch außer der Tour seines Dienstes, und ohne Rücksicht auf seinen Rang zu bestimmen.

halten den Befehl, das rechte Marczal-Ufer so streng zu beobachten, und sich so genaue Nachrichten aus den jenseitigen Dörfern Megyer und Karako zu verschaffen, daß auch nicht eine feindliche Patrouille ihren Augen entgeht; wo möglich aber bey vorkommender Gelegenheit Gefangene zu machen, um von diesen die Hauptrichtung des Feindes zu erfahren.

Sobald nun diese Corporals sich überzeugt haben, daß bedeutende feindliche Colonnen, welche nicht der Vortrab einer schwachen Avantgarde, sondern unmittelbar nur einer Heeres-Abtheilung seyn können, im Anzuge sind; so wird solches dem Obersten eiligst berichtet, der Weg von Sarosd nach Rendeck aber sogleich, so weit vorwärts als möglich, durch einen dahin entsendeten Zug beobachtet.

Die Patrouillen ziehen sich, nach eingehohlter verläßlicher Ueberzeugung von dem Zustande der Dinge, an das Piquet vor Uk, welches daselbst die Ankunft des Feindes abwartet, und, wenn es gedrängt wird, langsam, immer plänkelnd, sich zu beyden Seiten um Uk herum, an den Rest der Escadron zieht, die sich bereits zum Empfang des Piquets hinter Uk außer dem Ertrag des kleinen Gewehrfeuers aufgestellt hat. *)

Kleine Patrouillen erhalten fortwährend die Verbindung, mit dem rechts auf dem Wege von Sarosd nach Rendeck entsendeten Zuge.

So wie der Oberst die Meldung über das Vorrücken des Feindes erhält, und bey Türgye alles ruhig ist, verändert er seine Stellung sogleich, da er keinen Augenblick zu verlieren hat, indem dann sein äußerster linker Flügel dreymahl so weit von Gyömörö, wo er allenfalls noch dem über

---

*) Niemahls soll eine Cavallerie-Abtheilung, die zur Aufnahme einer andern bestimmt ist, irgend ein Defilee unmittelbar im Rücken behalten, sondern jederzeit sich hinter dasselbe aufstellen, um das Debouchiren der vorderen Abtheilung vor der Front zu behalten.

Uk vorrückenden Feind zuvorkommen könnte, entfernt ist, als der bey Uk stehende rechte Flügel.

In der offenen Gegend jenseits der Marczal benöthiget er keine Infanterie, wohl aber die gesammelten Streitkräfte seines Regiments und die Cavallerie-Batterie. Um aber die gesammte Infanterie nicht der Gefahr auszusetzen, von Sümegh abgeschnitten zu werden, läßt er sie augenblicklich zurückziehen, und nach Vassárhely marschiren; die Escadron bey Sz. Groth und Külsó-Város erhält den Befehl, ihre Stellung sogleich zu verlassen, nach Szalapa auf die Körmender Straße zu rücken, sich daselbst als Vorhuth der Infanterie bis auf weitern Befehl aufzustellen, und in beyde Flanken kleine Sicherheits-Patrouillen, jedoch nicht weiter als auf eine halbe Meile, auszusenden.

Mit der Escadron bey U, mit seiner Cavallerie-Reserve und der ganzen Batterie, eilt der Oberst im Trab voraus über Vassárhely nach Gyömörö; der Zug dieser Escadron, welcher bey Dobront detaschirt ist, wird in gerader Richtung hierher beordert. Dort stellt sich der Oberst mit den beyhabenden vier Escadrons, wenn er noch die Zeit dazu gewinnt, zwischen der Schäferey und Gyömörö in zwey Linien mit einer Distanz von 300 Schritten auf; die Batterie fährt zwischen beyde Treffen.

Während dem wird wahrscheinlich die Escadron bey Uk schon ins Gefecht gekommen, und im Rückzug begriffen seyn.

Der auf dem Wege von Sarosd nach Rendeck entsendete Officier beurtheilt nach dem Schall des Geplänkels bey seiner Escadron die Höhe ihrer periodischen Aufstellung, und bleibt mit ihr in derselben Höhe, sich allmählich zurückziehend, und mittelst Patrouillen stets die Verbindung mit derselben behaltend.

Sollte aber der Feind ihn mit Uebermacht drängen, so meldet er solches durch drey Mann an die Escadron, wovon jeder in einer andern Richtung die Escadron zu erreichen trachtet, damit doch wenigstens einer gewiß dahin-ge-

langt. *) Der Zug aber behält seine Rückzugslinie gegen Rendeck.

Nach Maßgabe des Rückzugs dieser entsendeten Abtheilung geht dann die Escadron schneller oder langsamer zurück.

Wir nehmen nun an, daß die Escadron beynahe zugleich mit dem Obersten von Gyömörö eintraf, und der Feind entwickle in dem Augenblicke eine starke Cavallerie-Abtheilung ihm gegenüber.

Der Oberst hat jetzt fünf Escadrons beysammen, und rückt mit dem ersten Treffen (zwey Escadrons) im Schritte gegen die feindliche Abtheilung vor, dicht hinter der Front marschiren vier Piecen der Batterie.

Die drey andern Escadrons mit den zurückgebliebenen zwey Piecen stellen sich im Hinterhalt hinter der Schäferey auf.

Auf eine Distanz von 500 Schritten bleibt das erste Treffen gleichsam zaghaft stehen; der Feind wird es höchst wahrscheinlich mit Heftigkeit attaquiren.

In dem Augenblicke marschirt die rechts stehende Escadron mit Zügen rechts, die links stehende mit Zügen links ab, und setzt sich, die erste links, die andere rechts, auf halbe Breite in Staffel; zwey Stücke der Batterie geben eine Kartätschen-Ladung in den voreiligen Feind, die gleich darauf durch die anderen zwey Piecen wiederhohlt wird, während beyde Escadrons sich en oblique aufschwenken, und den Feind gegenseitig in die Flanke nehmen.

Diese feindliche Abtheilung wird ganz sicher geworfen, und wäre sie doppelt so stark.

Das zweyte Treffen bleibt jedoch darauf gefaßt, im Falle des Mißlingens augenblicklich vorzurücken, um die Geschlagenen aufzunehmen, und das Geschütz zu decken.

---

*) In Fällen, wo man vom Feinde abgeschnitten oder umrungen ist, müssen immer die Meldungen durch mehrere Individuen auf verschiedenen Wegen abgesendet werden.

Die vereinigte Cavallerie-Batterie und das wieder raillirte erste Treffen würden den Feind unfehlbar werfen.

Der Oberst behält seine Schlachtordnung, und wiederhohlt dieses Manöver so lang, bis der Feind ihm zu stark entgegenrückt, oder eine seiner Flanken bedroht.

Wir nehmen an, der Feind habe ein Cavallerie-Regiment um die Schäferey herum in die linke Flanke des Obersten gesendet, in der Absicht, ihn von seiner Rückzugslinie nach Sümegh von dieser Seite her gänzlich abzuschneiden, gegen Rendeck zu drücken, und ihn so in die feindliche Colonne zu treiben, die von Janoshaza dahin im Anzuge ist, deren Vorrückung den Obersten bereits durch den gegen Sarosd detaschirten Zug gemeldet worden.

Obwohl Rendeck weit näher an Sümegh ist, als des Obersten Stellung bey Gyömörö, so ist derselbe doch für Sümegh nicht mehr besorgt, da er, gleich nachdem er die Gewißheit von dem Anmarsch des Feindes über Uk hatte, den Befehlshaber zu Sümegh die Meldung davon erstattet, und von demselbem die Weisung zurück erhalten, daß Rendeck bereits besetzt, und Sümegh von jener Seite durch die im Walde aufgestellte Infanterie gedeckt sey.

Da jedoch nebst dieser Weisung der Oberst zugleich den Befehl erhielt, unverweilt den Rückzug von Gyömörö nach Sümegh anzutreten; so ordnet derselbe diesen Rückzug gegenwärtig um so mehr an, als ihm der Feind in die linke Flanke kommt; trifft aber seine Maßregeln so, daß dieser Schritt dem Feinde so theuer als möglich zu stehen komme.

Das ihm zugewiesene Bataillon ist unterdessen in Vassárhely eingetroffen, und hat bereits mit zwey Compagnien, dem vom Obersten erhaltenen Befehl gemäß, die Waldspitze besetzt, welche sich gegen die Schäferey hindehnt.

In diesem Augenblicke hat der Oberst folgende Stellung. (Plan Nr. 19 Fig. 1.)

Eine Escadron steht dem rechten Flügel der feindlichen Oblique d, welche ihren linken Flügel in der Direction

der Schäferey refusirt, in einer Entfernung von 500 Schritten gegenüber a h, und bildet mit dem ersten Treffen der übrigen vier Escadrons, die um eine Escadrons-Breite das zweyte Treffen überflügelt, einen stumpfen Haken.

Der Oberst hat davon zwey Züge auf einige hundert Schritte vorgeschickt, die sich mit den Plänklern eines andern feindlichen Regiments herumschießen, das dem Obersten in gerader Richtung, den rechten Flügel an die Schäferey lehnend, die Front biethet.

Von der Cavallerie-Batterie sind zwey Geschütze in die Spitze a aufgefahren, die der Haken der einen Escadron mit dem ersten Treffen bildet, h a b.

Die Schäferey, hinter welcher feindliche Colonnen unentdeckt hervor brechen konnten, wurde bereits durch einige Granaten angezündet, und die Geschütze beschießen nun die feindliche Oblique d.

Die übrigen Piecen (wir wollen annehmen, daß ein Stück bereits von der feindlichen, weit zahlreichern Artillerie demontirt sey) befinden sich in der Mitte vor der Front des ersten Treffens a b, und feuern beständig auf die sich hinter ihrer ersten Linie zahlreich, aus mehreren Colonnen entwickelnden feindlichen Cavallerie-Massen, c.

Der Oberst darf es nicht wagen, mit seinem ersten Treffen das in seiner linken Flanke stehende feindliche Regiment d anzugreifen, um nicht aus c selbst in die rechte Flanke genommen zu werden. Auch muß er jede fernere Attaque auf den Feind vermeiden, um keine Zeit für den anbefohlenen Rückzug zu verlieren. Er stellt daher das Feuer der drey Piecen ein, zieht dieselben hinter das zweyte Treffen e f zurück, und läßt dieses sich mit Zügen rechts rückwärts in Colonne setzen. Die 3 Piecen der Cavallerie-Batterie ziehen sich in die Mitte dieser Colonne g, welche auf ein paar hundert Schritte die Richtung parallel mit Gyömörö nimmt, dann aber sich plötzlich mit der Tete rechts schwenkt, und längs der rückwärtigen Seite des vorerwähnten, bereits mit der Infanterie aus Vassárhely besetzten Wäldchens nach dem Weg l

marschirt, der von Goganyfa nach Sümegh führt, den sie hierauf auch einschlägt.

Die in Walde bey e stehende Infanterie hat den Befehl, keinen Mann aus dem Walde hervor gehen zu lassen, und keinen Schuß zu thun. Sobald das zweyte Treffen auf 500 Schritte mit der Queue von dem ersten entfernt ist, schwenkt nun dieses mit $\frac{1}{2}$ Escadrons links ab i, die in Plänkler aufgelöste halbe Escadron vom rechten Flügel k, bleibt als Arrieregarde stehen, folgt aber auch sogleich der Colonne.

Die zwey Stücke setzen sich an die Tete dieser Colonne, und fahren schnell in das nur wenig hundert Schritte entfernte Wäldchen.

Die Escadron a h, welche den Haken machte, und hinter welcher das erste Treffen vorbey marschirt, rückt zur Deckung des Marsches etwas vor, zieht sich aber immer links, an die gegen Giömörö liegende Seite des Wäldchens hin.

Sobald die feindliche Oblique d diese Bewegung des ersten Treffens wahrnimmt, beschließt sie einen raschen Angriff auf dasselbe; allein die ganze Colonne enteilt dem schnell nachfolgenden Gegner, der mit unseren letzten Cavallerie-Abtheilungen in vollem Jagen zugleich an die Waldgränze kommt, und von den Unserigen längs der Waldgränze hart vorbey geführt wird. Die Infanterie, welche der Feind, weil er bisher noch gar keine entdeckt hatte, hier nicht erwartete, empfängt ihn nun auf eine Distanz von 80 Schritten mit einem wohl abgezielten Feuer; die zwey Stücke haben im Walde bereits wieder abgeprotzt, und begleiten das Infanterie-Feuer mit wiederhohlten Kartätschen Ladungen.

Das feindliche Regiment kommt hierdurch in Unordnug, stürzt gegen die Schäferey zurück, und die Escadron, welche auf früheren Befehl des Obersten das Dorf Szalapa in dem Augenblick verließ, als sich die zwey Compagnien Infanterie in die Waldspitze gegen die Schäferey warfen, und mit ihnen seither daselbst im Hinterhalt lag, fällt nun in die flüchtigen Feinde ein, haut viele nieder, und macht eine Menge Beutpferde und Gefangene. Sie bildet hierauf

die Arrieregarde von der Colonne des Obersten, die nun ungehindert den Rückzug bis Sümegh fortsetzt, indem sie von dem ganzen Bataillon in den Wäldern hinter Vassárhely aufgenommen, cottoyrt und gänzlich sicher gestellt wird.

Wir haben bey den gegebenen Beyspielen über die Stellung der Reiterey, die Regeln der Stellungskunst auf verschiedenen Terrain-Arten bis auf die kleinsten Cavallerie-Abtheilungen angewendet, und weitläuftig auseinander gesetzt.

Geht man die gegebenen Beyspiele mit Aufmerksamkeit durch, so werden sich für den denkenden Leser nachstehende Ansichten daraus entwickeln, und dem Gedächtniß einprägen.

Nie soll ein Officier mit seiner Abtheilung eine Stellung beziehen, wäre es auch auf noch so kurze Zeit, bis er nicht zuvor die Gegend in dem, seinen Absichten und Aufträgen angemessenen Umkreis erkannt hat.

Diese Erkenntniß muß sich vor dem Feinde auch bis auf jene Puncte erstrecken, welche mittel- oder unmittelbar auf die Stellung einwirken. Daher hat sich der Officier außer dem Studium der Terrainkenntniß, welche ihn richtige Schlüsse rücksichtlich der Beschaffenheit des Terrains und des Zuges der Landesverbindungen machen lehrt, vorzüglich noch eine möglichst genaue Kenntniß des Ortes und seiner gegenseitigen Verbindungen eigen zu machen. Diese kann durch Recognoscirung allein nicht erhalten werden, indem dem entsendeten Officier im Felde die Zeit mangelt, sie so weit als es die Kenntniß des Ganzen erfordert, auszudehnen, und derselbe seine Abtheilungen nicht auf so bedeutende Strecken verlassen darf. Hierzu sind gute Karten jener Länder und Gegenden, wo der Krieg geführt wird, unerläßlich, und jeder Escadrons-Chef und Stabs-Officier wird es sich vorzüglich angelegen seyn lassen, sich diese zu verschaffen; da ohne deren Besitz es oft dem Commandanten einer Truppe fast unmöglich wird, dem erhaltenen Auftrage Genüge zu leisten.

Ist man in Besitze einer guten Karte, so wird man

leicht durch eine genaue Beurtheilung des Terrains in den Stand gesetzt, an Ort und Stelle selbst, um die Details-Verbindungen in Betreff der Land- und Feldwege, der Brücken oder Ueberfuhren ꝛc. ꝛc. nähere Erkundigungen bey den Einwohnern einzuziehen.

Ueberhaupt gehören geographische Kenntnisse unter die wichtigsten Gegenstände einer zweckmäßigen militärischen Ausbildung; denn was nützt alle Theorie der Kriegswissenschaft, was selbst alle gemachte Erfahrung, wenn sie niemahls durch richtige Orientirung der örtlichen und geographischen Verhältnisse des Ereignisses geleitet war, und somit keine gründliche Ansichten darbiethen konnte. Denn nie werden solche schwankende Ansichten eine sichere Richtschnur auf verschiedenem Terrain bey verschiedenen Lagen geben können; jeder Schritt wird entweder zu einem unzweckmäßigen, nachtheiligen Aufwand an Streitkräften, oder zur Vernachlässigung der wichtigsten Puncte führen.

Jede Stellung setzt, wie bereits öfters gesagt wurde, drey Hauptttheile voraus:

Eine Vorhuth.

Das eigentliche Treffen.

Eine Reserve.

„Die Bestimmungsart dieser verschiedenen Abtheilungen“ heißt es in den Beyträgen zum praktischen Unterricht im Felde; „bringt es mit sich, daß die zweyte die zahlreichste, die Reserve weniger, und die Vorpostenkette nur so stark sey, als zur Sicherheit des Ganzen erforderlich ist; letztere darf nur beobachten, die Reserve nur einzelne Puncte unterstützen, die erste vertheidigt hingegen die ganze Stellung.“

Bey der Reiterey ist die Reserve nicht nur zur Unterstützung der vorstehenden Truppen bestimmt, sondern sie muß noch über dieses das vorstehende Treffen wenn es geworfen wird, aufnehmen, und ganz ersetzen. Sie muß dann dem Feinde rasch entgegen gehen, um seine durch das Verfolgen der geworfenen Truppe getrennten Reihen zu durchbrechen, und durch seinen Angriff dem zurückgedrängten

Treffen Zeit und Gelegenheit zu verschaffen, sich zu sammeln und dem Feinde neuerdings entgegen zu gehen. Aus dieser Ursache muß man bey Aufstellung der Reiterey, immer auf eine Reserve Rücksicht nehmen, die in mehreren Abtheilungen hinter einander stehend, stärker als das erste Treffen ist. Die Vortheile dieser Stellung können nicht oft genug wiederhohlt werden.

Bey äußerst kleinen Abtheilungen wird die Vorhuth zur Reserve, sobald sie sich hinter das Treffen zurückgezogen hat.

Die Vorhuth zerfällt in Schildwachen, Aufnahms- und Unterstützungs-Posten und Patrouillen; folglich muß die zur Vorhuth bestimmte Abtheilung wieder ihre Mannschaft nach diesem Maßstabe vertheilen.

Die Schildwachen sollen beobachten; sie müssen daher auf Puncten stehen, von wo sie die beste Aussicht gegen den Feind und auf ihre Nebenposten haben. Kann damit noch der Vortheil vereiniget werden, daß sie unbemerkt bleiben, so ist es um so besser.

Die Unterstützungsposten sollen die Schildwachen und äußersten Posten aufnehmen, um der rückwärtigen Truppe Zeit zu verschaffen, sich in schlagfertigen Stand zu setzen; sie müssen daher mit Umsicht auf die möglichst vortheilhaften Puncte, besonders aber dort aufgestellt werden; wo sich mehrere Wege vereinigen, auf denen der Feind heran kommen kann.

Jede Stellung erfordert, wenn sie gesichert seyn soll, entweder eine unmittelbare Verbindung mit der nebenliegenden, oder eine selbstständige Vorsichtsmaßregel zur Deckung ihrer Flanke und ihrer rückwärtigen Verbindung.

Die Verbindung mit der zunächstliegenden wird durch Patrouillen, oder bey größeren Heeresabtheilungen durch zu-

sammengesetzte Commando's bewirkt, die nach Umständen ein Officier von höherm Range führt.

Ist der Fall, daß eine Stellung durch eine selbstständige Entsendung auf einen ihrer Flügel gesichert werden muß, so geschieht dieses:

Entweder durch eine eigens hierzu bestimmte Abtheilung, die sich auf dem drohenden strategischen Punct aufzustellen, die Bewegungen des Feindes zu beobachten, und den Commandanten in der bezogenen Stellung fortwährend von jedem Ereigniß zu benachrichtigen hat; wie dieses der Fall in der Stellung bey Sigreit im Sillthale in Tyrol war.

Oder es werden hierzu, in ganz offenen Gegenden, Streif-Corps bestimmt, die unsere Communicationen sichern, während sie die feindlichen bedrohen, um sich von des, Feindes Unternehmungen zu überzeugen. Ein Gegenstand, der bereits in der Abhandlung der Märsche näher aus einander gesetzt wurde.

Eine jede Stellung der Reiterey muß, wenn sie sich nicht in einer ganz offenen Gegend befindet, und anders mit Vortheil benützt werden soll, so beschaffen seyn, daß sie Drehpuncte darbiethet, von wo man sich vor-, seit- und rückwärts bewegen kann, d. h. sie muß Verbindungspüncte nach allen Seiten, besonders aber auf dem bedrohteren Flügel gegen jene Seite haben, wohin man aus der bezogenen Stellung manövriren muß, um dem Feinde auch dort noch in gleicher Höhe die Spitze zu biethen, damit man auf diese Art keinen Terrain rückwärts verliere, wenn der Feind nach jener Seite vorrückt. Dieses war der Fall in der im vierten Beyspiele angenommenen Stellung bey Türgye, wo der Oberst gegen alle drey Seiten augenblicklich Front zu biethen im Stande war.

Dergleichen Drehpuncte können oft Dörfer, kleine Gehölze, Brücken oder was immer für eine Art von Defileen seyn, welche die diesseitige Stellung mit dem jenseitigen Terrain verbinden, wohin die Bewegung gehen soll. Die

Behauptung dieser Puncte ist daher von der größten Wichtigkeit, um mit ihrem Verluste nicht auch zugleich die Manövrirfähigkeit für die zu lösende Aufgabe zu verlieren.

Wird die Reiterey durch die Infanterie unterstützt, so kommt die Vertheidigung solcher Drehpuncte dieser Waffe zu, da die Cavallerie-Batterien nicht immer hinreichen, den durchschnittenen oder verwachsenen Terrain allein zu behaupten.

Befindet sich dagegen die Cavallerie ohne alles Fußvolk, so bleibt nichts anders übrig, als eine der Truppen-Stärke so wie der Ausdehnung des zu vertheidigenden Punctes angemessene Abtheilung Cavallerie absitzen zu lassen, und sie zur Vertheidigung des betreffenden Defilees, Dorfes, kleinen Gehölzes, oder einer Brücke ꝛc. ꝛc. zu verwenden. Daß hier von bedeutenderen Waldstrecken nicht die Rede seyn kann, versteht sich wohl von selbst, da diese schon nicht mehr als Drehpuncte der Reiterey betrachtet werden können. In solchen Fällen wird demnach der Drehpunct um so vortheilhafter seyn, je weniger Mannschaft er zu seiner selbstständigen Vertheidigung erfordert.

Für diesen Dienst eignen sich vorzüglich die Dragoner mit ihren langen Karabinern; auch war es ihre ursprüngliche Bestimmung im Heere, bey ähnlichen Veranlassungen zu Fuß zu dienen.

Wir haben zwar gesehen, daß die Reiterey in bedeckten, durchschnittenen Gegenden keiner andern Stützpuncte bedarf, als Infanterie-Abtheilungen auf den Flügeln. Doch gibt es Fälle, wo auch die Reiterey ihre Stützpuncte an dichten Wäldern, großen Flüssen, Sümpfen, unzugänglichen Höhen ꝛc. eben so wie die Infanterie und Artillerie nehmen kann; wenn sie nähmlich gar keine feindliche Infanterie zu erwarten, und es nur mit überlegener leichter Reiterey zu thun hat, die durch die Mehrzahl ihrer Reserven ihr Flanken und Rücken bedroht.

Dann sind solche Stützpuncte gut, um eine oder beyde Flanken zu decken, und die angegriffene Reiterey wird in einer auf diese Art geschlossenen Stellung einem weit stärkeren Gegner die Spitze zu biethen im Stande seyn, und dieses um so kräftiger, je enger der Raum ihrer Aufstellung ist.

Für solche Fälle dürften Massen anzurathen seyn, zwischen denen sich die Cavallerie-Batterie vertheilt; Massen, die sich aber erst dann bilden, wenn der Feind wirklich schon mit blankem Säbel angreift: früher würden sie dem feindlichen Geschütz als Zielpunct fruchtlos Preis gegeben seyn. Eine sechsmahl stärkere Cavallerie wird in einem solchen Engpaß nicht durch die dichte schmale Masse einer einzigen Escadron durchbrechen.

Hat sich die Cavallerie vorwärts eines Engpasses aufzustellen, und Infanterie oder Geschütz gegen sich, so muß sie in mehrere Treffen mit weiten Distanzen aufmarschiren, damit alle rückwärtige Abtheilungen bey dem angetretenen Rückzuge früher durch das Defilee kommen, bevor die nächste am Feind es betritt. Diese muß dann, ehe sie den Rückzug antritt, noch eine lebhafte Attaque auf den Feind unternehmen, um noch mehr Zeit zu gewinnen, und den Gegner länger abzuhalten. Denn wenn das vorderste Treffen den Engpaß noch angestopft findet, so fällt es nicht allein dem nachfolgenden Fußvolk wehrlos in die Hände, sondern diese würde, auch sehr bald die Flanken der ganzen, im Defilee steckenden Colonne gewinnen, und der Cavallerie allen Schaden ungestraft zufügen. Gegen eine nachfolgende feindliche Reiterey kann eine Abtheilung des letzten, sich zurückziehenden Treffens schnell absitzen, und den Eingang des Engpasses zu Fuß mit dem Feuer aus ihren Karabinern vertheidigen.

Es muß demnach die Stellung der Reiterey vor einem Defilee stets in einem eingehenden Bogen oder trichterartig genommen werden, damit die Endpuncte der Stellung die Zugänge in die Flanken des Defilees weit vorwärts vollkommen decken, z. B.

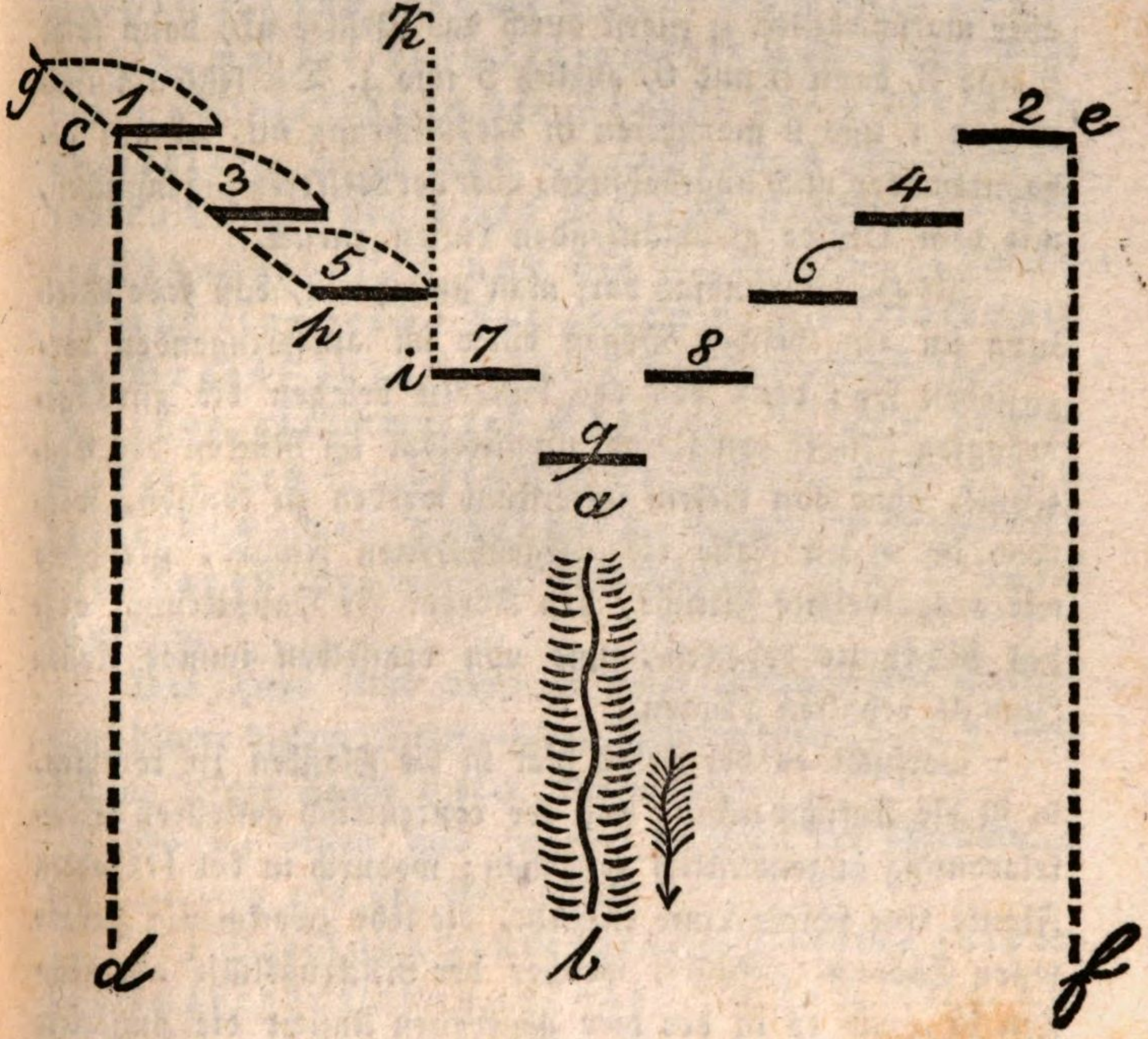


Eine solche Aufstellung gewährt für die Vorrückung, wie für den Rückzug, gleiche Vortheile.

Die Vorrückung geschieht von der Spitze heraus, und der Rückzug von den Flügeln gegen die Spitze; wobey in dem letzteren Falle, wenn es anders das Terrain erlaubt, die vordersten Abtheilungen gar nicht mehr in das Defilee, sondern zur beyderseitigen Begleitung und Deckung desselben auf parallelen Seitenlinien zurückgezogen werden.

Es wird demnach in der hier gegebenen Ansicht dieses Satzes bey der Vorrückung zuerst die Abtheilung Nr. 9, dann 7 und 8, dann 5 und 6, 3, 4 und endlich 1 und 2 in Colonne gesetzt, oder in der Front vorgeschoben, woraus in dem letzteren Fall, aus der trichterartigen Vertheidigungsstellung eine tiefe keilartige Schlachtordnung entstehet, die mit jedem Treffen den Feind mehr überflügelt. Im Rückzug

aber marschirt Nr. 9 zuerst durch das Defilee ab, dann folgt 7 und 8, dann 5 und 6, endlich 3 und 4. Die letzten Abtheilungen 1 und 2 marschiren in der Richtung cd, ef auf gebahnten oder auch ungebahnten, aber der Reiterey zugänglichen, mit dem Defilee gleichlaufenden Linien zurück.

Als Hauptgrundsatz darf man annehmen, daß jede Stellung im eingehenden Bogen einer im ausspringenden vorzuziehen sey; denn bey der letzteren bringen die zurückgedrängten Flügel den Feind unmittelbar im Rücken des Centrums, ohne von diesem unterstützt werden zu können, während im ersten Falle die vorgeschobenen Flügel, gleichsam wie ausgebreitete Fittiche, den Körper der Haupttruppe oder des Rückhalts bedecken, und von demselben immer neuen Impuls erhalten können.

Versucht es der Feind hier in die Flanken zu kommen, so ist die Aufschwenkung aus der concentrisch gestellten Staffelordnung augenblicklich geschehen; wodurch in der bedrohten Flanke eine schiefe Linie entsteht, die sehr zweckmäßig gerade jenen Endpunct refusirt, welcher der Rückzugslinie am nächsten ist, wie es in der hier gegebenen Ansicht die punctirte Linie gh zwischen den Abtheilungen Nr. 1, 3, 5 zeigt. Diese Linie dient nun zu einer neuen Manövrir-Basis, aus welcher alle offensive und defensive Bewegungen hervorgehen können, während immer noch Nr. 7 und 9 als Rückhalt stehen bleiben, um den Rücken oder allenfalls selbst den Rückzug dieser Oblique so lange in der Richtung von k i zu sichern, bis die Linksziehung der gegenseitigen Echellons Nr. 2, 4, 6 und 8. erfolgt. In der Front gerade gegen Nr. 9 kann der Feind nicht vorrücken, da er die Flügel-Echellons nicht in seinen Flanken stehen lassen darf; er muß sich daher darauf beschränken, die Abtheilungen im Detail, eine nach der andern, zu werfen, was um so schwieriger ist, da eine die andere unterstützt. Hierdurch erfolgt aber immer die Hauptsache bey einem Rückzuge, nähmlich Zeitgewinn.

Stellungen im ausspringenden Bogen eignen sich nur zu Beobachtungen, folglich

werden sie für jede Vor- oder Nachhuth zweckmäßig, um die Aufmerksamkeit und Sicherheit bis unmittelbar in die Flanke des Heeres zu verbreiten. Aber nur die äußersten Vorposten sollen in der Linie des Bogens stehen; die Unterstützungsposten und die Haupttruppe müssen auf eine solche Art gegen den Mittelpunct des Bogens zurückgestellt werden, daß sie sich in einer gleichweiten Entfernung von jedem Puncte des Halbkreises befinden, und jeden desselben auf gebahnten oder wenigstens gangbaren Linien gleichmäßig unterstützen können.

Das Heer steht dann in einer angemessenen Entfernung hinter diesem Mittelpuncte, nähmlich hinter der Schlachtstellung seiner Avant- oder Arrieregarde.

So im ersten und zweyten Beyspiel der Stellungen bey Liptingen und bey Neuhäusel.

Die Stellung hinter einem Defilee soll in zweckmäßiger Ordnung, nähmlich keilartig, genommen werden; indem die erste Abtheilung an die Spitze und die übrigen in excentrischen Echellons gegen beyde Flügel gestellt werden.

Bereits in der Abtheilung über die Märsche wurde bemerkt, daß die erste Abtheilung, jedoch stets in der gehörigen Entfernung, d. h. in dem wirksamen Ertrag einer Cavallerie-Attaque hinter dem Austrittspuncte des Defilees aufgestellt seyn muß.

Beym Vorrücken aus dieser Stellung marschiren die drey vordersten Abtheilungen zuerst ab, die Spitze zieht durch das Defilee; die beyden vordersten Seitenabtheilungen gehen rechts und links von demselben, auf parallelen Linien, zur beyderseitigen Begleitung und Deckung des Marsches. Dann folgen in großen Zwischenräume die übrigen durch den Engpaß

Zur Vertheidigung des Austrittspunctes aus dem Defilee, ist bey der keilartigen Stellung die Spitze hin-

reichend, da sie allein die Entwicklung der feindlichen Streitkräfte vor dem Austrittspuncte des Engpasses zu verhindern im Stande ist. Die sich nach rückwärts ausdehnenden Flügel dienen ihr zur Unterstützung und zugleich zur Sicherung ihrer Flanken.

Wälder, Dörfer, Sümpfe, Flüsse ꝛc. sind für die Reiterey als Defileen zu betrachten.

Wenn der Ausgang eines Defilees von einem für die Reiterey ungünstigen Terrain umgeben ist, so darf sich die Reiterey weder rück- noch vorwärts desselben aufstellen. In diesem Falle ist es dann nicht die Sache der Reiterey, sondern ausschließlich die Aufgabe der Infanterie, den Austrittspunct zu vertheidigen; da letztere sich zugleich in ihren Flanken gegen den bedeckten oder durchschnittenen Terrain zu sichern im Stande ist. Die Reiterey wird dann erst hinter ihr zur Unterstützung aufgestellt.

Niemahls kann die Stellung der Reiterey im Gebirge selbstständig seyn, sondern sie dient nur zur Unterstützung der Infanterie. Ihre Aufstellung hängt demnach hier von der Stellung der letzteren ab, und bedarf bloß eines offenen Feldes vor der Front, in der Weite des wirksamen Ertrags eines Cavallerie-Angriffs.

Das 3te Beyspiel über die Stellungen der Reiterey im Sillthale, zeigt in dieser Hinsicht die Art ihrer Verwendung.

Auf Höhen, die für die Bewegung der Reiterey geeignet sind, können dreyerley Ansichten bey ihrer Aufstellung zum Grunde liegen:

Durch ihre überlegenen Streitkräfte dem Feinde schädlich zu werden;

Durch geringere ihn zu überlisten;

Sich seiner Verfolgung geschickt und mit dem geringsten Nachtheil zu entziehen.

Im ersten Falle ist es zweckmäßig, dem Feinde die

Stellung zu verbergen, ihn gegen dieselbe heranzulocken, und dann mit Uiberlegenheit über ihn herzufallen.

Im zweyten Fall handelt es sich darum, eine solche Stellung zu nehmen, die ihm unsere wahre Stärke verbirgt, und aus welcher wir mit der gezeigten ihm möglichst imponiren können.

Im dritten Fall kommt es darauf an, sich schnell seinem Ueberblick zu entziehen, und unentdeckt die Rückzugslinie zu gewinnen.

Im ersten Fall wird daher die Hauptstärke der Reiterey auf den rückwärtigen, dem Feinde verborgenen Abhang der besetzten Höhen aufgestellt, und auf die oberste Fläche nur eine den feindlichen Streitkräften scheinbar verhältnißmäßige, ja selbst schwächere Abtheilung vorgesendet, welche es mit dem Feinde aufnimmt, sich von demselben werfen läßt, und ihn mit sich über die Fläche, den diesseitigen Abhang herab, an unsere starken Reserven hinbringt.

Im zweyten Fall werden wir unsere gesammte Reiterey, über die oberste Fläche der betreffenden Höhen hinaus, auf den jenseitigen Abhang in Massen aufstellen, mit nahen Zwischenräumen, so, daß der gewissermaßen amphitheatralische Anblick des ganzen Körpers dem Feinde imponire, und eine nicht zu berechnende Stärke desselben enthalte.

Auch hierzu eignet sich wieder ganz vorzüglich die Staffelordnung mit schmäleren Abtheilungen, z. B. mit $\frac{1}{2}$ Escadrons.

Denken wir uns eine Masse von 16 halben Escadrons zu 36 Rotten, deren stufenartig zur Hälfte hinausgeschobene Abtheilungen endlich an der Queue der ganzen Colonne auf dem entgegen gesetzten Flügel allmählich eine Breite von 340 Schritten in einer Höhe von 640 Schritten gewinnt. *)

*) Ein Regiment von acht Schwadronen, der Zug zu 18 Rotten, gewinnt in der Stellung mit halben Escadrons en Echellons auf die halbe Breite, in der letzten Linie eine Breite von 340, und mit den Aufschwenkungs-Distanzen eine Tiefe von 640 Schritten.

Denken wir uns eine solche Masse, gleichsam im halben Aufzug, auf dem sichtbaren Abhang einer Höhe, wie täuschend muß nicht ihr kolossalischer Anblick auf einen selbst zweymahl überlegenen Gegner wirken?

Stelle man nun noch hinter diese Masse, in einem dem Feinde auffallenden Zwischenraum, nur eine etwa 100 Schritte breite Abtheilung in einem einzigen Gliede, gerade auf die Kante oder den höchsten Punct der Höhe; so erscheint diese dem Gegner als die Tête einer zweyten Colonne, die mit ihrer ganzen Tiefe noch auf dem jenseitigen Bergabhang steht.

Im dritten Fall ziehen wir uns im Angesicht des Feindes en échiquier gegen die Kante der Höhe langsam zurück; die letzte Abtheilung bleibt, so weit als möglich, vorwärts am Abhang stehen. Sobald wir die oberste Fläche im Rücken haben, gehen die übrigen Abtheilungen im Trabe auf die bestimmte Rückzugslinie, um sich schnell dem Anblicke des durch die letzte Abtheilung abgehaltenen Feindes zu entziehen. Ist man stark genug, so kann eine zweyte Abtheilung, noch zur Unterstützung und Aufnahme der letzten, zurück gelassen werden, welche sich dann, wo möglich, im Hinterhalt aufstellt, worin sie die Jagd des Feindes auf die letzte Abtheilung ruhig erwartet, um dann dem vorprellenden Feinde plötzlich in die Flanke zu fallen. *)

Befände sich aber der Feind schon selbst auf dem höchsten Puncte der Höhe, und wir wären gezwungen in dem nächsten zurückliegenden Thale, die Rückzugslinie unter seinen Augen zu betreten; so geht der Rückzug ebenfalls en échiquier den Abhang des Berges hinab; dann darf man sich selbst auf der Rückzugslinie nicht in Colonnen setzen, sondern er muß stets in derselben Ordnung fortgeführt werden.

Eine sanfte Höhe eignet sich für eine Cavallerie-

---

*) Zum Beyspiel im Rückzug von Csikvánd nach Moriczhida bey der Abhandlung der Märsche.

Attaque bergan viel vortheilhafter, als wenn der Angriff berg-ab geht. *)

Die Truppe behält bey der Bewegung aufwärts mehr Haltung und Geschlossenheit. Doch dürfen die Besorgnisse für Sturz und Unlenksamkeit der Pferde und für die hieraus zufolgernde lavinenartige Bewegung der Reitertruppe, einer Reiterey, die ihre ächte Reitkunst allenthalben geltend zu machen versteht, keine Bedenklichkeiten für die Attaquen berg-ab einflößen, sobald andere Absichten diesen Angriff erfordern, oder derselbe durch Umstände herbeygeführt wird.

Das Exercier-Reglement der k. k. österreichischen Reiterey bestimmt sehr zweckmäßig die Entfernungen für jedes Tempo in der Attaque. Nie soll der Galopp, besonders aber der letzte Preller, selbst auf ebenem Boden, die dafür bemessene Weite überschreiten; der Sieg wird um so gewisser seyn, je näher die Truppe noch im Trab an die feindliche Front geführt wird. Diese Bewegung ist dem Pferde die natürlichste, erhält sie im Athem, schont sie für das bevorstehende Caracolliren im Gefechte und das Verfolgen des Gegners, erhält die Truppe geschlossen, verhindert das Zurückbleiben der Zaghaften, und verbürgt somit den wichtigen Vortheil, im Augenblicke des plötzlich einfallenden Commandoworts: Marsch, Marsch! den Choc im Carriere mit voller Kraft zu vollführen.

Niemahls soll die Schlachtordnung der Reiterey in einer Vertiefung stehen, es wäre denn zur nöthigen Unterstützung der Infanterie oder des Geschützes. Soll sie aus der Tiefe gegen den Feind die Höhe hinanrücken; so müssen starke Abtheilungen des Feindes Flügel, mittelst Schluchten oder anderer Vertie-

---

*) Steilere Höhen, als wo drey Zoll Fall auf die Klafter kommen, eignen sich für rasche Reiter-Attaquen nicht mehr; auf solchen können die Angriffe höchstens im kleinen Trabe, und nur die lezten Preller im Galopp geführt werden.

fungen, in der Flanke zu umgehen und ihn im Rücken anzugreifen trachten, während die Front langsam und geschlossen, in mehreren Linien mit großen Zwischenräumen, vorrückt.

Vertiefungen sind nur zum Versuch einer verborgenen Umgehung des Feindes oder für Lagerplätze von der Reiterey zu benützen; letzteres wegen des hier unfehlbar zu findenden Wassers. Außerdem muß der Reiter immerfort die Tiefe vermeiden, und die flache Höhe suchen.

Zur Vertheidigung gegen Infanterie und Geschütz stellt sich die Reiterey in schmale Linien, um dem Feuer dieser Waffen die Wirksamkeit zu entziehen. Gegen die Reiterey stellt sie sich en échiquier.*), oder, als letztes Rettungsmittel, in dicht geschlossene Massen zum Durchbrechen.

Eine Escadrons-Masse mit Zügen entgeht in dieser Bewegung dem Angriff der zahlreichsten Reiterey; vorausgesetzt, daß sie dieselbe nicht rings herum gleichfalls mit Massen einzuschließen vermag.

Sie prellt an die dünnen Linien der sie umgebenden feindlichen Reiter, und bricht ganz sicher durch. Die Einfassungsrotten vertheidigen auf den Flügeln der Abtheilungen ihre Officiers und Unter-Officiers, welche die feindlichen Hiebe pariren, ohne sich in einzelne Gefechte einzulassen. Das letzte Glied hält die Säbel in der Bedeckung rückwärts, oder feuert mit Pistolen auf die nachsetzenden Feinde in kreuzender Richtung rechts und links rückwärts.

Der Gang dieser Bewegung geht äußerst schnell beym Durchbruch, bis dahin aber langsam; indem die Mannschaft unterdessen mit gut gezielten Schüssen aus den Carabinern auf die einzelnen feindlichen Reiter feuert, die es wagen, sich der Masse zu nähern.

---

*) In der Abhandlung der Märsche war hiervon deutlich die Rede.

Die Angriffsstellung der Reiterey gegen Infanterie dürfte am zweckmäßigsten in zerstreuter Fechtordnung mit geschlossenen, zum Einhauen und Verfolgen bestimmten Reserven, treffenweise mit kurzen Zwischenräumen zu nehmen seyn.

Die zerstreuten einzelnen Reiter locken der Infanterie das Feuern ab, und bereiten somit den Angriff für die folgenden geschlossenen Linien vor. *)

Die treffenweise, mit kurzen Zwischenräumen folgende Angriffs-Colonne der Reiterey muß sich bemühen, die Stellung der Infanterie-Quarree's oder Massen allenthalben zu überhöhen, um dann mit beyden Flügeln gegen diese einzuschwenken, die Ecken der Quarree's oder Massen, als die schwächsten Puncte, anzufallen, und sie dann ganz im Rücken zu nehmen.

Das Wichtigste bey dem Angriff der Reiterey auf Fußvolk ist, wie bereits bemerkt wurde, schon aus der Ferne rasch anzureiten, um, so schnell als möglich, aus dem feindlichen Feuer zu kommen.

Ist der Reiter dem Infanteristen auf dem Leibe, so entscheidet zuerst der gerade Stoß des Säbels gegen die Kopfbedeckung des Infanteristen, und der gleich darauf gegebene Kopf- und Halshieb. Wird nun dieser so nahe am Leibe geführt, daß der Infanterist nicht mehr Raum genug hat, um Gebrauch von seiner längern Stoßwaffe, dem Bajonnet, machen zu können; so hat der Reiter gewonnenes Spiel.

Der einzelne Reiter findet seinen Vortheil gegen den einzelnen Infanteristen, erstlich in einem wohl gezielten, dicht neben dem letztern abgedruckten Pistolenschuß; dann in einem wohl gelungenen Versuche, ihm mit seinem Pferde nicht vom Leibe zu gehen, wodurch, wie gesagt, die lange

---

*) Schels leichte Truppen, kleiner Krieg, vierter Abschnitt.

Waffe des Infanteristen unwirksam, und er selbst wehrlos wird.

Darum entscheidet gegen Infanterie unmittelbar die Herzhaftigkeit und Heftigkeit des Reiters, die ihn allenthalben auszeichnen soll, wo seine blanke Waffe zu wirken hat.

Der Angriff der Reiterey auf Reiterey soll nicht in breiten, wohl aber in dicht geschlossenen Linien, oder auf Massen in Massen, mit mehreren Reserven, Statt finden. Einzelne Divisionen sind hierzu hinreichend.

Je mehr Treffen der angreifenden Abtheilung in großen Zwischenräumen folgen; je schneller und richtiger sich diese nach dem Preller in einer der feindlichen Flanken raliirt, um der folgenden sogleich wieder den nöthigen Raum zum Angriffe zu geben, während sie selbst den Feind in der Flanke bedroht; je öfter diese Angriffe durch immer nachfolgende Reserven wiederhohlt werden: desto gewisser wird der Gegner geworfen, desto mächtiger gedrängt, desto vollkommener vernichtet seyn.

Für jeden Fall ist hier, sowohl in offensiver als in defensiver Beziehung, die Flankenstellung diejenige, welche nie bey dem Gegner den wesentlichsten Eindruck und die entsprechendste Wirkung verfehlt.

In der Vertheidigung hemmt sie des Feindes Vorrücken. Ein Beyspiel mag das Gesagte mehr erläutern.

Es sey der Fall, daß die Linie ab durch eine feindliche ed geworfen würde, und daß sich diese nicht hinter ihre Reserve cf zurückzöge, sondern sich in der linken Flanke auf der Linie gh raliirte, so wird die feindliche Linie ed entweder in der Richtung von gh verfolgen, oder gerade gegen die Reserve cf vorrücken.

Im ersten Falle wird diese Reserve den Feind in der linke Flanke d anfallen, im anderen Falle aber wird die ralliirte Linie gh sich demselben in die rechte Flanke werfen.

Dieses wird daher den Feind en échec halten, und er wird höchst wahrscheinlich die weitere Vorrückung aufgeben; wenn nicht andere feindliche Abtheilungen seinen Angriff unterstützen, und ihm die Flanken decken.




Im Angriffe biethet jede Flankenstellung um so mehr Vortheil dar, indem sie den Gegner zwingt die Front zu verändern, und gegen ihn aufzumarschiren. Eine Bewegung, in der wir ihn aus der, schon in voller Verfassung sich befindenden Schlachtordnung anzufallen im Stande sind, und ihm gar nicht mehr Zeit lassen, seine Treffen zu bilden.

Zum Beyspiel: eine feindliche Linie ab wäre durch eine Reiter-Abtheilung cd anzugreifen.

Diese sendet eine kleine Unterabtheilung mit Plänklern hinaus, um den Feind vor der Front zu beschäftigen; zieht sich aber, vom Terrain begünstiget, ungesehen links seitwärts bis in die Stellung ef. Aus dieser fällt er dem Feind in die rechte Flanke b. Er wird dadurch gezwungen, seine Front in die rechte Flanke zu verändern; hierzu hat er keine Zeit mehr: auch wird er überdieß fortwährend von den Plänklern dabey in der linken Flanke a bedroht. Er ist daher genöthiget, sich gänzlich zurückzuziehen und die Stellung ab zu verlassen.

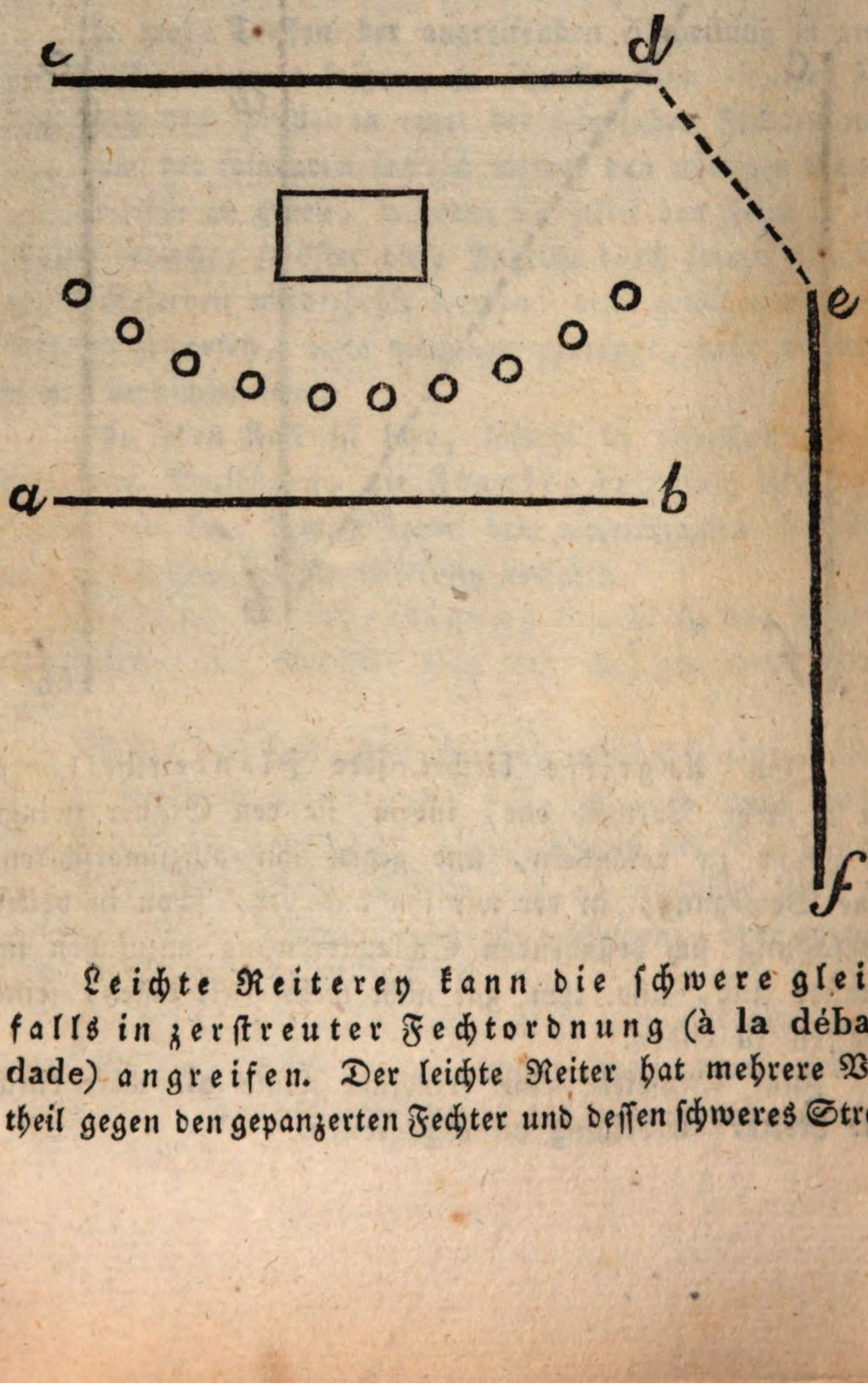


Leichte Reiterey kann die schwere gleichfalls in zerstreuter Fechtordnung (à la débandade) angreifen. Der leichte Reiter hat mehrere Vortheil gegen den gepanzerten Fechter und dessen schweres Streit-

roß. Die Wendungen des leichten Pferdes, wenn es gut gebaut ist, in der Abrichtung gehörig ins Gleichgewicht gebracht wurde, und dem Schenkel wie dem Zügel gehorcht, sind viel kürzer und schneller, als jene des schweren Thieres; selbst wenn letzteres nicht minder dem Reitschlag entspricht, und eben so zweckmäßig den Forderungen des Reiters Folge zu leisten gelernt hat.

Der leichte Reiter wird daher dem schweren so oft und keck an den Leib kommen, seine Hiebe so schnell und zuvorkommend führen, daß jener sich zuletzt nicht genug gegen diese flüchtigen Anfälle zu schützen vermag.

Die Pferde der Kürassiere werden durch dieses immerwährende Umschwärmen unruhig, die Reiter selbst gereizt und aus der kalten Fassung gebracht, der Zorn übermeistert den Einzelnen, er will den kecken kühnen Feind strafen; die Reihen öffnen sich, und (was eigentlich die Hauptsache ist) das ganze Treffen wird in dem Preller aufgehalten, mit welchem es der nun anrückenden geschlossenen feindlichen Linie entgegen kommen soll.

Diese hat daher den Vortheil des stärkeren geschlossenen Chocs, findet die schwere Truppe nicht in der erforderlichen Verfassung, sondern getrennt, und wirft sie also unfehlbar über den Haufen.

Die zerstreute Fechtordnung wird auch auf sehr durchschnittenem Boden, für leichte Reiterey gegen Infanterie und Cavallerie, mit Vortheil anzuwenden seyn. Die Geschichte der Feldzüge in Italien liefert uns mehrere Beyspiele solcher Angriffe, oft nur mit sehr kleinen Abtheilungen, und, so zu sagen, Mann gegen Mann.

Ein mit Gräben und Alleen durchschnittener Boden erlaubt keine geschlossene Vorrückung der Cavallerie. Jeder sucht dann einzeln den Punct des Durchzugs für sich, und somit entstehen einzelne Reitergefechte, wobey unmittelbar die Gewandtheit der Pferde, bey einer übrigens gleichen Tapferkeit und Geschicklichkeit der Fechtenden, entscheidet.

Endlich findet die zerstreute Fechtordnung der Reiterey auch bey den einzelnen Abtheilungen der Vorposten Statt, sobald sie vom Feinde angegriffen werden; indem sie die Plänklers der Avantgarde bilden, deren geschlossene Linie in den Aufnahms- und Unterstützungsposten besteht. Diese Fechtart beschränkt sich eigentlich nur auf das Pistolenfeuer. Da es sich aber beym Plänkeln im Wesentlichen darum handelt, den vorliegenden Terrain, so viel möglich, durch wirksame Kugeln zu bestreichen, und dadurch den Feind in seinem Vorrücken aufzuhalten; so dürfte es vielleicht einen wesentlichen Nutzen gewähren, wenn die Plänkler sich der Karabiner bedienten, indem gewöhnlich die in die Luft abgegefeuerten Pistolenkugeln schon einmahl nicht so weit reichen, und überdieß ohne irgend ein vorgesetztes Ziel abgeschossen werden. Die von dem königl. würtembergischen Herrn General v. Bismark in seinen vortrefflichen, nicht genug zu empfehlenden Schriften: Vorlesungen über die Taktik der Reiterey; Elemente der Bewegungskunst eines Reiter-Regiments, und Schützen-System der Reiterey vorgeschlagenen, unter jeden einzelnen Zug zu vertheilenden Schützen, würden hierbey vortreffliche Dienste leisten können.

Jede zerstreute Fechtordnung erfordert jedoch unerläßlich eine rückwärtige geschlossene Linie, so wie immer noch einen oder mehrere Rückhalte. Wer die letzte Reserve ins Feuer zu bringen vermag, wenn der Gegner bereits alles im Gefechte hat, trägt unfehlbar den Sieg davon.

# Angriff der Reiterey auf Batterien.

Sehr oft wird die Reiterey dazu verwendet, Batterien angreifen und erobern zu müssen.

Diese wichtige Aufgabe, deren glückliche Lösung unmittelbar die Veranlassung ist, daß Schlachten gewonnen werden, oder halb verlorne wieder ins Gleichgewicht kommen, setzt eine richtige Beurtheilung der Art und Weise voraus, wie der Angriff auf Batterien mit Erfolg geführt werden könne. Daß hierzu eine Kenntniß der Beschaffenheit des Bodens, auf welchen Batterien errichtet sind, so wie der örtlichen und eigenthümlichen Vertheidigungsfähigkeit derselben, unerläßliche Forderungen sind, bedarf wohl keines Beweises.

Batterien nennt man eine gewisse Anzahl Geschütze, die auf einem Punct aufgefahren, zusammen auf die vorliegende Gegend oder auf besonders bezeichnete Puncte wirken sollen.

Es gibt Positions- und Linien-Batterien.

Positions-Batterien werden diejenigen genannt, welche zur Vertheidigung verschanzter, oder anderer bezogener Stellungen verwendet werden. Die Zahl der Kanonen einer solchen Batterie ist unbestimmt. Wir haben in den letzten Kriegen bey den Franzosen Batterien zu 40 und mehreren Stücken gesehen, so wie auch der Caliber derselben verschieden seyn kann; sobald solche auf einen Punct zusammen gestellt werden, um gegen den Feind gemein-

schaftlich zu wirken, bezeichnet man sie mit dem allgemeinen Nahmen Batterie. Sind die Geschütze vertheilt, so zerfallen sie in so viele Batterien, als für sie Aufstellungspuncte da sind.

Es versteht sich, daß hier immer nur vom Feldgeschütz die Rede ist, daß folglich kein schwererer Caliber als 18 pfündige Kanonen und 10pfündige Haubitzen darunter gerechnet sind *).

Mit der Benennung Linien-Batterie bezeichnet man die Infanterie- oder die sogenannten Brigade-Batterien. Sie werden aus dem leichten Feldgeschütz der drey- und sechspfündigen Kanonen, und siebenpfündigen Haubitzen zusammengesetzt.

Gewöhnlich werden den Infanterie-Brigaden Batterien von acht Stücken solcher Kanonen zugetheilt, worunter sich, seit 1815, 2 Stück der siebenpfündigen Haubitzen befinden. Der Fall kann aber auch eintreten, daß von der großen Artillerie-Reserve des Heeres, größere Linien-Batterien von Kanonen mit mehrerem leichten Wurfgeschütz (siebenpfündigen Haubitzen) zusammengesetzt werden, um sie in Schlachten auf irgend einen Punct zu verwenden, dessen Angriff oder Haltbarkeit von Wichtigkeit ist; z. B. gegen große Cavallerie- oder Infanterie-Massen.

Cavallerie-Batterien werden den Cavallerie-Brigaden zugetheilt, und bestehen aus vier Stücken der sechspfündigen Kanonen, und zwey Stücken der siebenpfündigen Haubitzen. Ihr Unterschied von den Brigade-Batterien besteht darin, daß sie mit sechs Pferden bespannt sind, daher der Reiterey in den schnellsten Bewegungen folgen können, weil bey der k. k. österreichischen Armee die Bedienungs-Mannschaft auf der wurstartigen Laffetirung sitzt, während jene der Brigade-Batterien zu Fuß dem Geschütze fogt.

---

*) Die zehnpfündigen Haubitzen werden nur in den Batterien der achtzehnpfündigen Kanonen verwendet.

Die Positions-Batterien werden entweder in freyem Felde, oder hinter Verschanzungen aufgeführt. Die Ausdehnung und Form einer solchen Verschanzung richtet sich nach der Anzahl des Geschützes und der Beschaffenheit des Terrains.

Bey großen Batterien besteht diese Verschanzung nur aus einem Erdaufwurf mit einem vor der Front liegenden Graben. Der Erdaufwurf reicht bloß bis an das Geschützrohr, und deckt daher die Kanone und die Artillerie-Mannschaft gegen das feindliche Geschütz nur halb. Das Feuern aus einer solchen Batterie nennt man über die Bank feuern. Dergleichen Batterien befinden sich gewöhnlich auf Höhen, die der Reiterey unzugänglich sind; daher sie meistens auch im Rücken ganz offen sind.

Ganz geschlossene Positions-Batterien legt man auf einem freyen, der Reiterey und der Wirkung des feindlichen Geschützes mehr ausgesetzten Boden an. In solchen Batterien befinden sich gewöhnlich nur 8 Stücke, wovon jedes seine Schußscharte hat, indem der Erdaufwurf so hoch ist, daß durch denselben der innere Raum der Verschanzung vollkommen gedeckt wird. Diese sind dann auch rückwärts geschlossen, und der Eingang wird durch spanische Reiter oder andere Sperrungen gedeckt. *)

Offene Positions-Batterien findet man entweder auf sehr steilen, ganz unzugänglichen Höhen; und in Stellungen, welche durch die Beschaffenheit des Terrains schon hinreichend fest sind; oder am Tage der Schlacht, wenn der schnelle Gang der offensiven Operationen die für einen Erdaufwurf nöthige Zeit nicht gestattet.

Die neueste Kriegsgeschichte liefert uns einige Beyspiele,

---

*) Spanische Reiter nennt man starke — etwa 6 Zoll dicke hölzerne Balken, durch welche hölzerne, zugespitzte, oft auch mit Eisen beschlagene Pfähle kreuzweise dergestalt gesteckt werden, daß bey jeder Aufstellung derselben eine Pfahlreihe die Spitze biethet.

daß selbst in Schanzen aufgeführte Batterien durch Cavallerie weggenommen wurden. So ward z. B. in dem russischen Feldzug 1812, in der Schlacht an der Moskwa am 7. September, die vor dem Centrum der russischen Stellung befindliche Redoute mit 20 Kanonen, nachdem solche durch längere Zeit auf das heftigste von der französischen Artillerie beschossen wurde, und mehrere Stürme abgeschlagen worden waren, von der sächsischen Cavallerie-Brigade Thielemann erobert. Diese, aus den beyden Cüraſſier-Regimentern Garde du Corps und von Zastrow, und dem Regiment Prinz Albrecht leichte Pferde bestehende Division, erhielt gegen zwey Uhr Nachmittags durch einen Adjutanten Napoleons den Befehl zum Sturm der Batterie. Im schnellsten Gange, dessen die erschöpften Pferde fähig waren, eilte diese der Schanze zu, aus der sich ein Strom von Kartätschen- und Flintenkugeln in voller Wirksamkeit ergoß. Es gelang zuerst dem rechten Flügel des Garde du Corps-Regiments, welches einem voraneilenden Adjutanten Thielemanns, dem Lieutenant Baron v. Minckwitz — im Jahr 1821 königl. sächsischer Oberster und und Gesandter am Berliner Hofe — folgte, durch den flachen, in losen Sand gearbeiteten Graben über die zerschossene Brustwehr in die Schanze zu dringen. Andere Abtheilungen folgten, das Werk füllte sich mit sächsischen Reitern; ein Theil der Besatzung ward an dem Geschütz niedergehauen. Die Batterie ward endlich nach außerordentlicher Anstrengung, als französische Infanterie von der Armee des linken Flügels zur Unterstützung der hart bedrängten Reiterey herbeykam, behauptet.

Oefter aber wird der Fall eintreten, daß die Cavallerie zum Angriff und zur Wegnahme von Linien-Batterien verwendet wird, deren Aufstellung, den Umständen gemäß, im Gefechte bald hier bald dort Statt findet. Sie können daher nicht wohl anders vertheidiget werden, als durch die, zu ihrer Bedeckung bestimmte Truppe, welche stets unmittelbar mit und bey ihnen aufgestellt wird.

In Bezug auf ihre Vertheidigung und ihren Angriff kann

man die Batterien, je nachdem sie auf verschiedenem Terrain verwendet werden, wieder eintheilen:

In Linien-Batterien, die durch Infanterie, und

In Linien-Batterien, die durch Cavallerie vertheidiget werden.

Im hohen Gebirge, oder auch auf sehr verwachsenem, bedeckten oder durchschnittenen Terrain werden solche Batterien durch Infanterie; im flachen Terrain dagegen durch Cavallerie gedeckt und vertheidiget.

Die Stärke der Bedeckung richtet sich nach der Anzahl der Geschütze. Eine Brigade-Batterie soll von nicht weniger als einem Bataillon, und eine Cavallerie-Batterie von einer Division gedeckt werden.

Größere Linien- oder Schlacht-Batterien werden verhältnißmäßig durch stärkere Infanterie- oder Cavallerie-Abtheilungen, oder von Reserven, aus beyden Waffengattungen zusammengesetzt, vertheidiget.

Nach der beyhabenden Stärke der Bedeckung, so wie nach der Anzahl der Geschütze, müssen demnach auch die Angriffs-Colonnen bestimmt, und die Mehrzahl aus Infanterie oder Reiterey gewählt werden.

Durch Infanterie vertheidigte Batterien werden indessen selten bloß durch Infanterie allein angegriffen. Stets folgt der Angriffs-Colonne auch eine Abtheilung Reiterey, die der angreifenden Infanterie zur Unterstützung gegen unvermuthete Anfälle feindlicher Cavallerie dient.

In diesem Falle ist die Rolle der Reiterey den Bewegungen des Fußvolks und der Beschaffenheit des Bodens untergeordnet.

Doch beruhet auch hier ihre zu lösende Aufgabe immer wieder auf den, bey der Abhandlung von der Stellung und Manövrirfähigkeit der Reiterey angegebenen Grundsätzen. Sie wird den offenen Terrain suchen, um hier die Flanke oder den Rücken der vorrückenden Infanterie sicher zu stellen. Sie kann sich im Hinterhalte aufstellen, um die feindliche Infanterie, wenn sie geschlagen ist, im Rückzuge aufzu-

nehmen, und den sie verfolgenden Feind zu empfangen; sie kann sogar den Terrain so benützen, daß sie der feindlichen Bedeckung selbst in den Rücken oder in die Flanke fällt, während ihre eigentliche Angriffs-Colonne auf die Batterie und zugleich in die Front der Bedeckungstruppe stürmt.

Hierzu finden sich vielleicht Vertiefungen und Schluchten, deren Ursprung in der Flanke oder im Rücken dieser Bedeckungstruppe liegt, die nur durch einzelne Infanterie-Posten beobachtet sind, und von der Cavallerie — gegen das Feuer der Bedeckungstruppe geschützt —, unbemerkt erreicht und benutzt werden können.

Durch Cavallerie vertheidigte Batterien auf offenem, freyen Terrain, können von der Cavallerie allein nur dann angegriffen werden, wenn gar keine, der Bewegung der Reiterey nachtheilige Terrain-Verhältnisse Statt finden; sonst aber wird der Angriff stets durch Infanterie unterstützt; z. B. auf Batterien, die zwar auf ebenem Boden und durch die Reiterey gedeckt, aber rings herum von Wald oder Gesträuch umgeben, oder in der Nähe eines Dorfes sind; auf Batterien, welche auf flachen Höhen liegen, deren Spaltungen aber tief und schluchtenartig, folglich wahrscheinlich mit Infanterie besetzt sind; ꝛc. ꝛc.

In einem solchen Falle bildet die Reiterey die Angriffs-Colonne als erstes Treffen, und die Infanterie folgt ihr zur Unterstützung nach; oder sie nimmt früher schon eine annähernde Stellung, aus welcher sie unmittelbar den Angriff der Reiterey auf die Batterie zu unterstützen vermag.

Der Officier, welcher die zum Angriff bestimmte Cavallerie-Abtheilung befehliget, wird gut thun, wenn er vorher, sobald es anders die Zeit gestattet, durch mehrere kleine, ganz unbedeutende Patrouillen von drey Mann, die Lage der Batterie und die Aufstellung ihrer Vertheidigungstruppe nach verschiedenen Richtungen untersuchen läßt.

Einer jeden dieser Patrouillen wird ein geschickter Officier mitgegeben, der Kenntnisse genug hat, um die örtlichen Vor- und Nachtheile des Terrains im Angriff, und die Stärke

des Feindes richtig zu beurtheilen, damit dann einer derselben die angreifende Abtheilung zu führen im Stande ist.

Eine solche Recognoscirung muß ohne Zeitverlust im Trab und Galopp geschehen. Die Patrouillen dürfen aber nicht alle zugleich, sondern in kurzen Zwischenräumen, höchstens von 10 Minuten, abgehen, damit die erste schon bald zurückkehrt, wenn die letzte abrückt. Es wird besser seyn, hierzu etwas mehr Zeit zu gewinnen, als blindlings und vergebens anzureiten; denn wenn es auch gleichgiltig seyn könnte, durch einen solchen vergebenen Versuch Mannschaft und Pferde dem Staate fruchtlos hinzuopfern, so ist doch der Eindruck niemahls gleichgiltig, den ein übel geführter, und daher mißlungener Angriff der umkehrenden Reitertruppe, auf diese so wie auf den Feind, unmittelbar zurück läßt. Jene verlieren nur zu oft durch ein solches Ereigniß das Vertrauen auf sich und ihren Führer, während deß das Selbstvertrauen des Gegners wächst.

Erlauben demnach die Umstände und übrigen Verhältnisse der Truppe eine solche Recognoscirung, so müssen die damit beauftragten Officiers dahin trachten, Puncte zu gewinnen, von welchen sie die feindliche Batterie, die Stellung ihrer Bedeckung und den Terrain übersehen, auf welchem ihr in der Flanke oder im Rücken beyzukommen wäre, während sie zugleich auch den Terrain vor der Front der Batterie beurtheilen. Der von ihnen hierauf zu erstattende Rapport muß bestimmt und so umständlich seyn, als es die unmittelbare Erreichung des Zweckes erfordert.

Hat sich nun der Commandant nach demselben entschieden, auf welcher Seite der Hauptangriff geschehen soll, so theilt er seine Truppen in zwey Theile ab.

Der schwächere Theil wird zum Scheinangriff und zur Täuschung des Feindes verwendet, und der andere stärkere zum entscheidenden Angriff bestimmt. Der erstere muß zwar auch zur Gelingung des Ganzen mit blanker Waffe beytragen, vorzüglich aber soll er des Feindes Aufmerksamkeit ganz auf sich ziehen, um das Unternehmen des andern zu begünstigen.

Jener rückt daher entweder vor der Front oder in der Flanke dem Feinde entgegen, während dieser, wo möglich durch den Fall der Höhen, oder einen Erdrand, ein Wald, ein Dorf ꝛc. ꝛc. gedeckt, die Batterie in der anderen Flanke umgeht, und ihr in dem Augenblick in den Rücken fällt, wenn der erste Theil, um ihn wo möglich von der Batterie wegzulocken, im lebhaftesten Gefechte mit der feindlichen Bedeckungstruppe begriffen ist.

Aber auch der zum Scheinangriff bestimmte Theil darf nicht gerade in der Wirkungslinie des feindlichen Geschützes vorgehen. Er muß durch Rechts- und Linksziehen und Manövriren sich der Batterie zu nähern suchen, ohne sich der Wirkung des Geschützes stark auszusetzen. So kann sich derselbe z. B. durch einen Colonnenmarsch mit Zügen, oder gar nur mit Vieren, oder ein Flankenmarsch im Schritt, varallel mit der Stellung des Feindes gemacht, mit der Tête der Colonne ganz in die dem Hauptangriff entgegengesetzte Flanke der Batterie gezogen haben. Durch einen solchen Flankenmarsch wird nicht nur der Feind über die Stärke der Colonne getäuscht, sondern auch die Wirkung des feindlichen Geschützes ist geringer, indem die Kugeln dies- oder jenseits der dünnen Colonne in den Boden schlagen, oder im schlimmsten Falle nur immer eine einzige Abtheilung derselben treffen.

Hat sich die Angriffs-Colonne auf diese Art der Batterie möglichst genähert, so schwenkt sie plötzlich in dem wirksamen Ertrag einer Cavallerie-Attaque, nähmlich in der Entfernung von 500—600 Schritte, vor der Batterie auf, und bildet zwey Treffen, wovon beyde en Front schnell vorrücken. Das erste greift die Bedeckung an, das zweyte folgt als Rückhalt, und sendet zugleich eine kleine Abtheilung auf die Batterie los.

Die Pferde sind nicht ermattet, folglich zum lebhaftesten Angriff geeignet. Durch das Manövriren wurde Zeit gewonnen, so daß der zweyte Theil, nähmlich die Umgehungs-Colonne, unterdeß gleichfalls in dem nöthigen Ertrag ihres Angriffs angekommen ist, wodurch denn die beyderseitigen Attaquen

in einer, gewissermaßen kreuzenden Begegnung, zugleich unternommen, oder doch gewiß alternativ unterstützt werden können.

Läßt sich der Feind verleiten, einem geworfenen Theile nachzugehen, so ist dessen Niederlage und die Eroberung der Batterie um so gewisser.

Alles kommt hierbey auf die Berechnung des gleichzeitigen Eintreffens und auf das gemeinschaftliche, schnelle, kräftige Zusammenwirken der beyden abgesonderten Truppentheile an.

Die Infanterie hat unterdessen entweder schon eine, diesen Angriff begünstigende Stellung durch die Hinwegnahme eines Dorfes, Gehölzes, Defilee's gewonnen, oder sie ist der Reiterey auf dem Fuß gefolgt, um den einen oder den andern Theil der zum Angriff bestimmten Abtheilungen, je nachdem es der, die Batterie umgebende Terrain erfordert, bey dem Angriff zu unterstützen.

Der Angriff auf die Batterie selbst geschieht jedoch nur durch die Cavallerie. Hierzu genügt eine kleine Abtheilung, die sich à la débandade auf die Geschütze stürzt, während die übrigen über die Bedeckung herfallen. Die Bedienung des Geschützes wird augenblicklich niedergemacht; ist keine Möglichkeit vorhanden, die eroberten Kanonen zurück zu bringen, so werden von der Bespannung, wenn die Geschütze bereits aufgeprotzt wären, die Stricke abgehauen, und wenn die Zeit es nicht mehr erlaubt, sich mit Gefangennehmung der Stückknechte abzugeben, diese ebenfalls niedergehauen, die Pferde fortgejagt, und das Ladezeug, so wie die Protzbäume vernichtet oder zerbrochen, damit der Feind, wenn er, durch anrückende Reserven verstärkt, die Batterie etwa zurück eroberte, solche nicht sogleich wieder gegen uns gebrauchen könne.

Doch darf mit der Zerstörung der eroberten Batterie nicht zu voreilig zu Werke gegangen werden; der Commandant muß zu diesem Ende den Gang des Gefechtes sehr genau beurtheilen.

Ist eine Wahrscheinlichkeit vorhanden, daß der Feind

gänzlich geworfen, und der gewonnene Terrain behauptet werden kann, ein Umstand, zu dessen Beurtheilung unsere mehr oder weniger noch entfernten Reserven den Maßstab an die Hand geben; oder hat man Leute bey der Hand, welche es verstehen das Geschütz zu bedienen, und ist man somit im Stande, man dasselbe sogleich gegen den Feind selbst abzufeuern, so darf die Batterie nicht zerstört werden, sondern man muß das Geschütz augenblicklich umkehren, und gegen den Feind verwenden.

Zur Beurtheilung der Entfernung, in welcher man sich außer dem Wirkungskreis einer Batterie befindet, oder wann man in den Bereich des Kern- oder Kartätschenschusses gelangt; so wie um zu bestimmen, aus welcher Entfernung und binnen welcher Zeit man im Stande ist, in der schnellsten Bewegung des Angriffs nach den erhaltenen letzten Feuerlagen die Batterie zu erreichen: kann nebst der, im dritten Abschnitte dieser Blätter angeführten Anleitung über Schätzung der Entfernungen aus Schels kleinem Kriege, auch noch die beygefügte Tafel der Tragweiten von dem gesammten k. k. Feldgeschütze, welche den Ertrag eines jeden Calibers enthält, zum Maßstabe dienen.

Die über Märsche und Stellungen aufgeführten Beyspiele berühren aus der Ursache mehr die Vertheidigung als den Angriff, weil die, einzelne Cavallerie-Abtheilungen führenden Officiers, für deren Wirkungskreis die gegenwärtigen Blätter bestimmt sind, selten zu wichtigern Commandos, als zu Avant- oder Arrieregarden verwendet werden. Auch verhält sich selbst die Avantgarde gewissermaßen gegen die Hauptmacht des feindlichen Heeres nur vertheidigungsweise, und wird daher genug gethan haben, wenn diese Vertheidigung so offensiv als möglich geführt worden ist. Ueberdieß gehen aus einer richtigen Beurtheilung der Vertheidigungsfähigkeit unmittelbar die Grundsätze für den zweckmäßigsten Angriff hervor; denn bey jeder defensiven Stellung führt die Betrachtung der gefährlichsten Seiten, der drohendsten Puncte, von selbst auf die Art ihres Angriffes.

Gegen diese muß daher stets der Hauptangriff geführt werden; auf den übrigen Puncten wird durch sogenannte Scheinangriffe die Aufmerksamkeit des Feindes beschäftigt, und durch eine Theilung seiner Streitkräfte der Hauptangriff erleichtert.

Hierzu kommt, daß bey jeder Vertheidigung die Aufmerksamkeit verdoppelt werden muß, um das von dem angreifenden Gegner gegen gewisse Puncte hinzubringende Uebergewicht der Streitkräfte um so unfehlbarer zu erkennen, als hier jeder Umstand um so genauer erwogen werden muß. Dieses alles aber sind Gegenstände, welche die Mittel und Grundsätze zum Angriff in ihrem ganzen Umfang belehrend an die Hand geben.

Uebrigens liegt für den Angriff, wie für die Vertheidigung der Maßstab und die Richtschnur in dem erhaltenen Auftrag.

Bey der Ausführung desselben müssen dann die allgemeinen Grundsätze, nach dem vorhandenen Terrain, und den obwaltenden augenblicklichen Verhältnissen gemäß, auf den vorgesetzten Zweck angewendet werden.

Tritt der Fall ein, daß der Commandant die anbefohlene Stellung nicht mehr erreichen oder besetzen kann; so muß derselbe nochmahls seinen Auftrag mit aller Aufmerksamkeit prüfen, das Ganze richtig beurtheilen, und, diesem gemäß, indeß eine andere Stellung beziehen, die der Berücksichtigung aller taktischen und strategischen Puncte, die nun, bey der veränderten Lage seines erhaltenen Auftrages, auf die vorliegende Absicht seiner Sendung einwirken können, vollkommen entspricht. Er wird dann auf den augenblicklich erstatteten Rapport über das Gefundene und Veranlaßte, von seinem Vorgesetzten die ferneren Befehle erhalten.

Der Angriff darf nur dahin gerichtet werden, wohin der erhaltene Auftrag es anordnet; jede andere, von unzeitiger Ruhmsucht erzeugte Nebenabsicht muß der Ansicht des Befehlshabers untergeordnet werden. Ein einziger Mißgriff bey der Ausführung kann das große Ganze auf die nach-

theiligſte Art unterbrechen. Es muß daher auch der Angriff zur rechten Zeit und am rechten Ort erfolgen, es koſte, was es wolle.

Die Vertheidigung muß so weit ausgedehnt werden, als es die zu lösende Aufgabe erfordert; hier darf auch nicht der geringfügigſte Umſtand der Aufmerkſamkeit des Commandanten entgehen. Erheiſcht es die höhere Abſicht, ſo darf auch nicht ein Mann aus der letzten Linie anders als verwundet weichen; dagegen ſoll aber auch kein einziges Pferd geopfert werden, wenn dadurch nicht einem beſtimmten Zwecke oder Befehle entſprochen wird.

Es darf daher der Officier mit ſeiner ihm anvertrauten Abtheilung, nicht nach Willkühr und eigenen Anſichten auf alles losreiten, was ſich ihm von irgend einer Seite her zeigt, und hierdurch die Truppe unnöthig ermüden, und zu anderen wichtigern Zwecken unbrauchbar machen.

Es darf keine Patrouille oder andere Entſendung bedeutend weiter gehen, als der Befehl lautet. Ihr Auftrag aber muß genau erfüllt werden, hätte ſie auch mit den größten Aufopferungen zu kämpfen, um den ihr vorgeſchriebenen Punct zu erreichen; ſelbſt wenn nur ein Einziger zurück kommt, der über das Anbefohlene Bericht zu erſtatten im Stande iſt.

Nie darf der Officier ſeine weſentliche Aufgabe aus den Augen verlieren, was ihm auch ſonſt anderes vorkommen mag; nur dieſer muß er alle ſeine Stellungen und Unternehmungen in Bezug auf Zeit, Kraftaufwand und Ausführbarkeit anpaſſen.

Wohl gibt es Fälle, wo ein Officier ohne Befehl, aber auch ohne für den Augenblick einer andern Beſtimmung entgegen zu handeln, oder die für einen andern Zweck beſtimmte Zeit zu verlieren, ja ſelbſt oft im Verfolg ſeines Auftrages Gelegenheit findet, ſich durch eine kühne, raſche, mit Klugheit ausgeführte That auszuzeichnen, und dem Staat einen wichtigen Dienſt zu leiſten.

So trug z. B. in der Schlacht von Kollin am 18. Juny

1757 die rasche Entschlossenheit des königl. sächsischen Oberst-Lieutenants von Benkendorf sehr viel zu dem entscheidenden Sieg von Kollin bey. Dieser stand nähmlich mit seinem Regimente, damahls Prinz Carl Cheveauxlegers, bey der aus drey sächsischen Regimentern Cheveauxlegers bestehenden Cavallerie-Brigade Nostitz, auf dem kaiserlichen rechten Flügel im zweyten Treffen.

Der k. preußische General Seidlitz hatte mit zehn Schwadronen einen glücklichen Angriff auf das erste Treffen dieses Flügels gemacht; der folgenden preußischen Infanterie war es mit der äußersten Anstrengung gelungen das Regiment Salm zurück zu drücken, so sehr sich auch die Officiere dieses Regiments bemühten, die Mannschaft in der Ordnung zu erhalten. In diesem kritischen Augenblick warf sich der Oberst-Lieutenant Benkendorf dem wankenden Regiment entgegen, redete der Mannschaft zu, und gab sein Ehrenwort, sie bis zum letzten Augenblick zu unterstützen. Er bewirkte dadurch, daß sich diese Truppe wieder formirte und sich in Bewegung setzte, um neuerdings in die Linie einzurücken. Während dieses vorging, sah der Oberst-Lieutenant einige preußische Escadrons in vollem Trabe herbeyeilen, um dieses Bataillon zu werfen. Er setzte sich daher augenblicklich, ohne einen Befehl abzuwarten, vor die erste Escadron seines Regimentes, und gab den Befehl, daß, weil der Terrain für Reiterey sehr enge war, eine Escadron der andern folgen solle. Das Regiment zog sich links von dem Regiment Salm durch die Intervallen; die erste Escadron griff mit größtem Ungestüm die preußische Cavallerie an, warf sie und verfolgte sie bis Zlatislanz. Zwey Schwadronen dieses Regiments warfen sich während deß auf die linke Flanke des preußischen Regiments Hülsen. Die nebenstehenden zwey Regimenter Brühl und Prinz Albert, folgten diesem gegebenen Impuls, und warfen die gegenüberstehende preußische Cavallerie. Die nun entblößte Infanterie ward hierauf von der österreichischen in der Front angegriffen, während die sächsischen Regimenter die durch das Vorrücken entstandenen zu großen

Intervallen durchbrach, und die preußische Infanterie im Rücken angriff. Dieser Angriff entschied den Sieg. Denn obwohl der Rest der geschlagenen Infanterie sich aufs neue formirte und wieder angriff, auch sich der König selbst an die Spitze der Reiterey stellte, um die Oesterreicher zurück zu treiben, so war doch alles vergebens; die Preußen mußten mit Sonnenuntergang das Schlachtfeld verlassen.

Unvorhergesehene Ereignisse können wohl manches vereiteln, doch sind auch diese bey einer gehörigen Umsicht sehr oft in ihrer Wirkung unschädlich zu machen; z. B. ein Weg ist bey gutem Wetter mit Geschütz in zwey Stunden zurück zu legen, nach einem plötzlich eingefallenen Regen aber könnte der Ort erst in sechs Stunden erreicht werden; daher wird ein vorsichtiger Commandant die Aufbruchsstunde so wählen, daß selbst der stärkste Regen keine bedeutende Verspätung bewirken kann: und um nicht zu früh an Ort und Stelle zu erscheinen, welches oft eben so nachtheilig werden kann, läßt derselbe eine kurze Strecke zuvor anhalten, und die Truppe, unter Anwendung der bereits oft erwähnten Sicherheitsmaßregeln, so lange ruhen, bis die Zeit verflossen ist, um pünctlich zu der befohlenen Stunde an Ort und Stelle einzutreffen. *)

Oft haben mehrere Orte oder Gegenstände gleiche Nahmen; in solchen Fällen muß man den Nahmen eines zunächst liegenden Orts zu jeder dieser Benennung hinzusetzen, um jede mögliche Irrung zu vermeiden.

Plötzlich eingetretenes übles Wetter, Wolkenbrüche, Thauwetter ꝛc. lassen mit Grund vermuthen, auf dem zu betretenden Weg Hindernisse zu finden. Bey dergleichen Gelegenheiten müssen daher vorausgesendete Eil-Patrouillen den Auftrag erhalten, ihn zu recognosciren, und alles aufzubiethen,

---

*) Wo es möglich ist, soll jeder mit einem Auftrag entsendete Officier seine Uhr mit der seines Commandanten gleichstellen, um während seines Dienstes in gleichem, richtigen Zeitmaße mit seinem Chef zu stehen.

um die Verbindungen durch Landleute sogleich wieder herstellen zu lassen, oder aber auf kleine Distanzen parallele Seitenwege ausfindig zu machen, auf welchen man fortkommen kann. Zu solchen Eil-Patrouillen gehören äußerst thätige und unternehmende Führer, Leute, die sich bey jeder Veranlassung sogleich zu helfen wissen.

Obwohl der Mensch gegen die Macht der Elemente selten den Sieg zu behaupten vermag, so wird doch ein vorsichtiger, besonnener Führer durch Aufmerksamkeit, Vorsicht und einen thätigen Geist manchem widrigen Ereigniß zuvorkommen, und oft das unmöglich Scheinende erringen.

Die Kriegsgeschichte liefert uns, leider! mehrere Beyspiele über vernachlässigte Puncte in bezogenen Stellungen; über zu spätes Eintreffen dieser oder jener Abtheilung; über mißverstandene, verzögerte, oder gar nicht beförderte Befehle; über leichtfertige Hintansetzungen berechneter Dispositionen, in denen doch alles kettenartig zusammengreifen soll, um dem beabsichtigten Zweck zu entsprechen. Welche traurige Folgen hat nicht oft ein einziger versäumter Augenblick!

Schnelle Pünctlichkeit ist demnach die Seele unseres Dienstes, und da der Friede zur Vorbereitung für den Krieg dient, so muß die Truppe im Frieden den höchsten Grad der Ausbildung erhalten, ohne welche der ganze große Körper in den entscheidendsten Augenblicken unwirksam wird.

Möge daher jeder, der sich unserem ehrenvollen Stande widmet, den Hauptgrundsatz sich tief einprägen, daß alles wichtig ist, was befohlen wird, und daß nichts recht gethan seyn kann, was dem Befohlenen auch nur im mindesten zuwiderläuft, oder was nicht pünctlich dem erhaltenen Auftrag Genüge leistet. Er wird sich dann gewiß bemühen, sich so auszubilden, um dereinst im Stande zu seyn, zweckmäßig befehlen zu können.

Die vorliegenden Blätter haben sich damit beschäftiget, das System des festen Landes nach den aus der Natur geschöpften Grundsätzen zu betrachten; alle Gegenstände zu zergliedern, die bey der Erkenntniß des Bodens sich dem un-

tersuchenden Krieger darstellen können, und ihm Beobachtungen an die Hand zu geben, welche ihm diesfalls bey Recognoscirungen nothwendig sind, und einen mannigfaltigen Nutzen gewähren; sie zeigen, wie nach diesen Beobachtungen, bey militärischen Beschreibungen, das darüber zu liefernde Ganze zu untersuchen sey; sie geben ferner, nachdem eine flüchtige, aber richtige Zeichnung stets mehr Aufklärung über untersuchte Wege oder Gegenden gewährt, als die umständlichste Beschreibung, eine kurze Anleitung zur Situations-Zeichnung; endlich ist in denselben aus den mannigfaltigen taktischen Regeln der Kriegskunst jenes herausgehoben, was unserer Waffengattung am zweckmäßigsten entspricht, auf die verschiedenen Terrain-Arten in Anwendung gebracht, und durch mehrere Beyspiele erläutert und dem Gedächtniß zu versinnlichen gesucht.

Der Verfasser glaubt somit, der vorgehabten Absicht nach Kräften entsprochen zu haben. Erfordert auch dieser Versuch, Ihnen, meine verehrten Waffengefährten, nützlich zu seyn, um ganz vollkommen seinem Zwecke zu entsprechen, eine weit gewandtere Feder und wesentlichere Sachkenntniß; so dürften doch vielleicht auch diese Blätter dazu dienen, wenn solche bey den einzelnen Escadrons in geschäftslosen Stunden des Winters vorgelesen, erklärt und erläutert werden, Sie darauf aufmerksam zu machen, was alles erfordert wird, um auf der betretenen Bahn mit Ehren fortzuschreiten; somit hälfen sie den Zweck erreichen, Sie zur höheren militärischen Ausbildung anzueifern.

Nimmt dann das Vaterland unsere Kräfte in Anspruch, so wird es dem Staate, wie uns selbst, den größten Vortheil gewähren, wenn wir uns während der Muße des Friedens jene Kenntnisse eigen gemacht haben, durch deren Anwendung wir dann vor dem Feinde das in uns gesetzte Vertrauen des Monarchen rechtfertigen, uns selbst aber, so wie unsere Waffengattung, ehrenvoll auszeichnen können.

Staatsbibliothek München

| | | | | | | | |
|---|---|---|---|---|---|---|---|
| | | | | | | | — |
| ranate beyläufig auf 200 Schritte; sie läuft aus auf | | | | | | | 1200 bis 1400 |
| 6 | $7\frac{1}{2}$ | — | — | — | — | — | — |
| Granate beyläufig auf 250 Schritte; sie läuft aus auf | | | | | | | 1400 bis 1600 |
| $4\frac{1}{2}$ | 5 | $5\frac{3}{4}$ | 7 | — | — | — | — |
| Granate beyläufig auf 300 Schritte; sie läuft aus auf | | | | | | | 1600 bis 1800 |
| 3 | 4 | 5 | 6 | 7 | — | — | — |

nate nur für die Richtung übers Metall angegeben. Um aber den ersten
ll, weil sonst der Zweck des Schleuderns, nähmlich flache Sprünge oder
r erste Aufschlag, als auch das Auslaufen der Granate, um beyläufig 100
ag um 100 bis 200 Schritte; allein auf das Auslaufen der Granate hat diese

Laffetirung dadurch immer sehr leidet.
Gebrauche hat. Bey diesen neuen Haubitzen müßte der in der Tafel für
nächst kleinere Patron-Gattung gewählt, und der Aufsatz um ein viertel

# Berichtigungen.

| | | | | | | |
|---|---|---|---|---|---|---|
| Seite | 31 | Zeile | 7 | von unten | statt | demnach lies dennoch |
| = | 63 | = | 12 | = oben | = | ein anderer links aus, der lies eine andere links aus, die |
| = | 63 | = | 1 | = unten | = | Steingebirg lies Weingebirg |
| = | 108 | = | 5 | = = | = | sechs lies sieben |
| = | 123 | = | 4 | = = | = | vor lies von |
| = | 144 | = | 7 | = = | = | linke lies rechte |
| = | 151 | = | 20 | | | |
| = | = | = | 25 | = oben | = | Monte lies Monti. |
| = | = | = | 31 | | | |
| = | 155 | = | 10 | = unten | = | Spitze lies Spitze, |
| = | 160 | = | 6 | = = | = | fünf lies drey |
| = | 192 | = | 3 | = = | = | dem lies den |
| = | 199 | = | 10 | = = | = | Colonne lies Colonnen |
| = | 255 | = | 6 | = oben | und | Zeile 6 von unten statt Bajos lies Bajcs |
| = | 257 | = | 1 | = = | = | Bacs lies Bajcs und so auch in den folgenden. |
| = | 259 | = | 5 | = unten | = | g lies G |
| = | 263 | = | 4 | = oben | = | Kreuzweg lies Kreuzweg in O |

Für jeden der 75 den Ten
mit seinen Ten und
Ein Lüngen den Thrisch
PR, Fig: II, LN, Fig: III, G
sen werden, dinselben
ein Lingulum den
GEH zuzugen. Ein sein
nen Rxr, Nyn und H
dennoch Fig: V müs
nen ein Lüngen den
müssen.
Fig: II, III, IV sind die
seinen Lüngen OM
lüngen LMN und G

3, wornach bey jeden Abfalle der
gewendet wurde.
ist auf den, zu den Horizontalen
H, Fig: IV; parallelen Linien gemes-
sind von 50 zu 50 Klafter Höhe bis
entsprechenden Profile OME, LMN,
auf den Figuren II, III, IV, in der Grey-
hz ersichtlich gemacht, und wurden
den Profilen LMN, GEH, dann REM,
Striche genau darnach zu machen,

Profile des Gebirgs Fig: V nach
ER, und in der Quer nach den Rich-
EH.

# Tafel 34 und Gallizien. № 1.

Lith v. Przestrzelski.

Pl. N° 2.

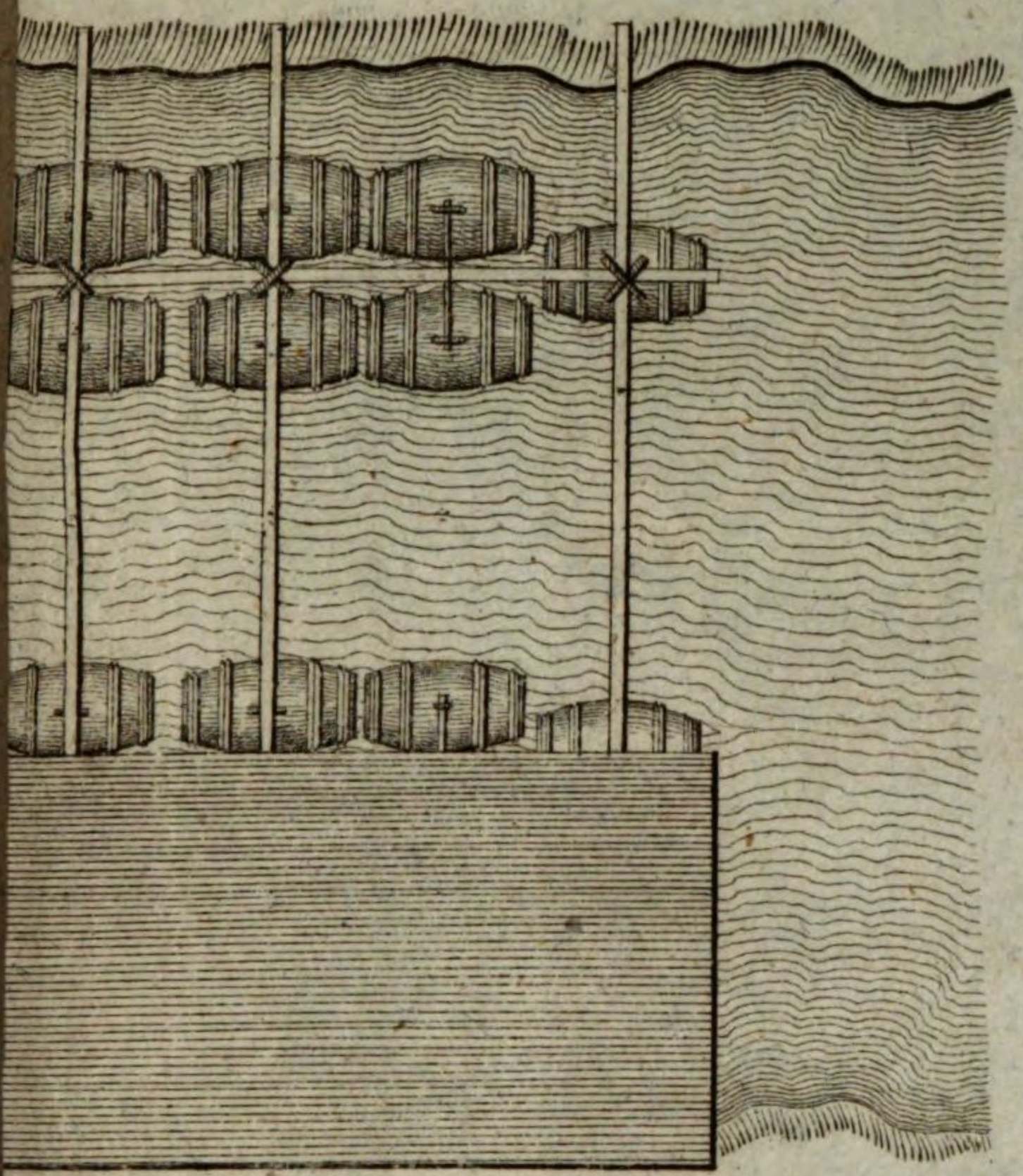

Pl.N°3

tab von 1 Wiener Za

500 1000 1500 200

# eichne, Gränzen. Pl. No 5.

tundenz
nder
egweiser
eis
ölzernes
triets
} Gränzen
rtiersäu
einde
r
} Fön
ter
} vin
ben
olzhau
mm
iegel, Ba
g o. Fuss
ütten, Ba
t o. Saum
lineral
leich
lzberg
d o. Feld
} Weg
numen
e o. Land
hiffmu
zel
Hölzer
erzial
hl
hgesprengter Weg
apier
lier
hlweg
tampf
ssein
alk
bare Dämme
stice

oder

Lith.v. Przestrzelski.

# characteren. Pl. N°. 6.

n Quarré

rlassene Stellung

Pfählchen

Palisaden

turmpfähle

fsangeln

panische Reiter

rgen

rhau

olfsgruben

löser } Batterie
nonen }

adden Miner

larmstange

esche

edoute

ternschanze

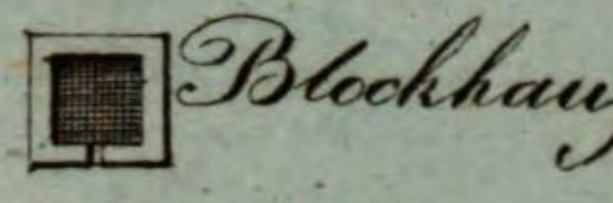

Blockhauss

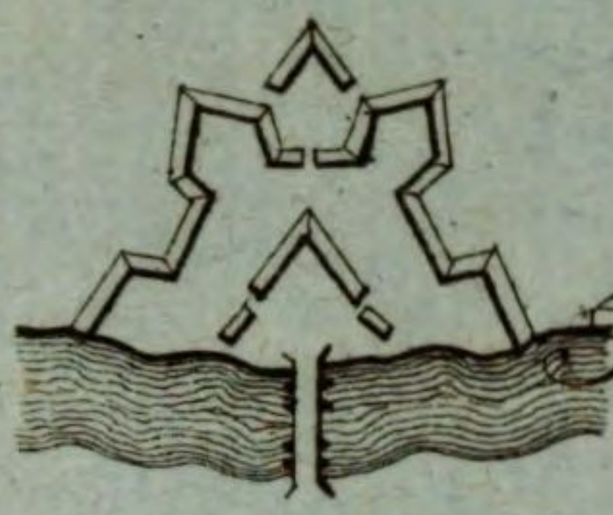

Brückenkopf

Verschanzung

Uiberschwemmung

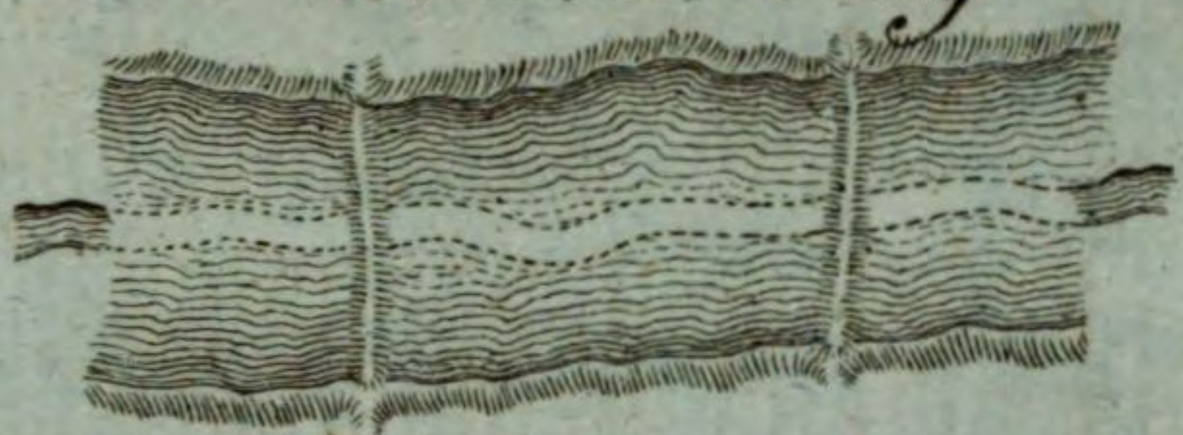

Festung

te und Städte.

# Pl. № 7.

1.

2.

3.

4.

5.

Castelletto
Ponte
Rio
Campo Calogno
Castello
Castello di
Piedra Mala
Pedemonte
Capello
Monteglio
S.t Perpetuo
Como

*Fig. 1.*

*der Zoll zu 500 Schritt*

1000 1500

*Fig. 2.*





Amer Fl.
lausen
Wolfbach
Villmergen

Donau St.
Vamos
Gonyu
St. Tamas
St. Ivany
Raab
Bony
Kör Keny
Per
Atap
Seghodom

# Pl. N.o 14.

Ponte Storto

Szovizzo

Daniele

Vo di Brendola

Berici

Colto

3000

Pl № 15.

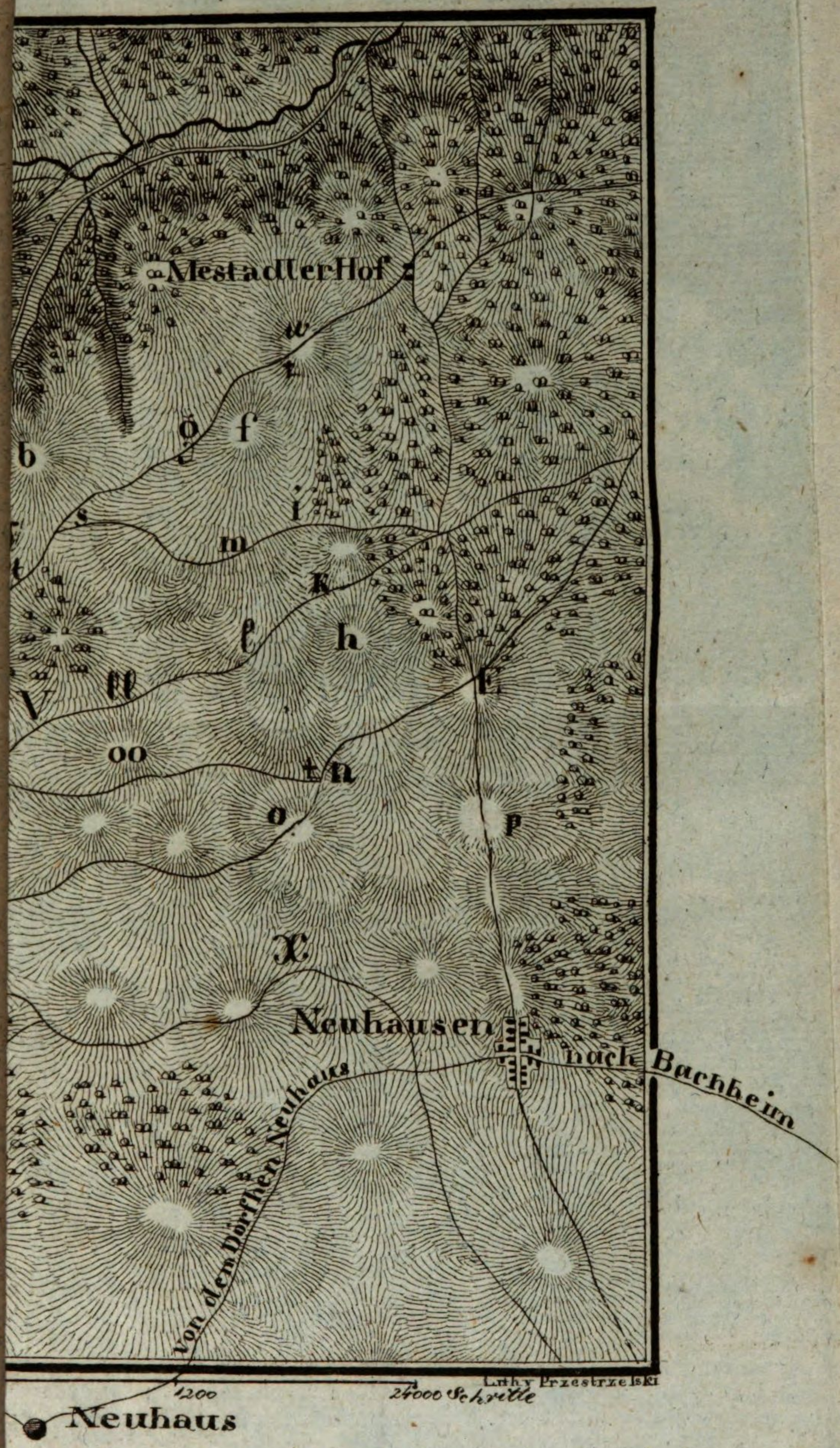
Mestadler Hof
w
t
o
f
b
s
i
m
k
l
h
ll
V
E
oo
n
o
p
X
Neuhausen
nach Bachheim
von dem Dörfchen Neuhaus
1200
24000 Schritte
Lithy Przestrzelski
Neuhaus

uğ aus der

Ungarn zu Plan № 16. a

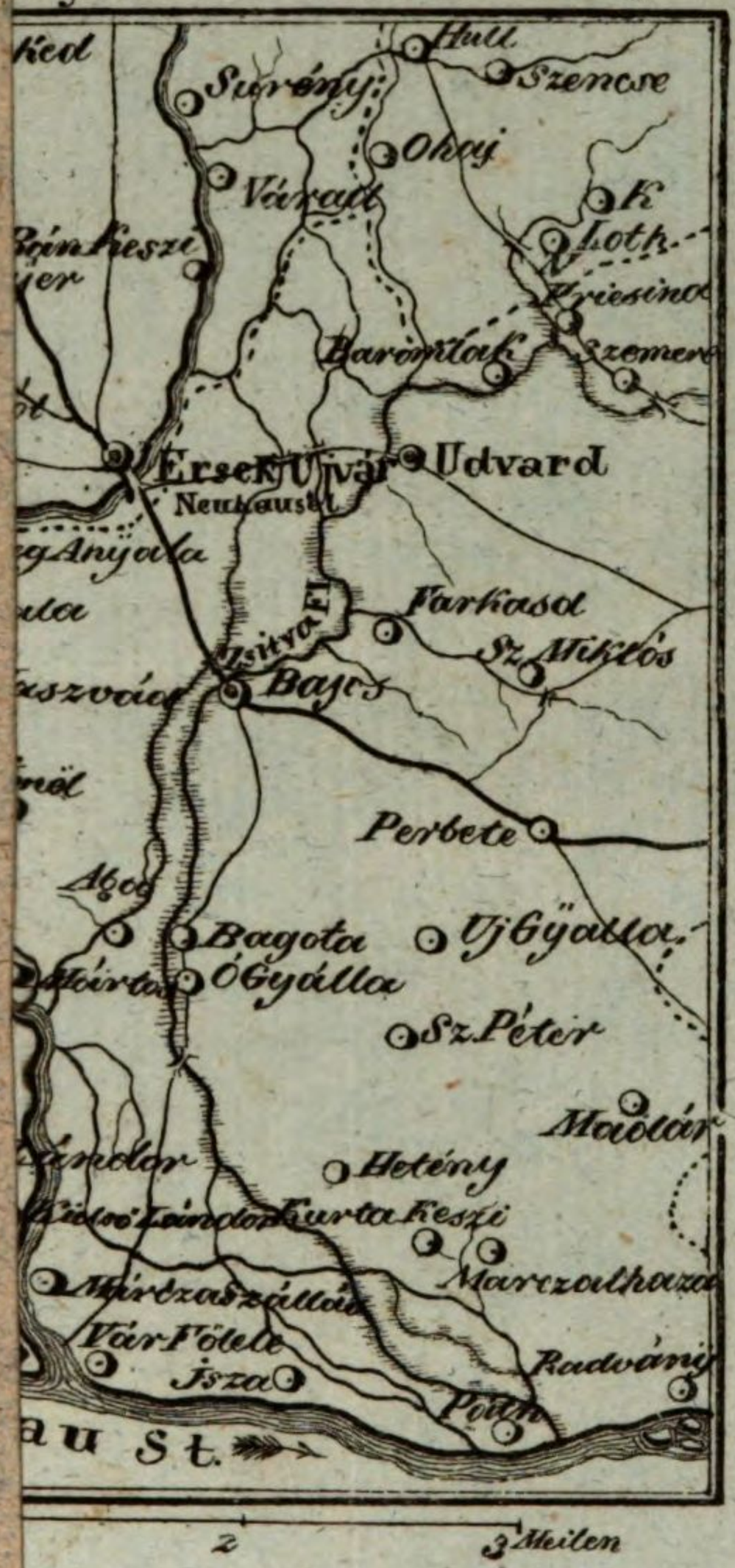

Pl. № 16.

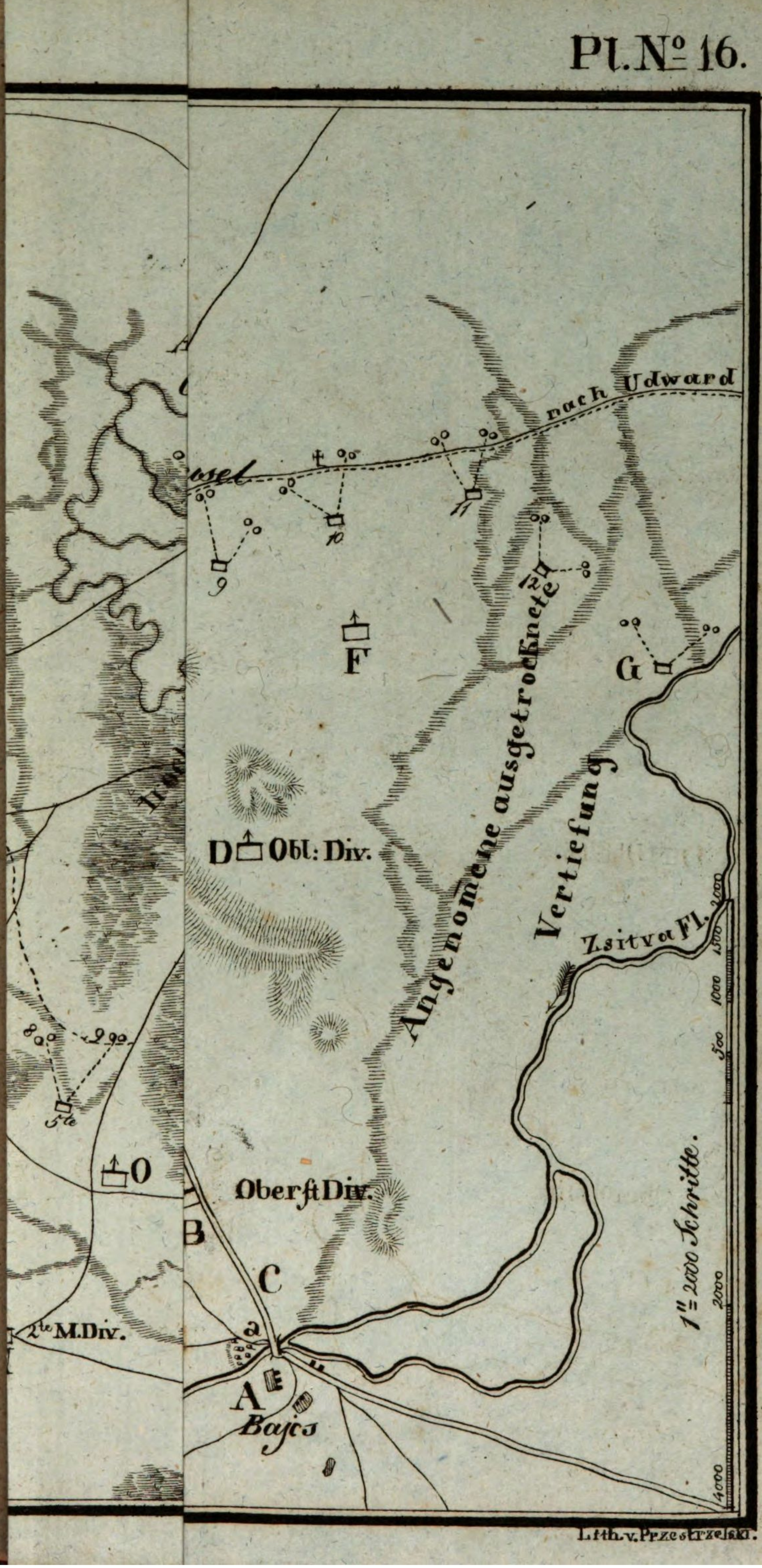
nach Udward
F
G
D Obl: Div.
Angenommene ausgetrocknete Vertiefung
Zsitva Fl.
Oberst Div.
2te M.Div.
A
B
C
a
Bajcs
1" = 2000 Schritte.
Lith. v. Przestrzelski.

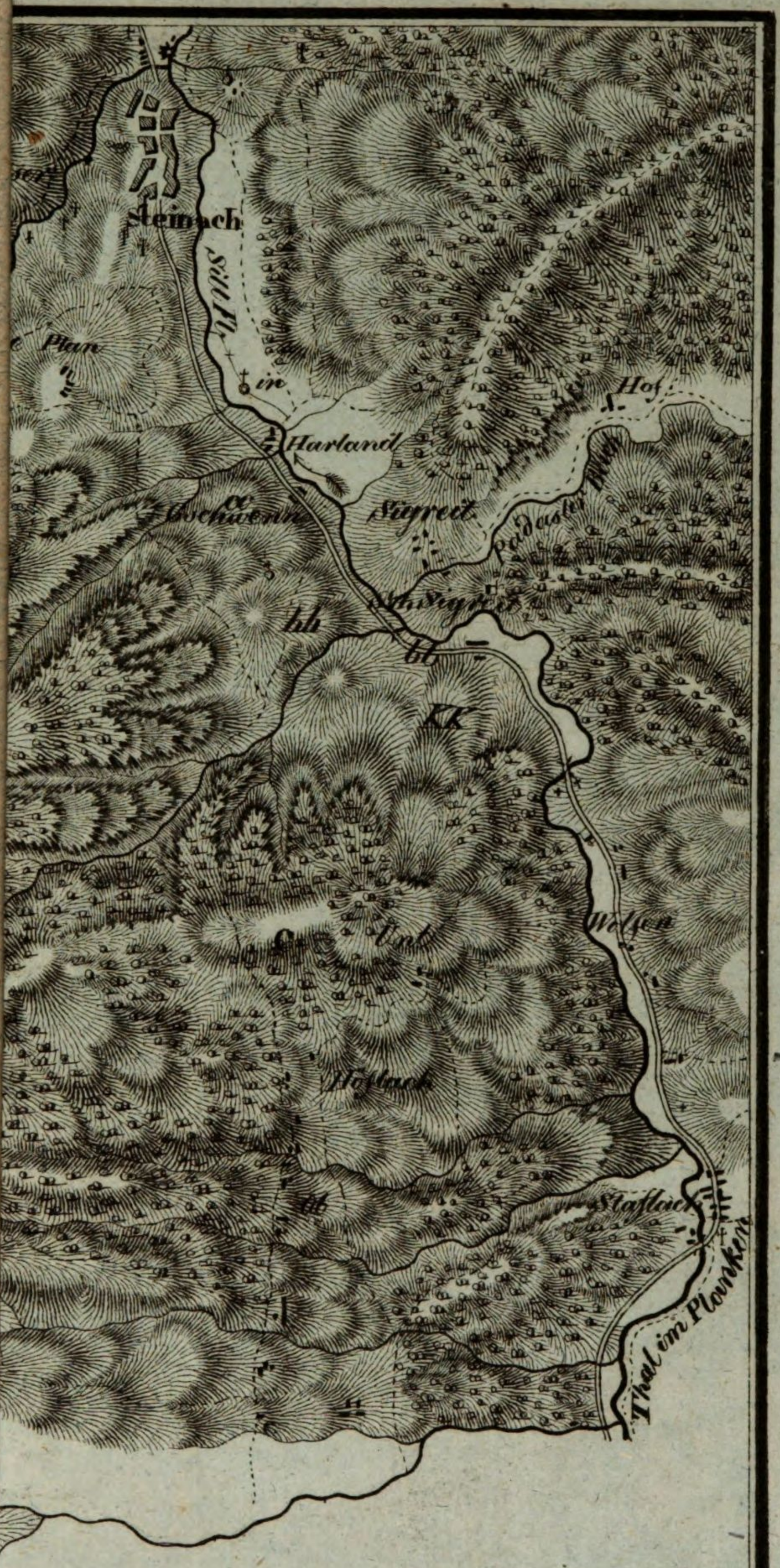


Lith.v.Przestrzelski.

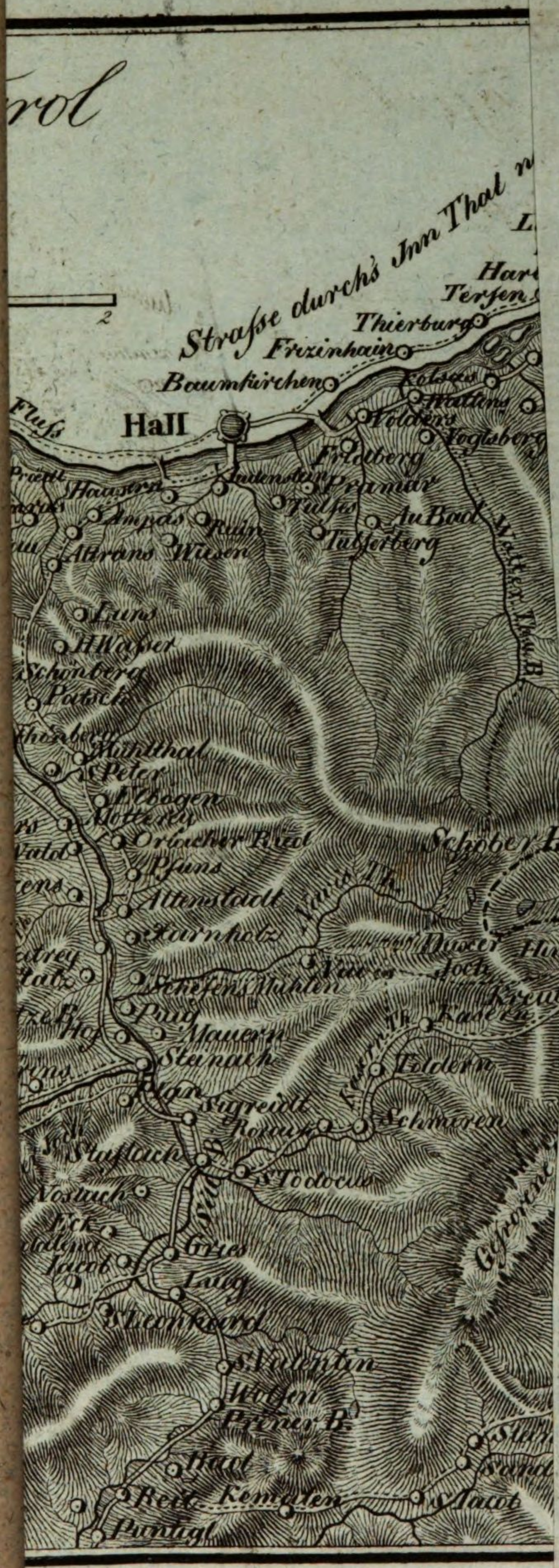

rol
Strasse durch's Inn Thal n
Thierburg
Frizinhain
Baumkirchen
Hall
Fluss
Terfen
Volders
Voglsberg
Fridberg
Pramar
Tulfes
Au Bad
Tulferberg
Hausern
Ampas
Ruin
Wiesen
Altrans
Luns
H Wasser
Schönberg
Patsch
Mühlthal
S Peter
Elbogen
Motterey
Orlacher Ried
Pfuns
Altenstadt
Harnholz
Schöber B
Duxer Joch
Schefens Mühlen
Pfuig
Mauern
Steinach
Toldern
Sigreidt
Schmiren
Staflach
S Todocus
Nostach
Eck
Gries
Lung
S Leonhard
S Valentin
Wolfen
Priner B
Haol
Reit
Kematen
S Jacob
Puntigl

BSB Bayerische StaatsBibliothek
MDZ Münchener DigitalisierungsZentrum Digitale Bibliothek

Sunstenau von Schützenthal, Heinrich,

Anleitung zur Erkenntniß, Beschreibung, Zeichnung, freyen Aufnahme und Benü tzung des Terrains für den Wirkungskreis des Cavallerie-Offiziers Durch Beysp. u. 19 Pl. erl

Wien 1827

Sc.mil. 229 l
urn:nbn:de:bvb:12-bsb10785203-3